

BIULETYN INFORMACYJNY NR 51/2017

za okres od 20.02.2017 r. od godz. 7.00 do 21.02.2017 r. do godz. 7.00

wtorek, dnia 21.02.2017 r.

Najważniejsze zdarzenia z minionej doby



1. m. Lewaszówka (powiat radomski) – czołowe zderzenie samochodu osobowego z Busem.

2. m. Bielany Żyłaki (powiat sokołowski) - wypadek drogowy, pięć osób rannych, w tym troje dzieci.

3. Utrudnienia w ruchu pociągów na szlaku Celestynów – Otwock.

ZESTAWIENIE DANYCH STATYSTYCZNYCH za okres: 20.02 – 21.02.2017 r.

	KOMENDA STOŁECZNA POLICJI	W analizowanym okresie	Od początku roku
	1) Odnotowano wypadków	6	260
	2) Ofiary śmiertelne w wypadkach drogowych/ kolejowych/ lotniczych	0/0/0	11/3/0
	3) Osoby ranne w wypadkach drogowych/kolejowych/lotniczych	5/0/0	299/0/0
	4) Utonięcia /wychłodzenia	0/0	1/6
	KOMENDA WOJEWÓDZKA POLICJI	W analizowanym okresie	Od początku roku
	1) Odnotowano wypadków	6	192
	2) Ofiary śmiertelne w wypadkach drogowych/ kolejowych/ lotniczych	1/0/0	21/1/0
	3) Osoby ranne w wypadkach drogowych/kolejowych/lotniczych	9/0/0	230/1/0
	4) Utonięcia/wychłodzenia	0/0	0/2
	KOMENDA WOJEWÓDZKA PAŃSTWOWEJ STRAŻY POŻARNEJ	W analizowanym okresie	Od początku roku
	1) Liczba pożarów	22	1699
	2) Ofiary śmiertelne w pożarach/zaczadzenia	0/0	19/5
	3) Osoby ranne w pożarach/zatrute CO	1/0	80/8
	NADWIŚLAŃSKI ODDZIAŁ STRAŻY GRANICZNEJ	W dniu 20.02.2017	Od 01.01.2017
	1) Ruch graniczny: schengen/non-schengen	34061/14788	1368921/711721
	2) Złożone wnioski o nadanie statusu uchodźcy	3	135
	3) Cudzoziemcy, którym odmówiono wjazdu do RP/zatrzymano	2/5	85/167

WYKAZ ZGROMADZEŃ PUBLICZNYCH, IMPREZ MASOWYCH I INNYCH WYDARZEŃ planowanych w dniu 21.02.2017 r.


Godziny imprezy	Rodzaj imprezy	Miejsce/Trasa	Organizator	Liczba osób	Uwagi
całodobowo	zgromadzenie	pl. Krasińskich, przed gmachem Sądu Najwyższego	osoba prywatna	ok. 50	postępowanie uproszczone / wiec na rzecz praworządności
00.00-08.00	zgromadzenie	Al. Ujazdowskie 1/3, przed Kancelarią Prezesa Rady Ministrów	osoba prywatna	15/10 (00.00-08.00)	promowanie wartości demokratycznych / postępowanie uproszczone
całodobowo	zgromadzenie	ul. Wiejska 4/6/8, przed gmachem Sejmu RP	osoba prywatna	2-20	bdb
10.00-18.00	zgromadzenie	Al. Ujazdowskie 1/3, przed Kancelarią Prezesa Rady Ministrów	osoba prywatna	do 11	bojkot "KOD-u"

ASF –AFRYKAŃSKI POMÓR ŚWIŃ	
Ogniska ASF trzody chlewnej	Liczba ognisk
	2
Przypadki ASF dzików	Liczba przypadków
	23

HPAI – GRYPY PTAKÓW	
Ogniska H5N8 drobiu hodowlanego	Liczba ognisk
	1
Przypadki H5N8 dzikiego ptactwa	Liczba przypadków
	7

ZAGROŻENIA ŚRODOWISKA

Wyniki pomiarów zanieczyszczeń powietrza za minioną dobę [w $\mu\text{g}/\text{m}^3$] na automatycznych stacjach WIOŚ w Warszawie

Wybierz datę: 2017-02-20, Pn  Zestawienie dobowe (średnie)- Stacje automatyczne

Stacja	Pomiar PM10 [$\mu\text{g}/\text{m}^3$] <i>Pył zawieszony PM10</i> S24h	PM2.5 [$\mu\text{g}/\text{m}^3$] <i>Pył zawieszony PM 2.5</i> S24h	O ₃ [$\mu\text{g}/\text{m}^3$] <i>Ozon</i>		NO ₂ [$\mu\text{g}/\text{m}^3$] <i>Dwutlenek azotu</i> S24h	SO ₂ [$\mu\text{g}/\text{m}^3$] <i>Dwutlenek siarki</i> S24h	CO [$\mu\text{g}/\text{m}^3$] <i>Tlenek węgla</i>		C ₆ H ₆ [$\mu\text{g}/\text{m}^3$] <i>Benzen</i> S24h
			S24h	S8 _{max}	S24h	S24h	S24h	S8 _{max}	
Belsk-IGFPAN			38.28	45.42	10.64	6.34	334.59	410.02	
Granica-KPN			46.21	54.48	14.33	5.85			
Guty Duże			50.25	62.16	7.18	1.85			
Konstancin-Jeziorna	40.27	32.14	41.06	48.15	19.67	4.57	741.43	793.97	4.47
Legionowo-Zegrzyńska		32.05	33.14	42.06	25.18	10.93			
Otwock-Brzozowa		49.48	29.7	40.93	18.5	7.61	802.52	1016.69	
Piastów-Pułaskiego		40.59	34.38	43.64	24.49	18.96			
Płock-Gimnazjum			38.98	47.17	14.93	6.11	302.53	316.01	0.84
Płock-Reja	39.06	30.86	44.06	50.4	10.85	4.93	777.72	814.5	1.35
Radom-Tochtermana	38.19	35.03	40.33	47.67	28.53	11.82	922.86	1095.92	1
Siedlce-Konarskiego	31.73	31							
Warszawa-Komunikacyjna	45.76	42.52			54.06		611.79	727.88	2.29
Warszawa-Marszałkowska	43.34	35.94			32.02		1400.72	1443.53	
Warszawa-Podleśna			33.42	41.34					
Warszawa-Targówek	54.2	50.7	29.99	38.46	26.64	4.96			
Warszawa-Ursynów	37.37	29.65	37.88	47.83	23.07	8.27			
Żyrardów-Roosevelta	38.49	30.69							

Skala jakości powietrza

Bardzo dobry
Dobry
Umiarkowany
Dostateczny
Zły
Bardzo zły
Brak pomiaru

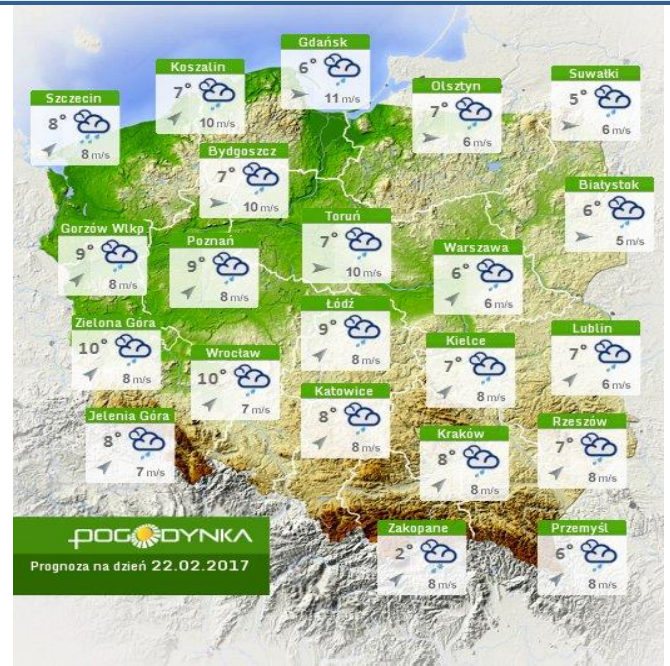
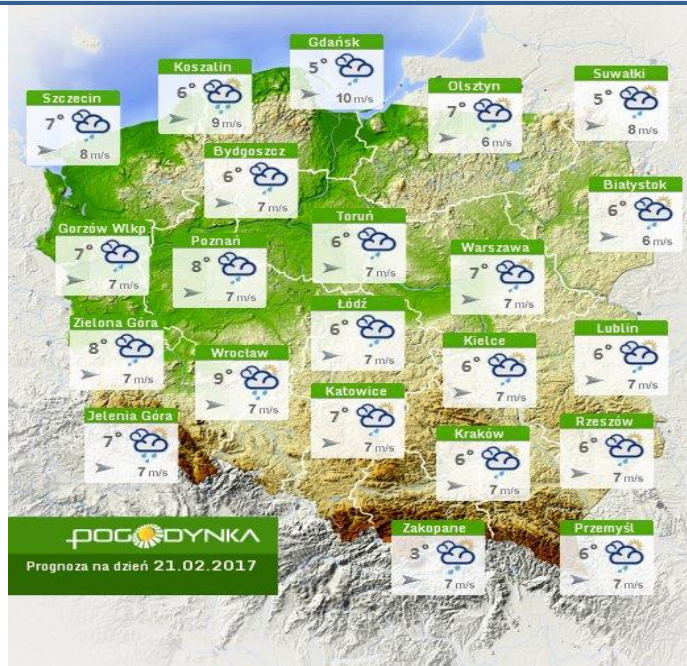
W powyższych tabelach zostały przedstawione wyniki pomiarowe dla następujących agregacji:

S1h_{max} maksymalna średnia 1-godzinna
S24h średnia 24-godzinna
S8_{max} maksymalna średnia 8-godzinna krocząca

Przy prezentacji danych pomiarowych zastosowano skalę zawartą na stronie: Skala jakości powietrza

Prognoza pogody dla Polski na dziś

Prognoza pogody dla Polski na jutro



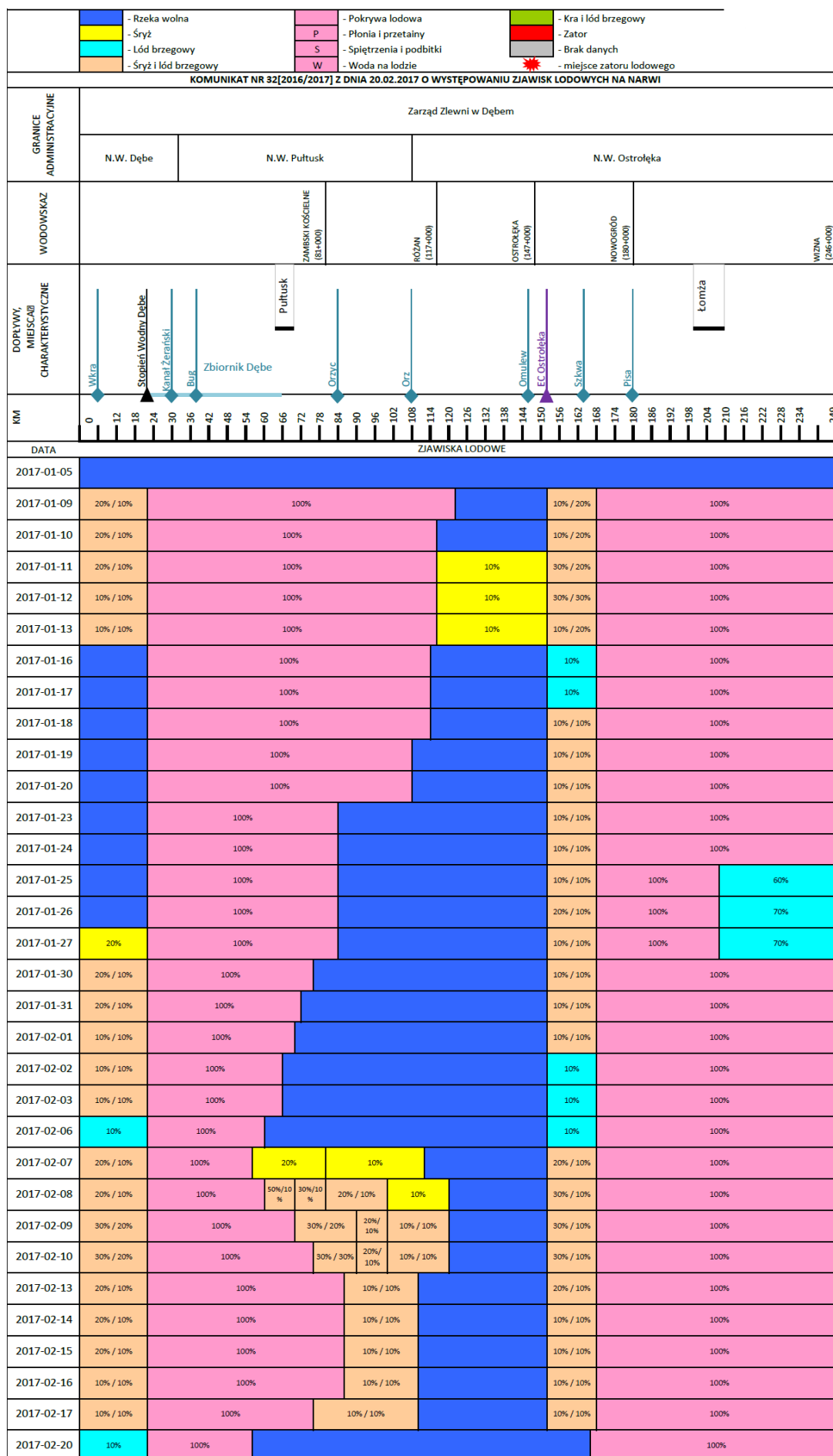
Ostrzeżenia METEO

Ostrzeżenia HYDRO


BRAK

BRAK

Rzeka Narew



Rzeka Bug

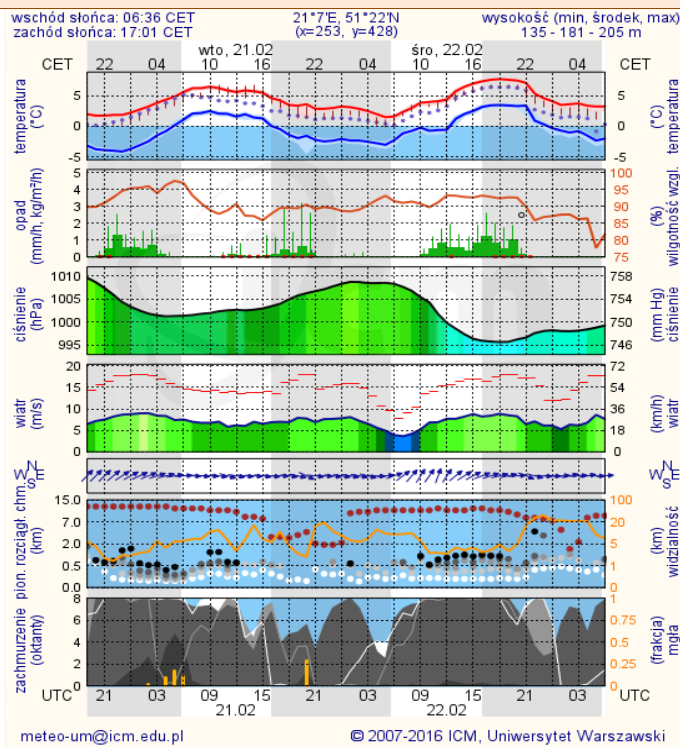
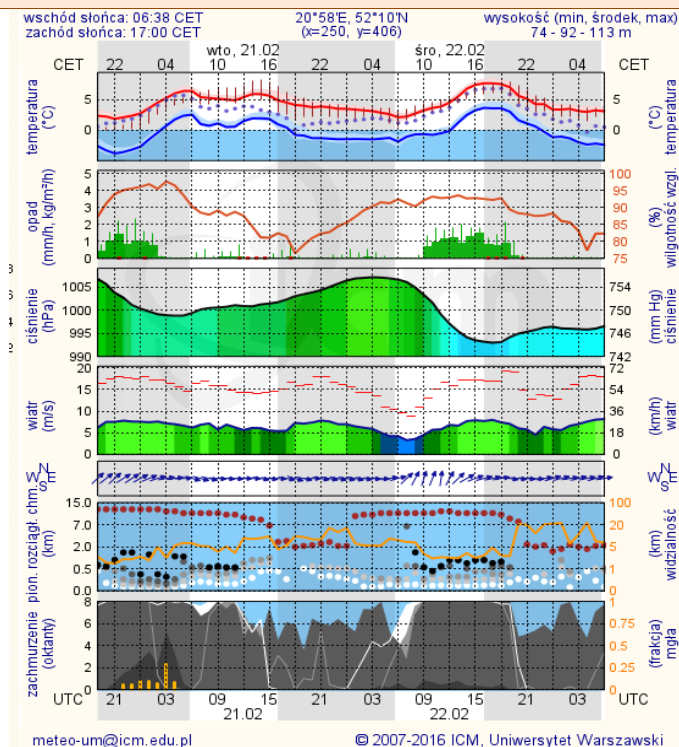


METEOROGRAMY

dla głównych miast województwa mazowieckiego:

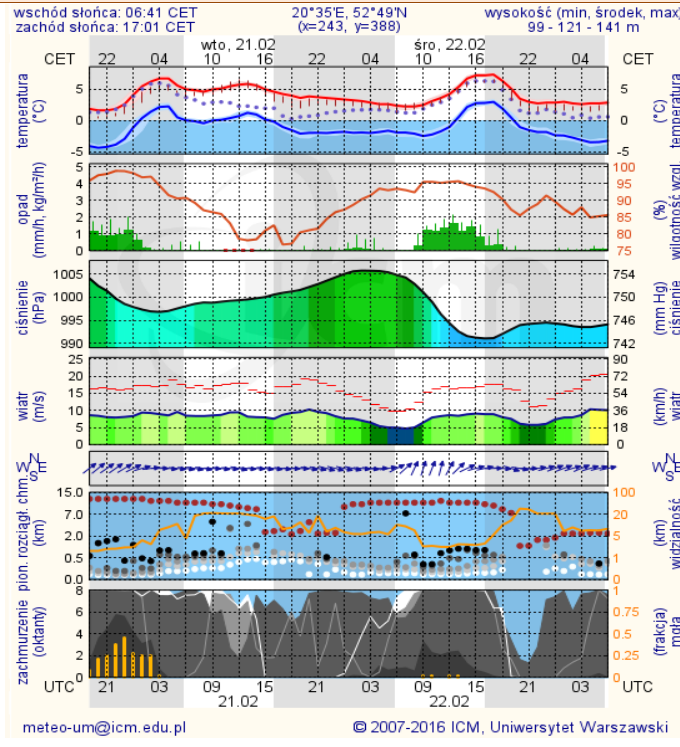
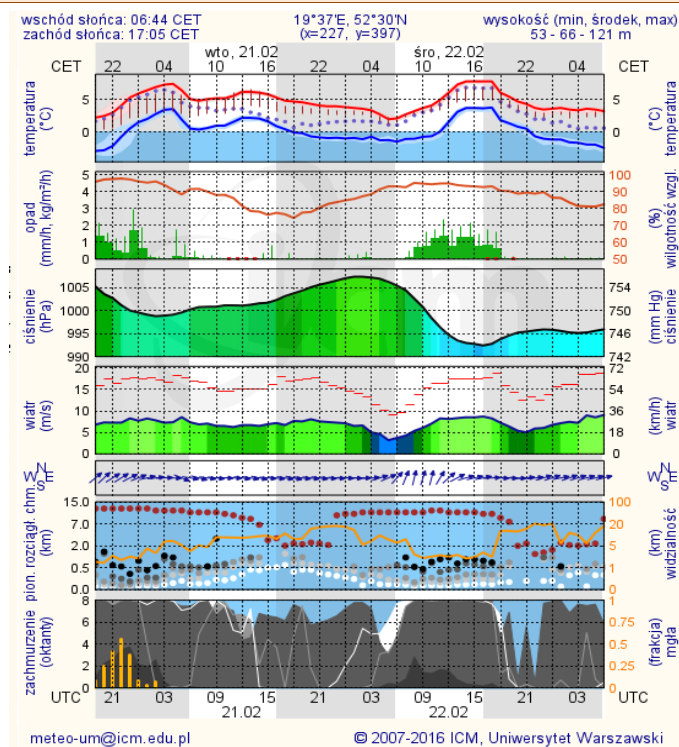
Warszawa

Radom



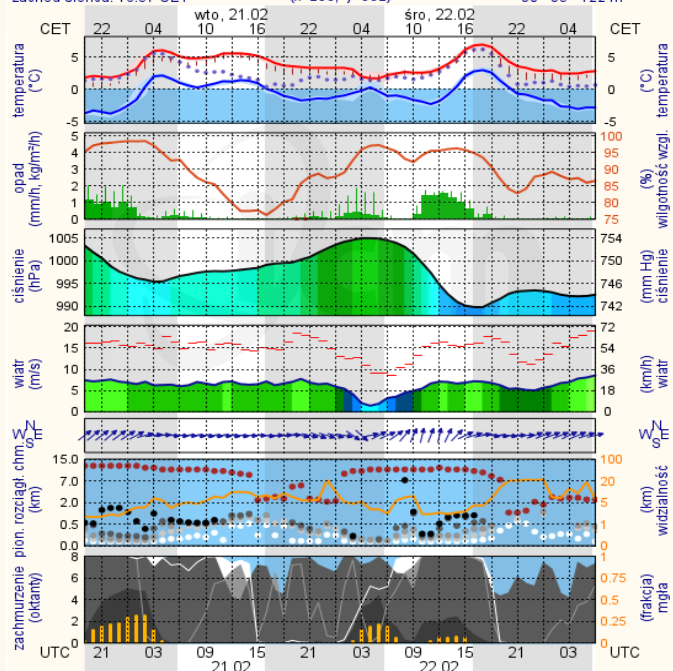
Płock

Ciechanów



Ostrołęka

wschód słońca: 06:38 CET 21°29'E, 53°11'N wysokość (min, środek, max)
zachód słońca: 16:57 CET (x=258, y=382) 90 - 95 - 122 m

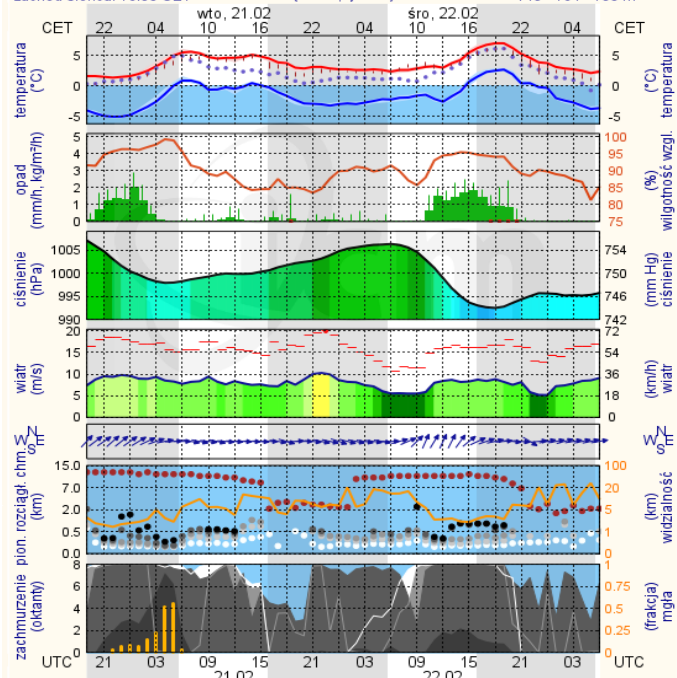


meteo-um@icm.edu.pl

© 2007-2016 ICM, Uniwersytet Warszawski

Siedlce

wschód słońca: 06:33 CET 22°12'E, 52°8'N wysokość (min, środek, max)
zachód słońca: 16:55 CET (x=271, y=406) 149 - 164 - 183 m



meteo-um@icm.edu.pl

© 2007-2016 ICM, Uniwersytet Warszawski