



BIULETYN INFORMACYJNY NR 19/2017

za okres od 19.01.2017 r. od godz. 7.00 do 20.01.2017 r. do godz. 7.00

piątek, dnia 20.01.2017 r.



Najważniejsze zdarzenia z minionej doby

1. IMGW-PIB BPMiK w Warszawie – ostrzeżenie meteorologiczne, opady marznące/2
2. Zielonka (woj. mazowieckie) w pociągu Kolei Mazowieckich bagaż z napisem bomba.

ZESTAWIENIE DANYCH STATYSTYCZNYCH za okres: 19.01 – 20.01.2017 r.

	KOMENDA STOŁECZNA POLICJI	W analizowanym okresie	Od początku roku
	1) Odnotowano wypadków	4	81
	2) Ofiary śmiertelne w wypadkach drogowych/ kolejowych/ lotniczych	0/0/0	1/2/0
	3) Osoby ranne w wypadkach drogowych/kolejowych/lotniczych	4/0/0	90/0/0
	4) Utonięcia /wychłodzenia	0/0	1/4
	KOMENDA WOJEWÓDZKA POLICJI	W analizowanym okresie	Od początku roku
	1) Odnotowano wypadków	1	68
	2) Ofiary śmiertelne w wypadkach drogowych/ kolejowych/ lotniczych	0/0/0	7/0/0
	3) Osoby ranne w wypadkach drogowych/kolejowych/lotniczych	1/0/0	79/0/0
	4) Utonięcia/wychłodzenia	0/0	0/2
	KOMENDA WOJEWÓDZKA PAŃSTWOWEJ STRAŻY POŻARNEJ	W analizowanym okresie	Od początku roku
	1) Liczba pożarów	29	641
	2) Ofiary śmiertelne w pożarach/zaczadzenia	0/2	15/5
	3) Osoby ranne w pożarach/zatrute CO	1/0	46/8
	NADWIŚLAŃSKI ODDZIAŁ STRAŻY GRANICZNEJ	W dniu 19.01.2017	Od 01.01.2017
	1) Ruch graniczny: schengen/non-schengen	27158/12194	482849/269694
	2) Złożone wnioski o nadanie statusu uchodźcy	3	53
	3) Cudzoziemcy, którym odmówiono wjazdu do RP/zatrzymano	1/2	26/62

WYKAZ ZGROMADZEŃ PUBLICZNYCH, IMPREZ MASOWYCH I INNYCH WYDARZEŃ planowanych w dniu 20.01.2017 r.

Godziny imprezy	Rodzaj imprezy	Miejsce/Trasa	Organizator	Liczba osób	Uwagi
całodobowo	zgromadzenie	pl. Krasińskich, przed gmachem Sądu Najwyższego	osoba prywatna	ok. 50	postępowanie uproszczone / protest przeciwko brakowi praworządności
całodobowo	zgromadzenie	Al. Ujazdowskie 1/3, przed Kancelarią Prezesa Rady Ministrów	osoba prywatna	2-20	zgromadzenie polega na rozłożeniu kilku namiotów wraz z pomocniczą infrastrukturą techniczną / postępowanie uproszczone
10.00-18.00	zgromadzenie	Al. Ujazdowskie 1/3, przed Kancelarią Prezesa Rady Ministrów	osoba prywatna	do 11	bojkot "KOD-u"
17.30-19.30	zgromadzenie	Al. Ujazdowskie 29/31, przed Ambasadą USA	osoba prywatna	5-10	protest przeciwko Hillary Clinton / postępowanie uproszczone
18.00-19.00	zgromadzenie	Al. Ujazdowskie 29/31, przed Ambasadą USA	osoba prywatna	ok. 100	"precz z Trumpem", sprzeciw wobec rasizmu, seksizmu i militarystom nowego Prezydenta USA

ZAGROŻENIA ŚRODOWISKA
Wyniki pomiarów zanieczyszczeń powietrza za minioną dobę [w µg/m³] na automatycznych stacjach WIOŚ w Warszawie

Wybierz datę: 2017-01-19, Cz Zestawienie dobowe (średnie)- Stacje automatyczne

Stacja	Pomiary		O ₃ [µg/m³]		NO ₂ [µg/m³]	SO ₂ [µg/m³]	CO [µg/m³]		C ₆ H ₆ [µg/m³]
	PM10 [µg/m³] Pył zawieszony PM10 S24h	PM2.5 [µg/m³] Pył zawieszony PM 2.5 S24h	S24h	S8max	Dwutlenek azotu S24h	Dwutlenek siarki S24h	Tlenek węgla S24h	S8max	Benzen S24h
Belsk-IGFPAN			50.52	54.85	10.39	2.77	383.98	467.35	
Granica-KPN			39.73	47.75	22.98	9.43			
Guty Duże			42.09	49.58	12.98	5.74			
Konstancin-Jeziorna	47.24	40.82	41.09	48.87	18.25	4.33	773.63	979.64	3.52
Legionowo-Zegrzyńska		65.61	38.4	49.25	25.4	9.46			
Otwock-Brzozowa		43.86	48.47	56.48	17.19	8.06	775.67	899.17	
Piastów-Pułaskiego		56.19	34.67	45.78	27.23	14.47			
Płock-Gimnazjum			35.05	37.63	17.58	5.81	323.66	375.46	1.96
Płock-Reja	45.33	43.67	39.05	42.67	19.94	8.39	530.07	677.16	2.67
Radom-Tochtermana	41.46	38.55	44.99	53.1	22.55	10.85	649.55	707.03	1.26
Siedlce-Konarskiego	69.74	67.69							
Warszawa-Komunikacyjna	54.84	46.99			55.26		948.74	1243.38	1.8
Warszawa-Marszałkowska	51.25	41.9			39.74		1106.99	1245.66	
Warszawa-Podłęśna			28.37	43.4					
Warszawa-Targówek	53.99	49.95	26.44	39.79	39.54	7.16	442.52	587.19	
Warszawa-Ursynów	40.85	34.4	33.78	41.06	21.09	10.13			
Zyrardów-Roosevelta	41.17	39.88							

Skala jakości powietrza

Bardzo dobry
Dobry
Umiarkowany
Dostateczny
Zły
Bardzo zły
Brak pomiaru

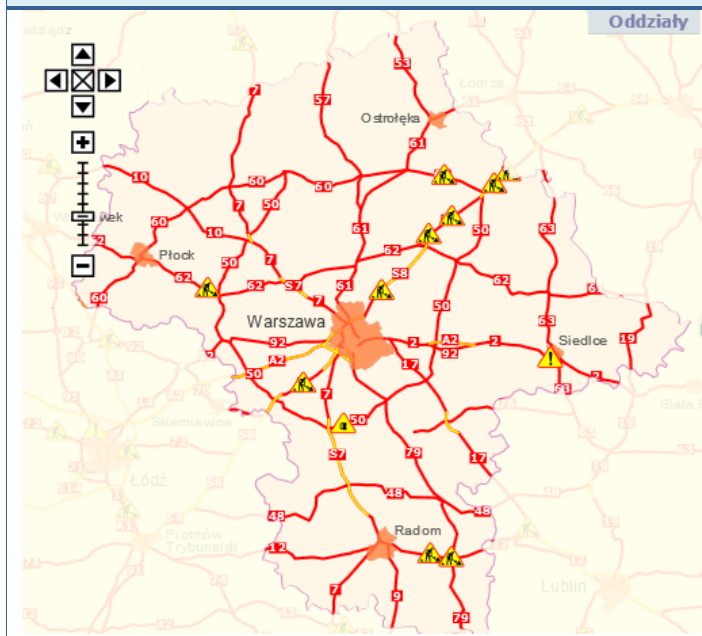
W powyższych tabelach zostały przedstawione wyniki pomiarowe dla następujących agregacji:

S1h_{max} maksymalna średnia 1-godzinna
S24h średnia 24-godzinna
S8_{max} maksymalna średnia 8-godzinna krocząca

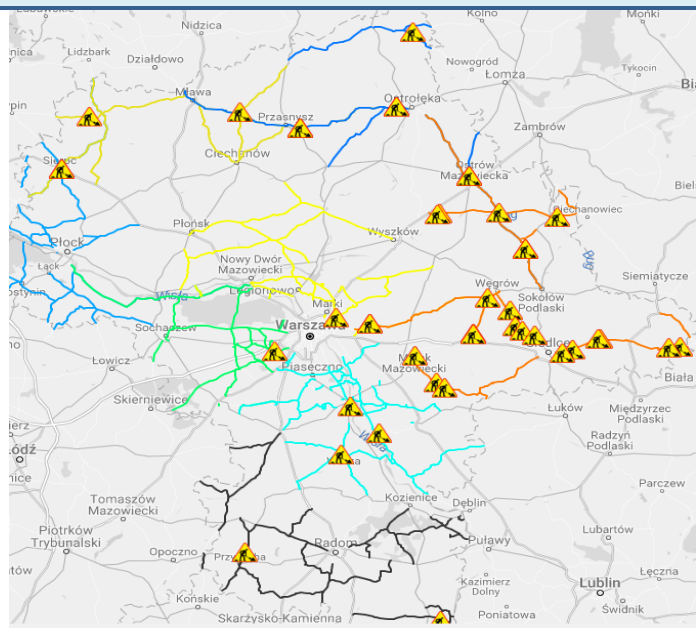
Przy prezentacji danych pomiarowych zastosowano skalę zawartą na stronie: Skala jakości powietrza

Utrudnienia na drogach

Drogi krajowe

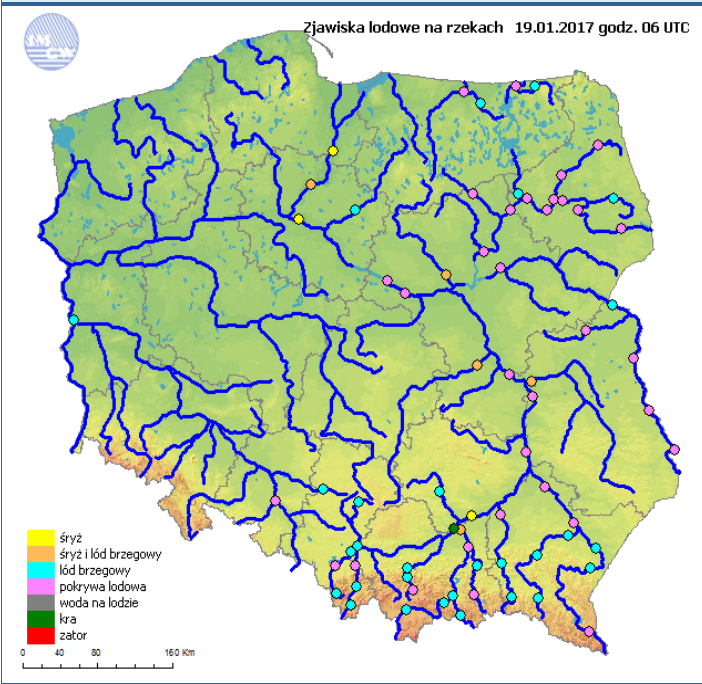


Drogi wojewódzkie

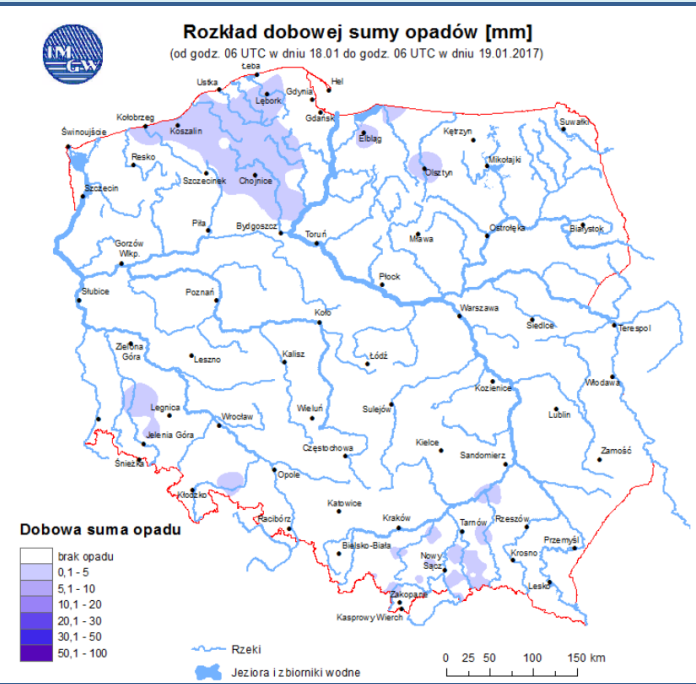


INFORMACJE HYDROLOGICZNO - METEOROLOGICZNE

Stan wody w rzekach

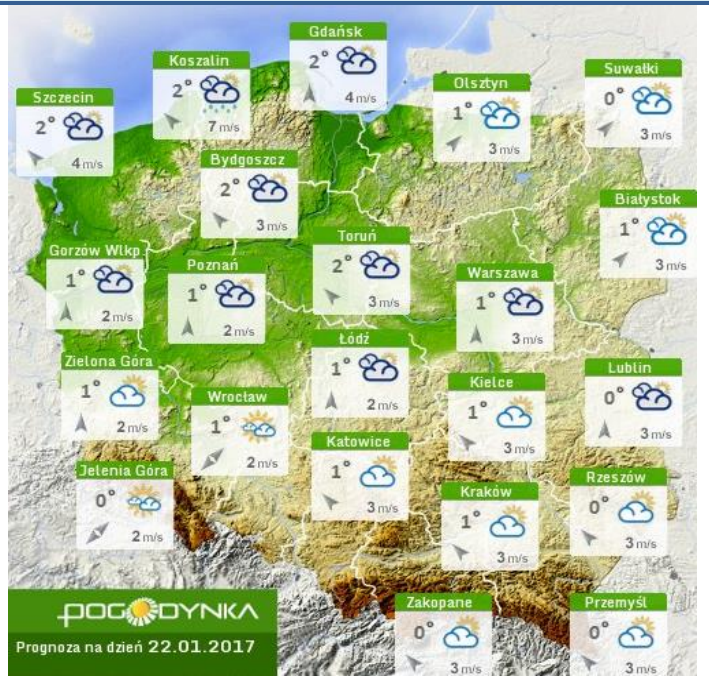


Rozkład dobowej sumy opadów



Prognoza pogody dla Polski na dziś

Prognoza pogody dla Polski na jutro



Ostrzeżenia METEO

Ostrzeżenia HYDRO

OSTRZEŻENIE Nr 5
Zjawisko: **Opady mrozzące**
Stopień zagrożenia: 2

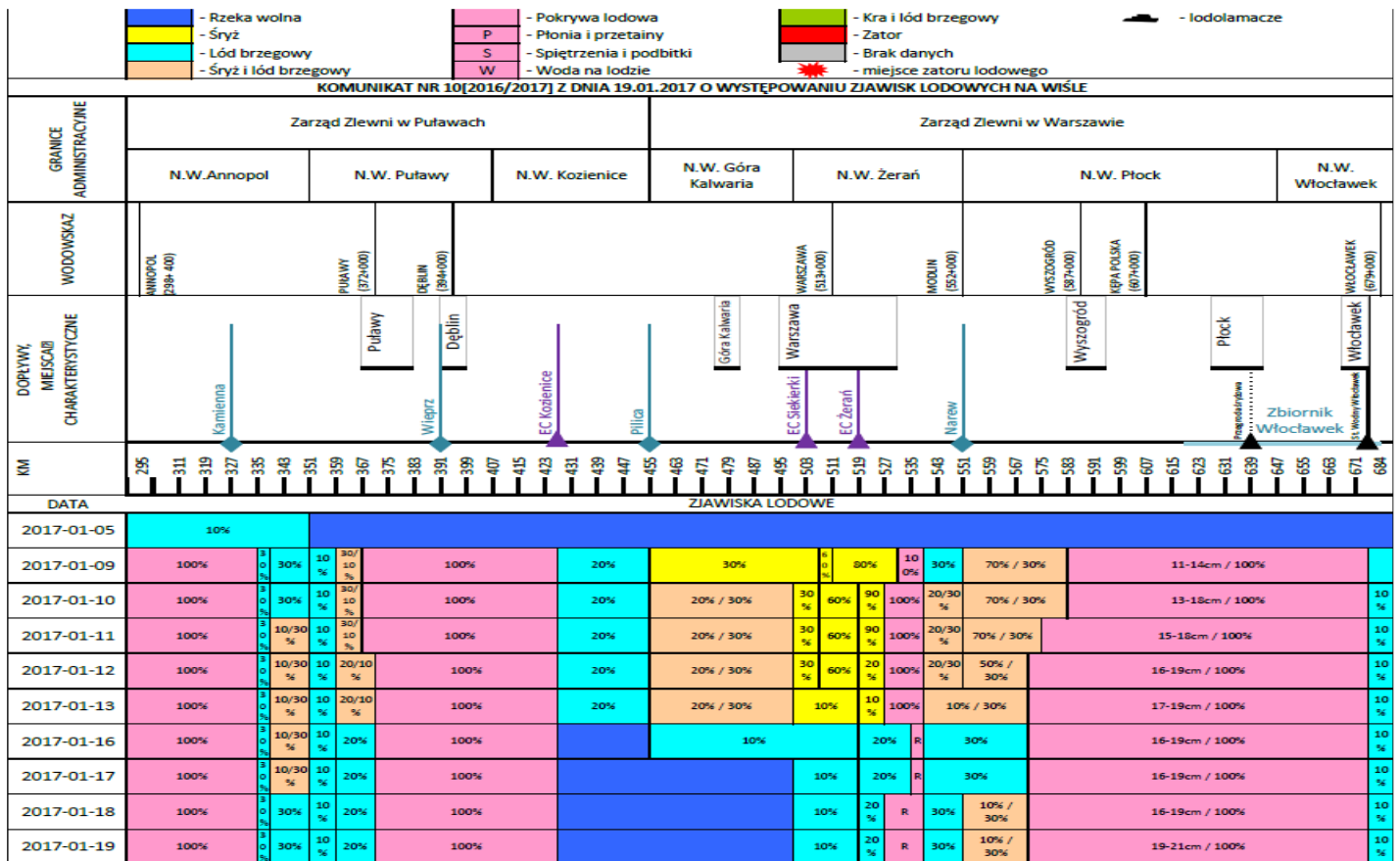


Biuro: Biuro Prognoz Meteorologicznych i Komercyjnych
Obszar: województwo mazowieckie
Ważność: od 2017-01-19 18:00:00 do 2017-01-21 06:00:00
Przebieg: Prognozuje się wystąpienie słabych opadów mrozzącej mżawki, powodujących gołoledź.
Prawdopodobieństwo: 85%
Uwagi: Zjawisko najwcześniej wystąpi na północy województwa, najdłużej będzie się utrzymywać na południu województwa.
Czas wydania: 2017-01-19 12:41:00
Synoptyk: Szymon Ogórek

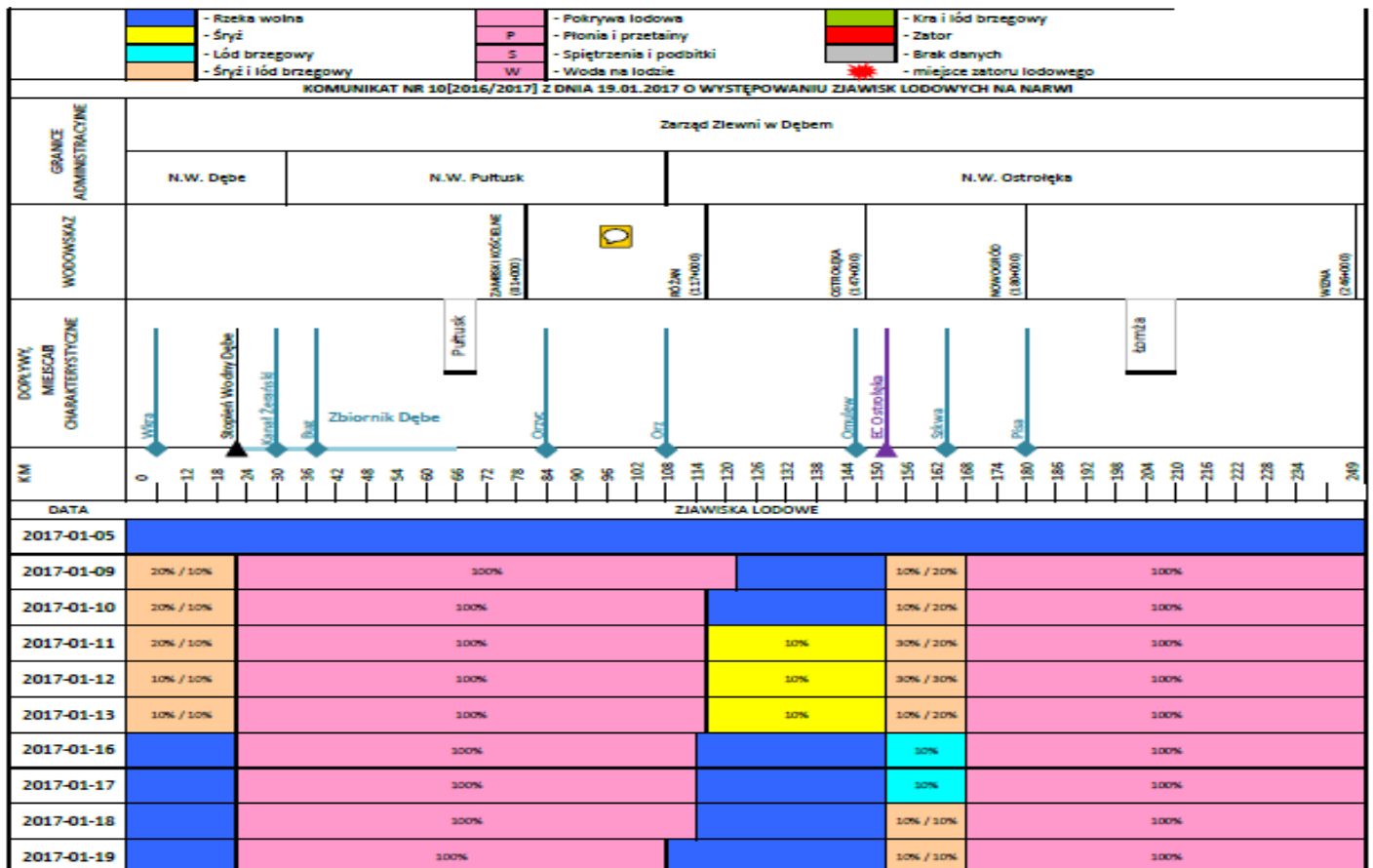
BRAK

ZJAWISKA LODOWE


Rzeka Wisła



Rzeka Narew



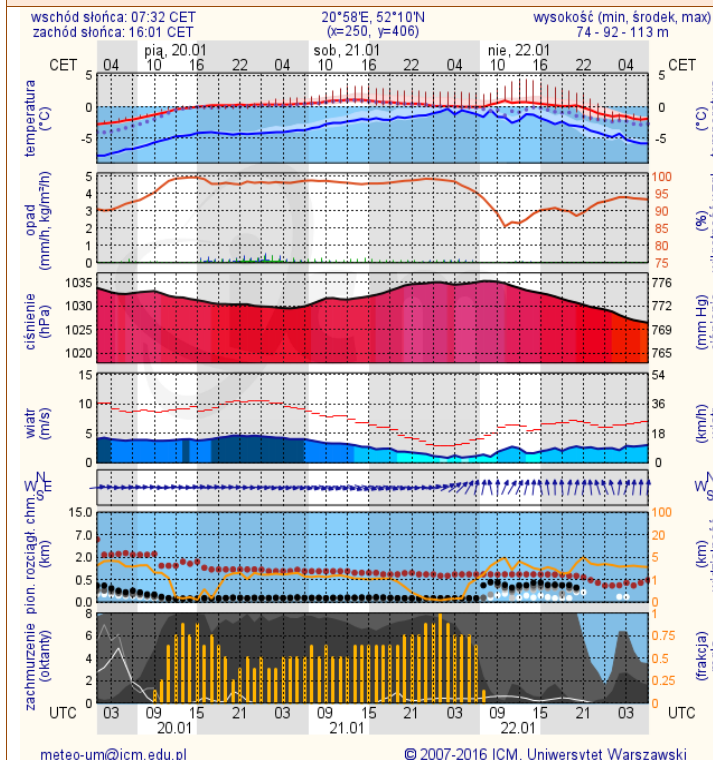
Rzeka Bug



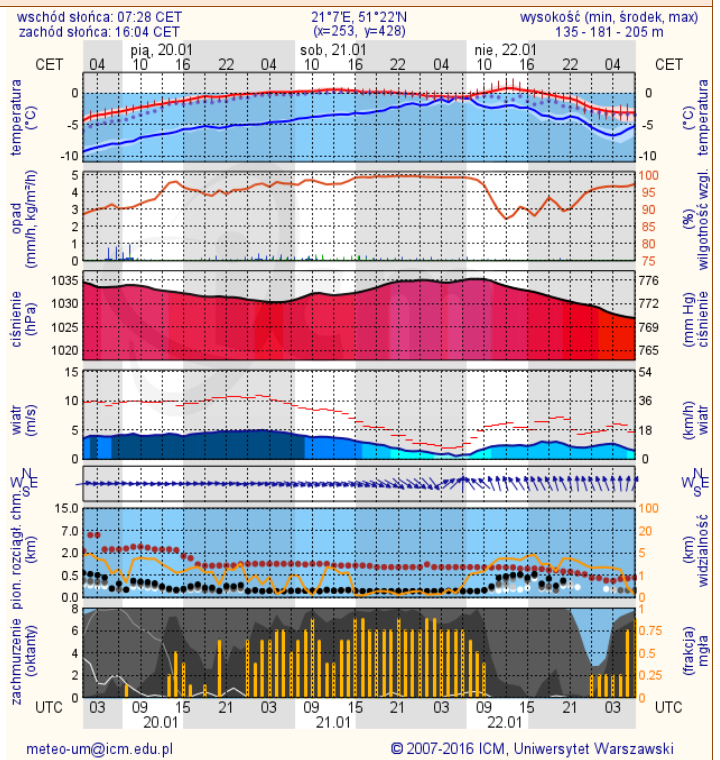
ETEOROGRAMY

dla głównych miast województwa mazowieckiego:

Warszawa



Radom



WOJEWÓDZKIE CENTRUM ZARZĄDZANIA KRYZYSOWEGO

Plac Bankowy 3/5, 00-950 Warszawa, tel.: (22) 595-13-00; 595-13-01; 987; fax.: (22) 620-19-40; 695-63-53;

www.mazowieckie.pl

