

## BIULETYN INFORMACYJNY NR 12/2017

za okres od 12.01.2017 r. od godz. 7.00 do 13.01.2017 r. do godz. 7.00

piątek, dnia 13.01.2017 r.



### Najważniejsze zdarzenia z minionej doby

1. **Radom** ul. Marglowa – śmierć mężczyzny wskutek wychłodzenia organizmu.
2. **Warszawa** ul. Dywizjonu 303 – pożar altany, dwie ofiary śmiertelne.
3. **Piaseczno** ul. Radosna – pożar pustostanu, dwie ofiary śmiertelne.
4. **Bożówka** (powiat kozienicki) – wypadek drogowy, jedna ofiara śmiertelna.

## ZESTAWIENIE DANYCH STATYSTYCZNYCH za okres: 12.01 – 13.01.2017 r.

	KOMENDA STOŁECZNA POLICJI	W analizowanym okresie	Od początku roku
	1) Odnotowano wypadków	3	53
	2) Ofiary śmiertelne w wypadkach drogowych/ kolejowych/ lotniczych	0/0/0	1/2/0
	3) Osoby ranne w wypadkach drogowych/kolejowych/lotniczych	3/0/0	58/0/0
	4) Utonięcia /wychłodzenia	0/0	1/4
	KOMENDA WOJEWÓDZKA POLICJI	W analizowanym okresie	Od początku roku
	1) Odnotowano wypadków	4	43
	2) Ofiary śmiertelne w wypadkach drogowych/ kolejowych/ lotniczych	1/0/0	5/0/0
	3) Osoby ranne w wypadkach drogowych/kolejowych/lotniczych	6/0/0	52/0/0
	4) Utonięcia/wychłodzenia	0/1	0/2
	KOMENDA WOJEWÓDZKA PAŃSTWOWEJ STRAŻY POŻARNEJ	W analizowanym okresie	Od początku roku
	1) Liczba pożarów	39	429
	2) Ofiary śmiertelne w pożarach/zaczadzenia	4/0	9/1
	3) Osoby ranne w pożarach/zatrute CO	4/0	15/5
	NADWIŚLAŃSKI ODDZIAŁ STRAŻY GRANICZNEJ	W dniu 12.01.2017	Od 01.01.2017
	1) Ruch graniczny: schengen/non-schengen	25528/12759	302775/177785
	2) Złożone wnioski o nadanie statusu uchodźcy	5	35
	3) Cudzoziemcy, którym odmówiono wjazdu do RP/zatrzymano	4/2	21/42

**WYKAZ ZGROMADZEŃ PUBLICZNYCH, IMPREZ MASOWYCH I INNYCH WYDARZEŃ planowanych w dniu 13.01.2017 r.**

Godziny imprezy	Rodzaj imprezy	Miejsce/Trasa	Organizator	Liczba osób	Uwagi
całodobowo	zgromadzenie	pl. Krasińskich, przed gmachem Sądu Najwyższego	osoba prywatna	ok. 50	postępowanie uproszczone / protest przeciwko brakowi praworządności
całodobowo	zgromadzenie	Al. Ujazdowskie 1/3, przed Kancelarią Prezesa Rady Ministrów	osoba prywatna	2-20	zgromadzenie polega na rozłożeniu kilku namiotów wraz z pomocniczą infrastrukturą techniczną / postępowanie uproszczone
całodobowo	zgromadzenie	ul. Wiejska 4/6/8, przed gmachem Sejmu RP	osoba prywatna	5-500	postępowanie uproszczone / bdb

**ZAGROŻENIA ŚRODOWISKA**
**Wyniki pomiarów zanieczyszczeń powietrza za minioną dobę [w µg/m<sup>3</sup>] na automatycznych stacjach WIOŚ w Warszawie**

Wybierz datę: 2017-01-12, Cz Zestawienie dobowe (średnie)- Stacje automatyczne

Stacja	Pomiar	PM10 [µg/m <sup>3</sup> ]	PM2.5 [µg/m <sup>3</sup> ]	O <sub>3</sub> [µg/m <sup>3</sup> ]		NO <sub>2</sub> [µg/m <sup>3</sup> ]	SO <sub>2</sub> [µg/m <sup>3</sup> ]	CO [µg/m <sup>3</sup> ]		C <sub>6</sub> H <sub>6</sub> [µg/m <sup>3</sup> ]
		Pył zawieszony PM10 S24h	Pył zawieszony PM 2.5 S24h	S24h	S8max	Dwutlenek azotu S24h	Dwutlenek siarki S24h	Tlenek węgla S24h	S8max	Benzen S24h
Belsk-IGFPAN				51.99	61.93	13.4	11.01	361.23	705.35	
Granica-KPN				54.26	63.01	13.62	8.88			
Guty Duże				57.53	68.05	8.13	4.13			
Konstancin-Jeziorna		39.59	33.13	47.52	55.11	20.42	7.08	253.45	331.55	2.69
Legionowo-Zegrzyńska			42.14	44.02	54.48	21.8	17.29			
Otwock-Brzozowa			39.57	43.62	57.82	20.78	16.49	732.62	1067.36	
Piastów-Pułaskiego			33.46	42.07	50.62	21.43	15.99			
Płock-Gimnazjum				46.79	54.07	13.33	5	409.06	493.76	0.91
Płock-Reja		22.46	20.83	42.84	49.25	12.05	6.87	580.07	829.5	1.57
Radom-Tochtermana		36.79	32.96	40.92	48.01	21.65	11.91	727.34	1425.76	0.48
Siedlce-Konarskiego		52.23	49.51							
Warszawa-Komunikacyjna		51.34	41.12			49.64		932.38	1214.38	1.7
Warszawa-Marszałkowska		53.86	39.15			41.41		997.36	1384.66	
Warszawa-Podlesna				38.22	47.71					
Warszawa-Targówek		39.35	33.95	31.42	36.59	34.69	9.68	511.02	705.32	
Warszawa-Ursynów		39.36	31.42	25.51	28.5	23.17	17.39			
Żyrardów-Roosevelta		21.92	20.63							

Skala jakości powietrza

Bardzo dobry
Dobry
Umiarkowany
Dostateczny
Źły
Niedostateczny
Brak pomiaru

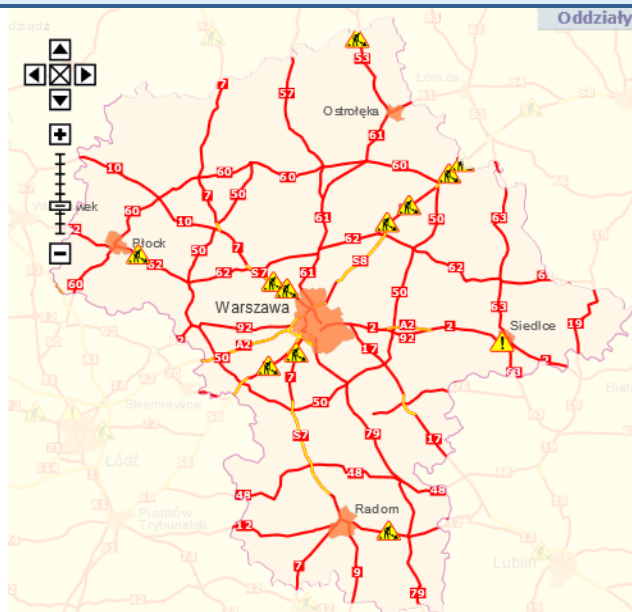
W powyższych tabelach zostały przedstawione wyniki pomiarowe dla następujących agregacji:

**S1h<sub>max</sub>** maksymalna średnia 1-godzinna  
**S24h** średnia 24-godzinna  
**S8<sub>max</sub>** maksymalna średnia 8-godzinna krocząca

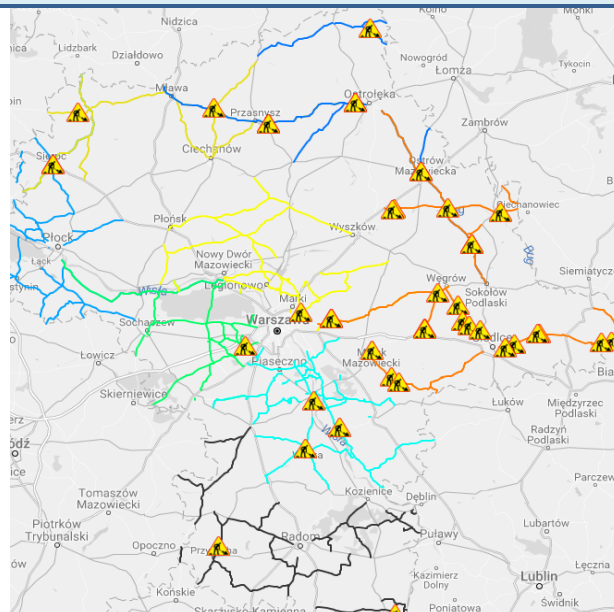
Przy prezentacji danych pomiarowych zastosowano skalę zawartą na stronie: Skala jakości powietrza

# Utrudnienia na drogach

## Drogi krajowe

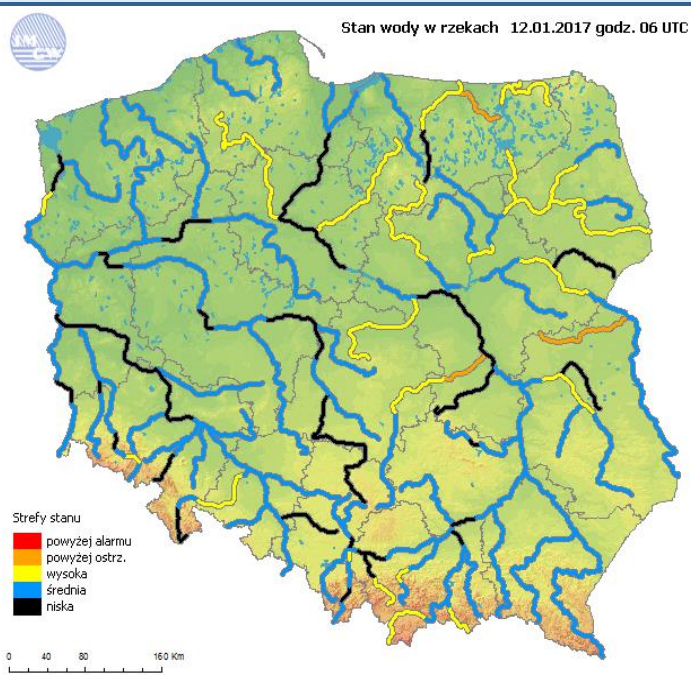


## Drogi wojewódzkie

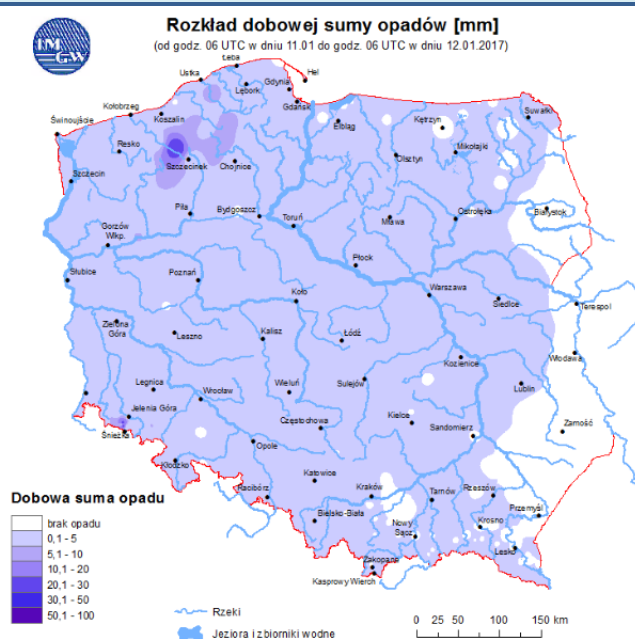


# INFORMACJE HYDROLOGICZNO - METEOROLOGICZNE

## Stan wody w rzekach

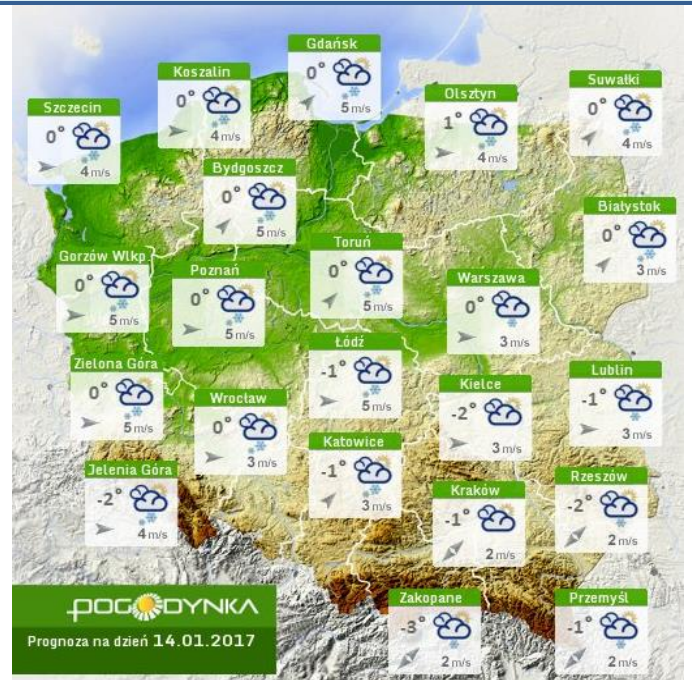
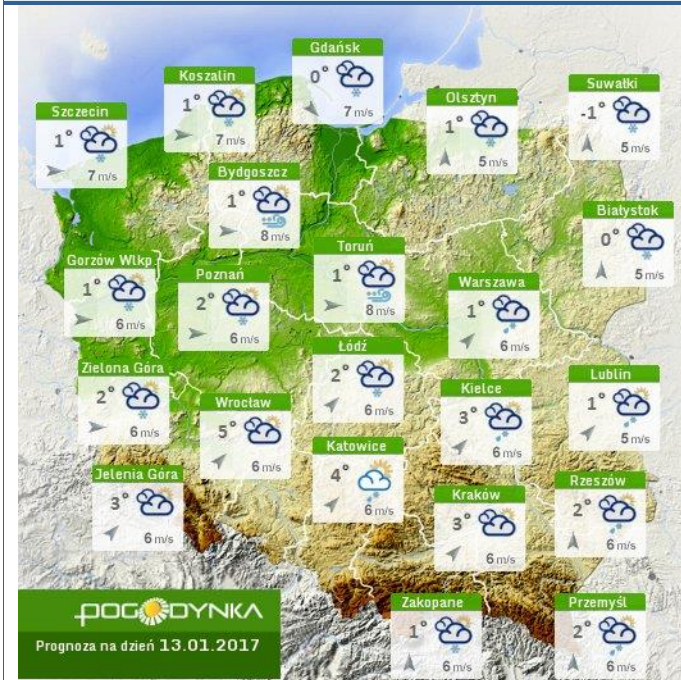


## Rozkład dobowej sumy opadów



## Prognoza pogody dla Polski na dziś

## Prognoza pogody dla Polski na jutro



## Ostrzeżenia METEO

## Ostrzeżenia HYDRO

**OSTRZEŻENIE Nr 4**  
Zjawisko: **Obłodzenie**  
Stopień zagrożenia: **1**



**Biuro:** Biuro Prognoz Meteorologicznych i Komercyjnych

**Obszar:** województwo mazowieckie

**Ważność:** od 2017-01-12 22:00:00 do 2017-01-13 08:00:00

**Przebieg:** Prognozuje się spadek temperatury powietrza poniżej 0°C powodujący zamarzanie mokrych nawierzchni dróg i chodników. Temperatura minimalna od -3°C do -1°C, przy gruncie od -5°C do -2°C.

**Prawdopodobieństwo:** 90%

**Uwagi:** Brak.

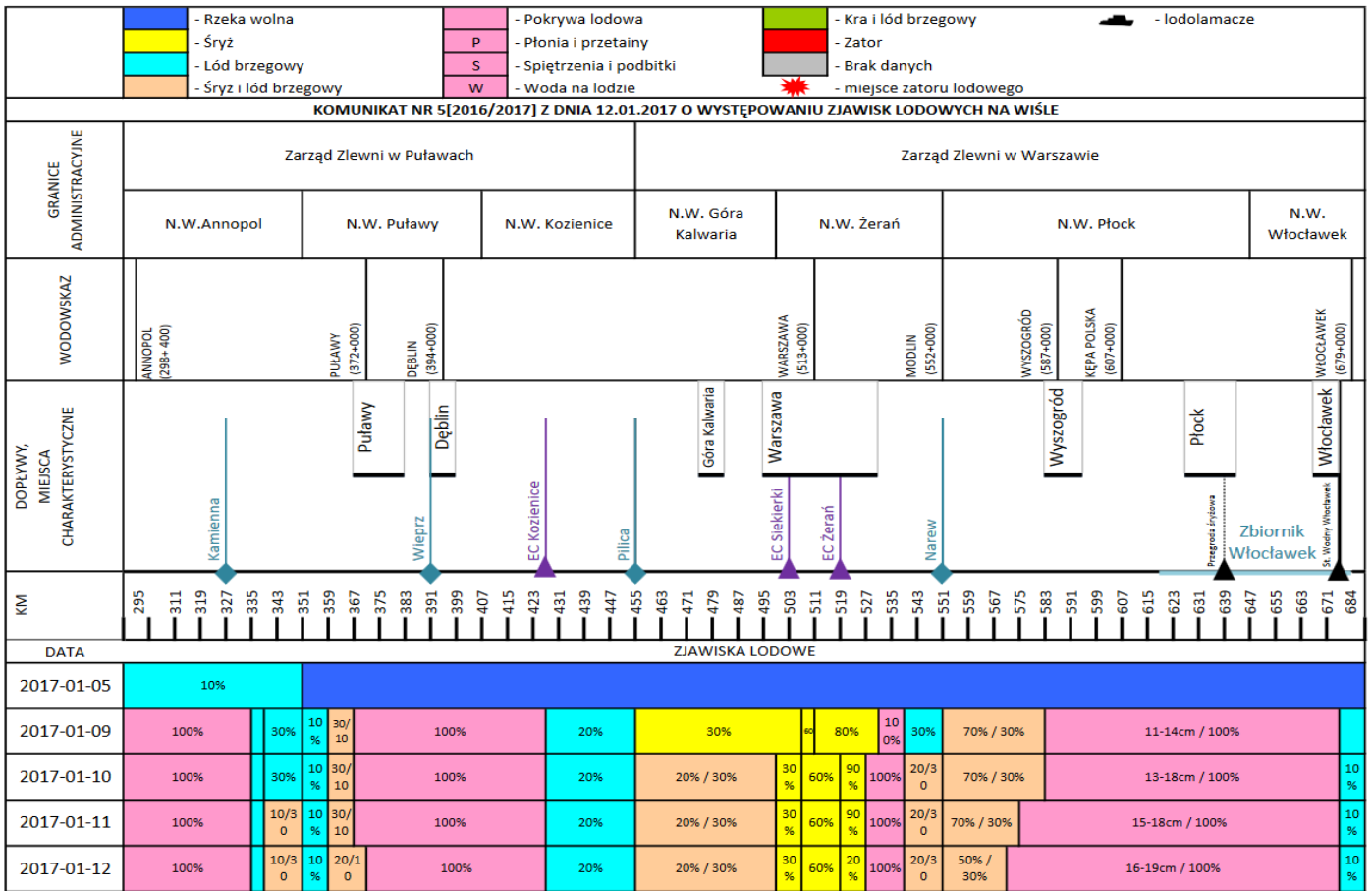
**Czas wydania:** 2017-01-12 19:15:00

**Synoptyk:** Michał Ogrodnik

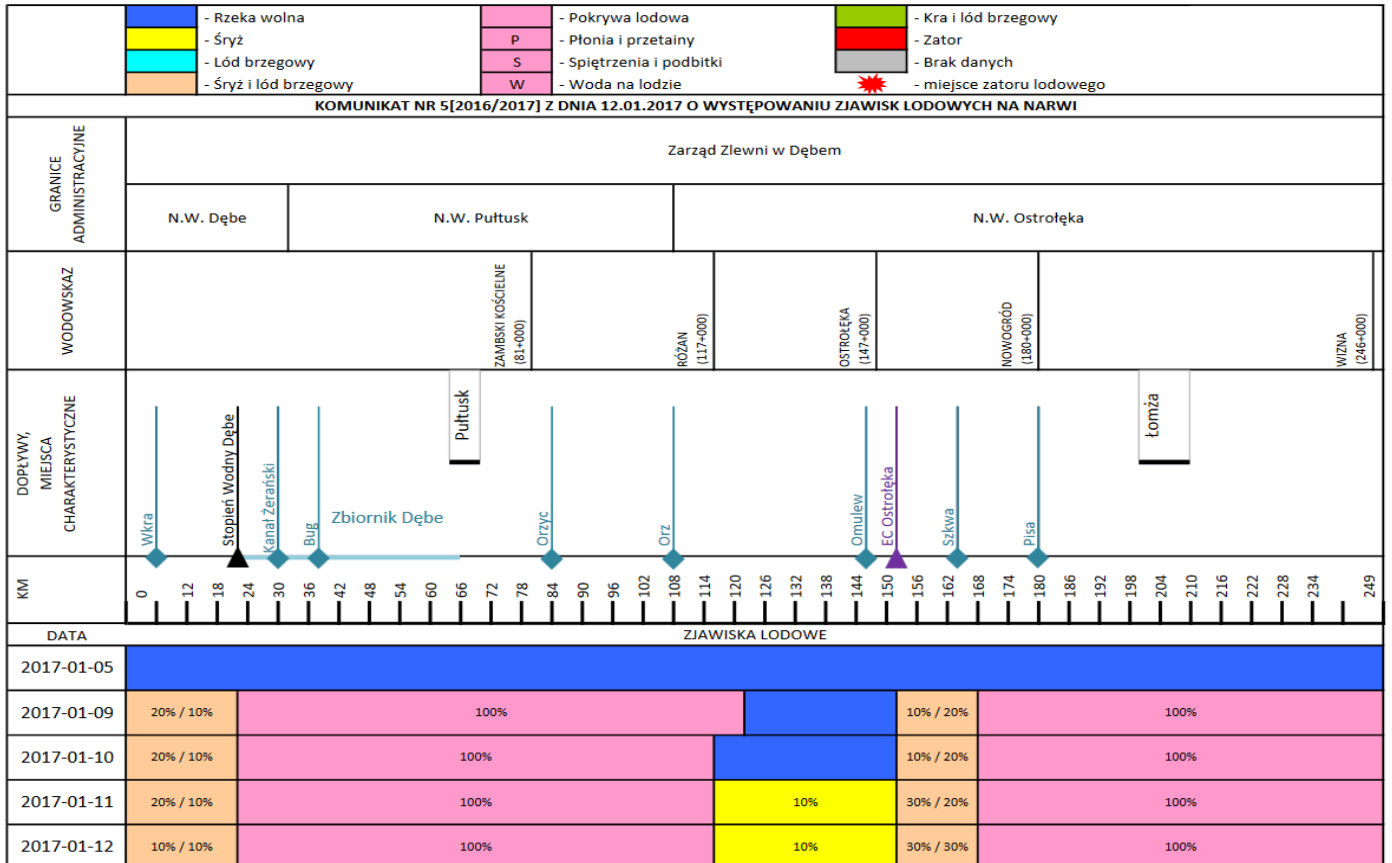
**BRAK**

# ZJAWISKA LODOWE

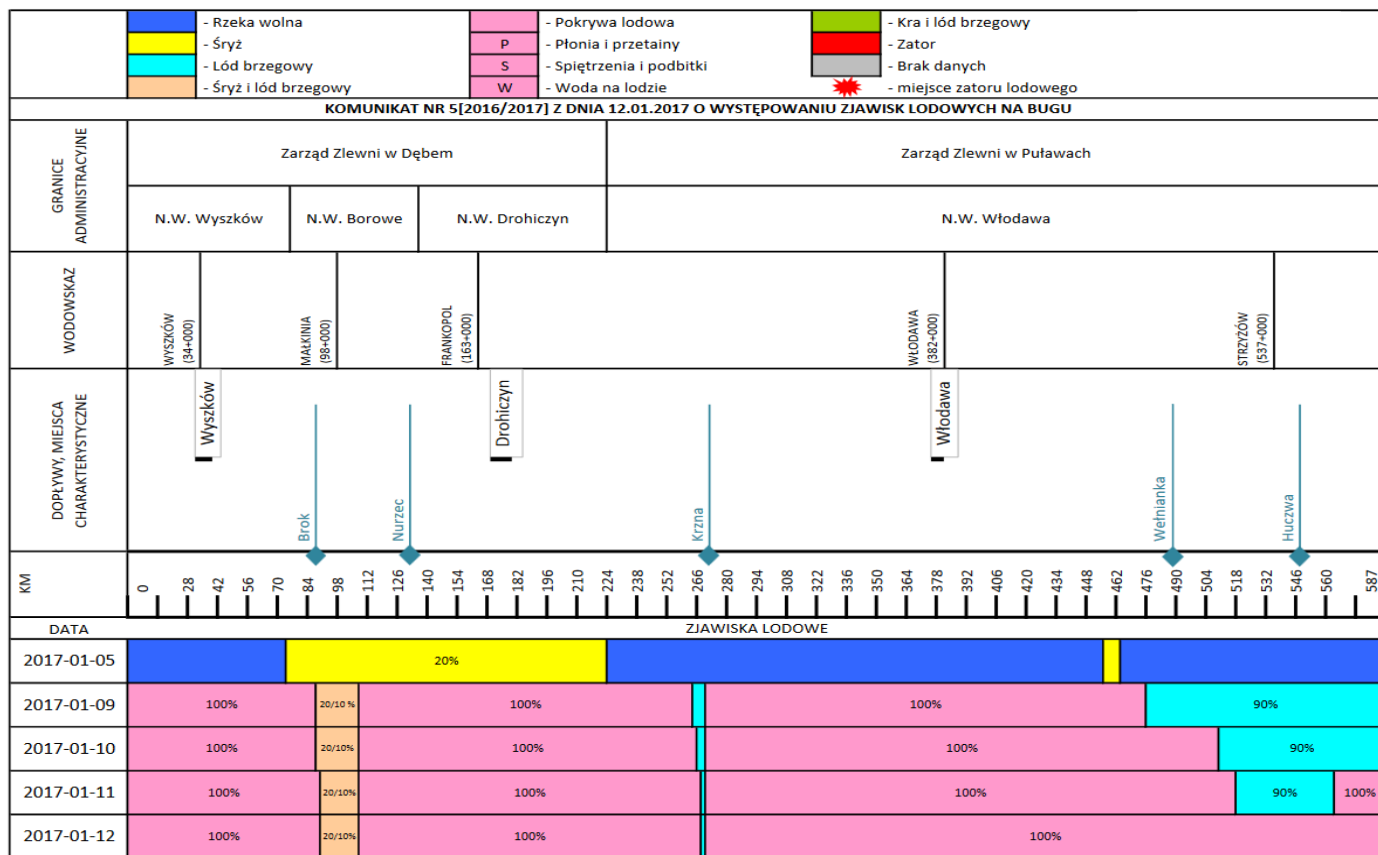
## Rzeka Wisła



## Rzeka Narew



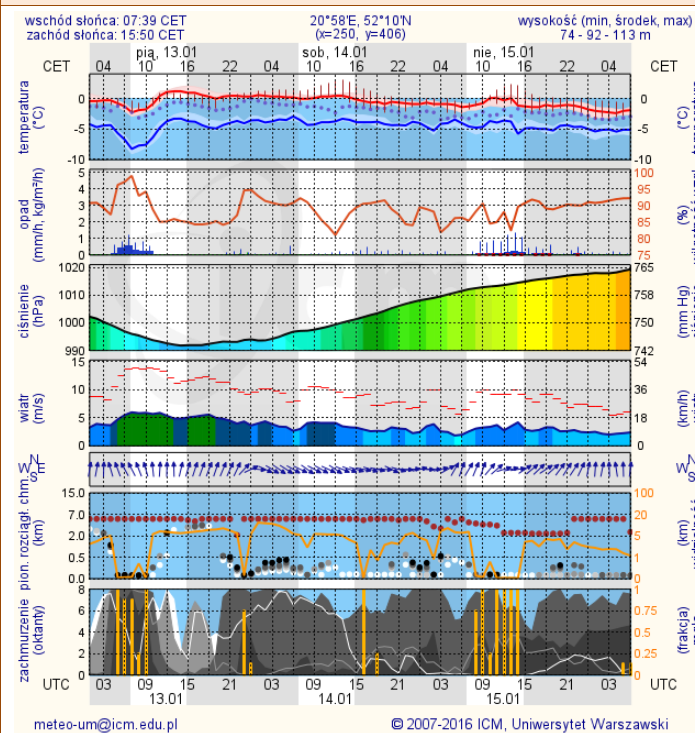
# Rzeka Bug



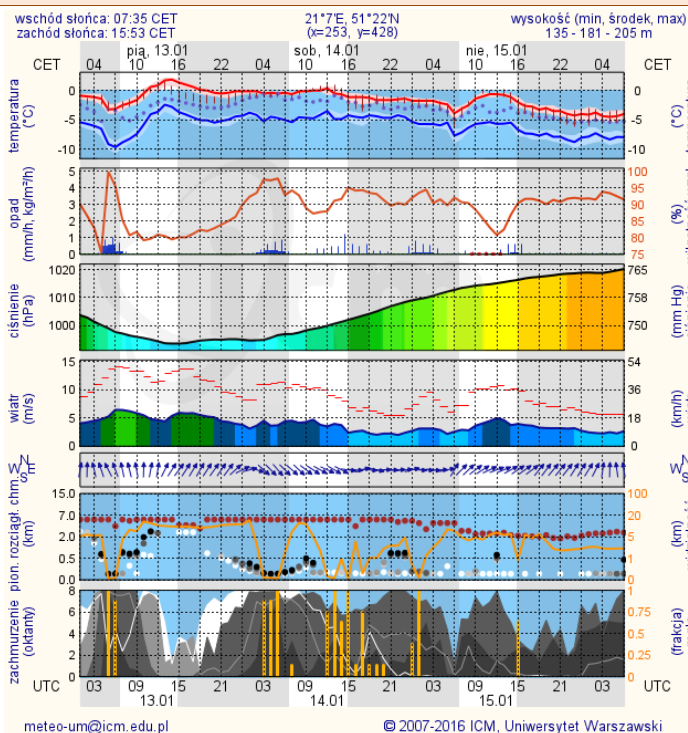
## METEOROGRAMY

dla głównych miast województwa mazowieckiego:

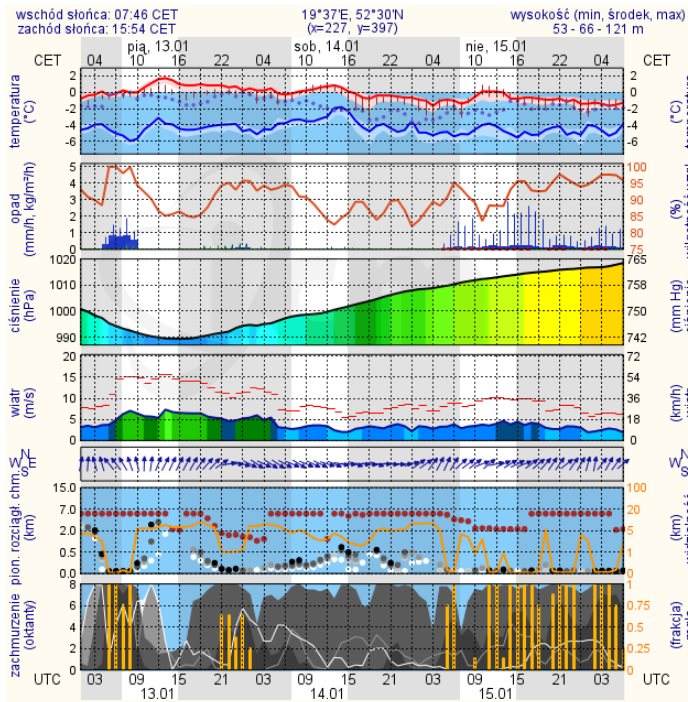
### Warszawa



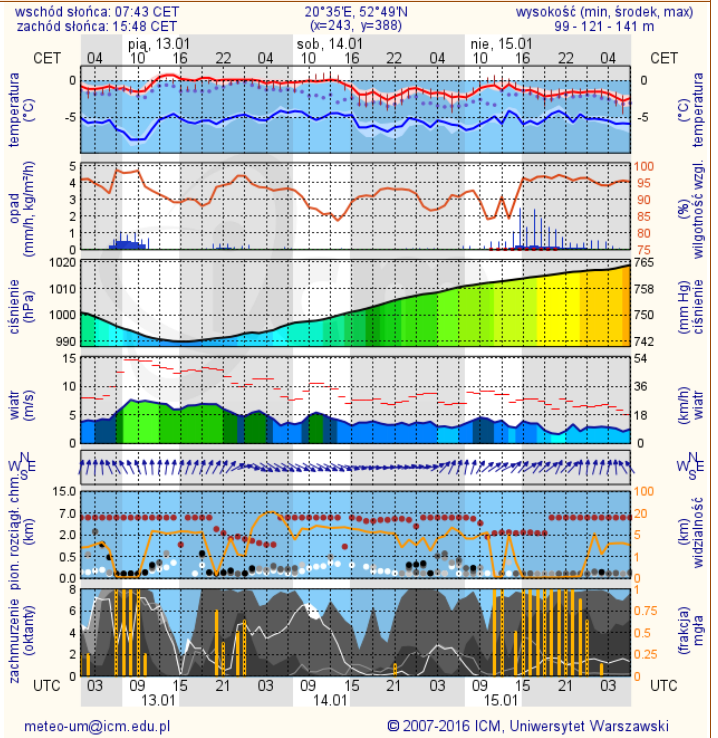
### Radom



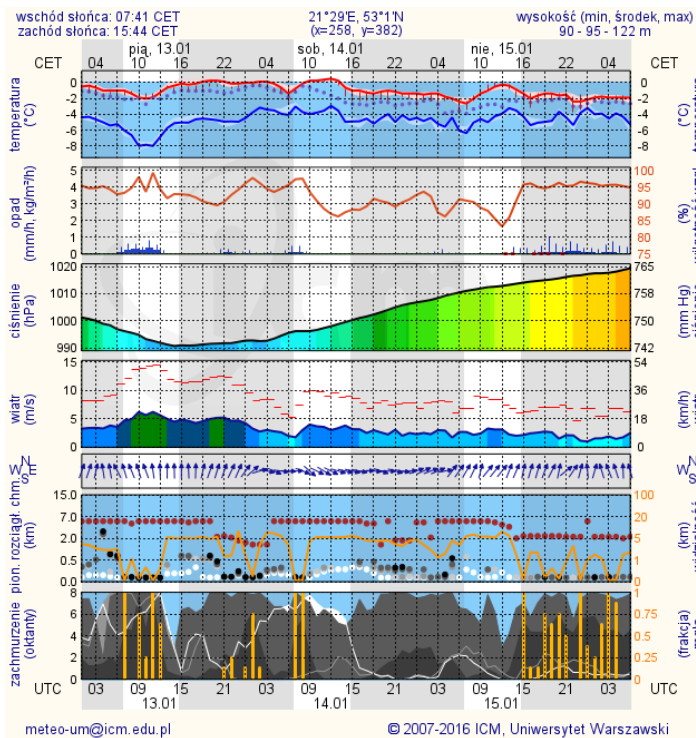
## Płock



## Ciechanów



## Ostrołęka



## Siedlce

