



BIULETYN INFORMACYJNY NR 96/2016

za okres od 05.04.2016 r. od godz. 8.00 do 06.04.2016 r. do godz.8.00

środa, 06.04.2016 r.



Najważniejsze zdarzenia z minionej doby

1. **Modlin, lotnisko Modlin** – sprawdzenie pirotechniczne pozostawionego bagażu.
2. **Warszawa, lotnisko Okęcie** – sprawdzenie pirotechniczne po informacji o podłożonym ładunku wybuchowym.
2. **Modlin, lotnisko Modlin** – sprawdzenie pirotechniczne po informacji o podłożonym ładunku wybuchowym.

ZESTAWIENIE DANYCH STATYSTYCZNYCH za okres: 05.04 – 06.04.2016 r.

	KOMENDA STOŁECZNA POLICJI		W analizowanym okresie	Od początku roku
	1) Odnotowano wypadków	Ogółem	9	524
	2) Ofiary śmiertelne w wypadkach drogowych/ kolejowych/ lotniczych		0/0/0	26/6/0
	3) Osoby ranne w wypadkach drogowych/kolejowych/lotniczych		9/0/0	590/3/0
	4) Utonięcia /wychłodzenia		0/0	3/7
	KOMENDA WOJEWÓDZKA POLICJI		W analizowanym okresie	Od początku roku
	1) Odnotowano wypadków	Ogółem	6	456
	2) Ofiary śmiertelne w wypadkach drogowych/ kolejowych/ lotniczych		0/0/0	47/3/2
	3) Osoby ranne w wypadkach drogowych/kolejowych/lotniczych		12/0/0	564/3/0
	4) Utonięcia/wychłodzenia		0/0	3/7
	KOMENDA WOJEWÓDZKA PAŃSTWOWEJ STRAŻY POŻARNEJ		W analizowanym okresie	Od początku roku
	1) Liczba pożarów	ogółem	223	4827
	2) Ofiary śmiertelne w pożarach/zaczadzenia		0/0	12/4
	3) Osoby ranne w pożarach/zatrute CO		1/0	143/12
	NADWIŚLAŃSKI ODDZIAŁ STRAŻY GRANICZNEJ		W dniu 05.04.2016	Od początku roku
	1) Ruch graniczny: schengen/ non-schengen	ogółem	29474/10899	2272270/1083712
	2) Złożone wnioski o nadanie statusu uchodźcy		2	174
	3) Cudzoziemcy, którym odmówiono wjazdu do RP/zatrzymano		2/6	111/259

LICZBA CHORYCH NA GRYPĘ AH1N1 (POTWIERDZONE LABORATORYJNIE)			
POLSKA	WOJ. MAZOWIECKIE	OSTATNIA DOBA	ZGONY WOJ. MAZOWIECKIE
1031	76	0	2

Ujemne skutki przezimowania 2016 r. - liczba powołanych komisji, stan na 24.03.2016 r.		
Liczba JST	Szacunkowy obszar dotknięty USP (ha)	Szacunkowa liczba poszkodowanych gospodarstw
31	24719,31	3735

UTONIĘCIA		WYCHŁODZENIA		ZATRUCIE CO od 01.01.2016 r.	
w ciągu doby	ogółem w roku	w ciągu doby	ogółem w roku	w ciągu doby	Ogółem
0	6	0	14	0	10

WYKAZ ZGROMADZEŃ PUBLICZNYCH, IMPREZ MASOWYCH I INNYCH WYDARZEŃ planowanych w dniu 06.04.2016 r.					
Godziny imprezy	Rodzaj imprezy	Miejsce/Trasa	Organizator	Liczba uczestników	Uwagi
9.00-12.00 15.00-21.00 21.00-24.00	zgromadzenie	al. Ujazdowskie 1/3, przed KPRM	osoba prywatna	15	promowanie wartości demokratycznych
18.00-21.30	masowa sportowa	ul. Pileckiego 122, hala widowiskowo - sportowa Arena Ursynów	AZS Politechnika Warszawska	1443	mecz piłki siatkowej: AZS Politechnika Warszawska -

ZAGROŻENIA ŚRODOWISKA

Wyniki pomiarów zanieczyszczeń powietrza za minioną dobę [w µg/m³] na automatycznych stacjach WIOŚ w Warszawie

DATA		05-04-2016		Kalendarz		Prezentuj dane						
Stacja	PM10		NO2		CO		O3		SO2-S1		SO2-S24	
	µg/m3	% LV	µg/m3	% LV	µg/m3	% LV	µg/m3	% LV	µg/m3	% LV	µg/m3	% LV
Belsk-IGFPAN												
Granica-KPN			34.2	17.06			105.2	87.3	10.6	3.02	5.3	4.22
Guty Duże			12.1	6.03			104	86.31	10	2.85	4.4	3.51
Legionowo-Zegrzyńska			27.6	13.77			119.4	99.09	7	2	4.4	3.51
Otwock-Brzozowa			68	33.92	706	7.06	110.3	91.54	15.7	4.48	11	8.76
Piastów-Pułaskiego			115.8	57.76			113	93.78	20.1	5.73	13.8	11
Płock-Reja	42.7	84.55	90	44.89	1557	15.57	87.6	72.7	13.9	3.97	6.8	5.42
Płock-Gimnazjum			124.7	62.19	783	7.83	94.4	78.34	12.1	3.45	10	7.97
Radom-Tochtermana	63.7	126.14	99.3	49.53	1377	13.77	83.1	68.96	13.2	3.77	8.8	7.01
Siedlce-Konarskiego	49.5	98.02	64.2	32.02	655	6.55	95.1	78.92	8.8	2.51	4.4	3.51
Warszawa-Ko munikacyjna	56.6	112.08	163.7	81.65	1158	11.58						
Warszawa-M arszałkowska	78.3	155.05	129.8	64.74	1053	10.53						
Warszawa-Podleśna							60.4	50.12				
Warszawa-Targówek	9.9	19.6	63.2	31.52	809	8.09	101.4	84.15	10.1	2.88	7	5.58
Warszawa-Ursynów	51.3	101.58	86	42.89			73.2	60.75	24.5	6.99	14.5	11.55
Żyrardów-Roosevelta	57.9	114.65										

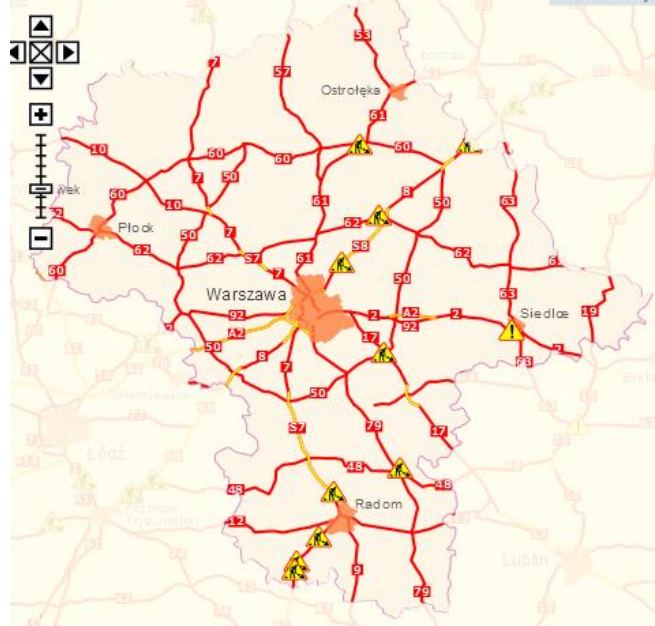
Skala jakości powietrza

	PM10 - 1h	PM10 - 24h	NO ₂ - 1h	CO - 8h	O ₃ - 1h	O ₃ - 8h	SO ₂ - 1h	SO ₂ - 24h
Bardzo dobry	0-20	0-30	0-40	0-2000	0-24	0-24	0-70	0-25
Dobry	20-40	20-50	40-120	2000-6000	24-72	24-72	70-210	25-50
Umiarkowany	60-100	60-100	120-200	6000-10000	72-120	72-120	210-350	60-100
Dostateczny	100-140	100-140	200-280	1000-14000	120-168	120-168	350-490	100-125
Zły	140-200	140-200	280-400	14000	168-240	168-240	490-700	125-180
Bardzo zły	>200	>200	>400		>240	>240	>700	

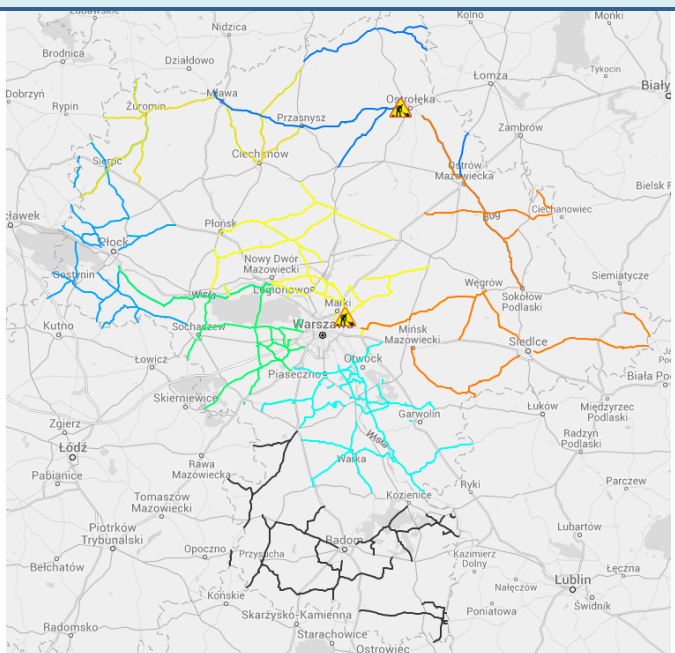
Utrudnienia na drogach

Drogi krajowe

Oddziały



Drogi wojewódzkie



INFORMACJE HYDROLOGICZNO - METEOROLOGICZNE

Rozkład dobowej sumy opadów

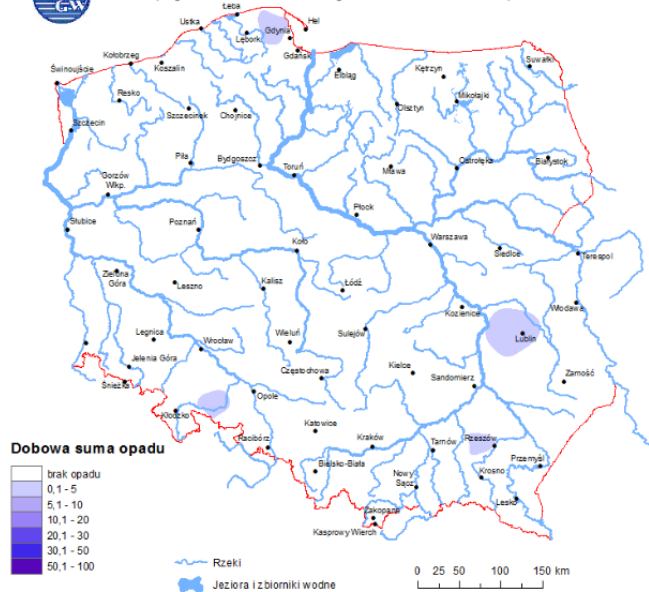
Stan wody na głównych rzekach Polski

Stan wody w rzekach 05.04.2016 godz. 06 UTC

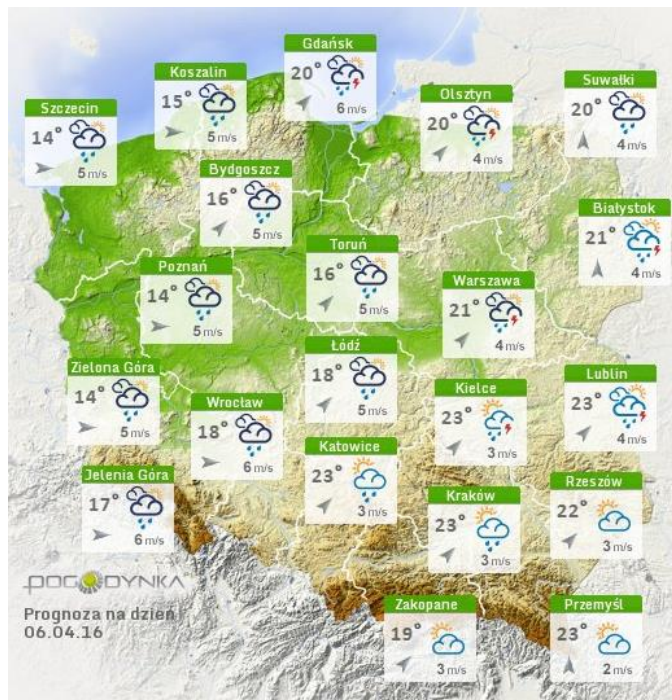


Rozkład dobowej sumy opadów [mm]

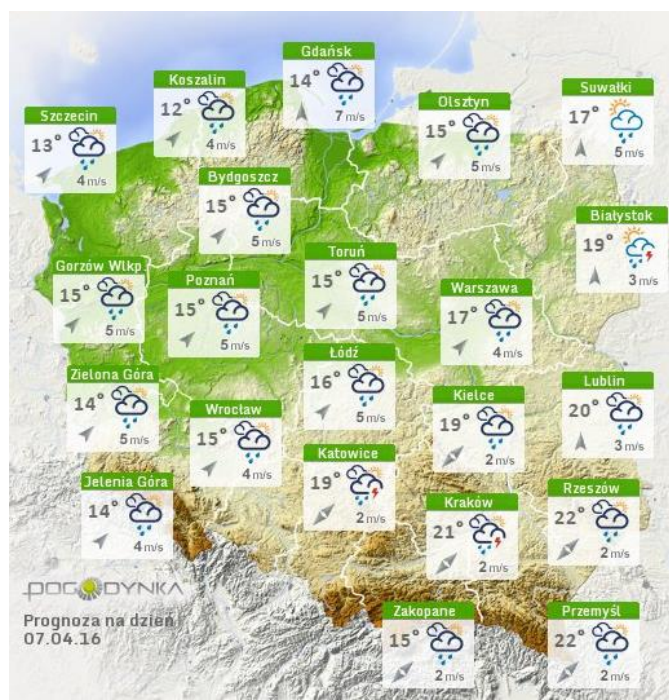
(od godz. 06 UTC w dniu 04.04 do godz. 06 UTC w dniu 05.04.2016)



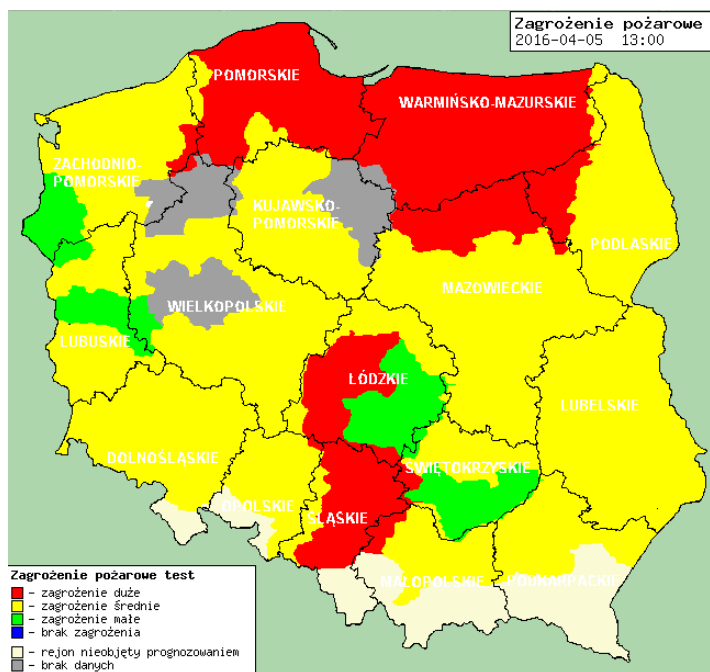
Prognoza pogody na dziś



Pogoda na jutro



Zagrożenie pożarowe w lasach



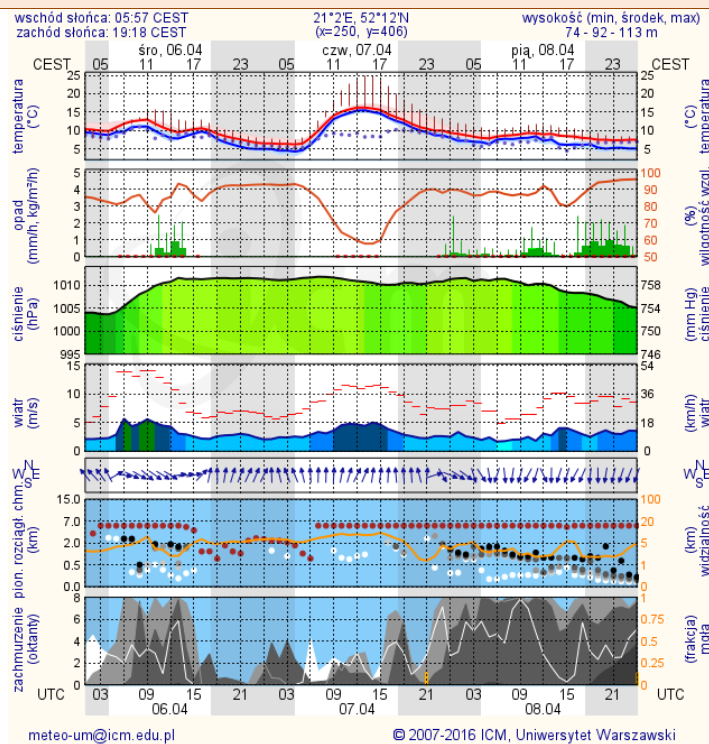
Ostrzeżenia hydro/meteo

B R A K

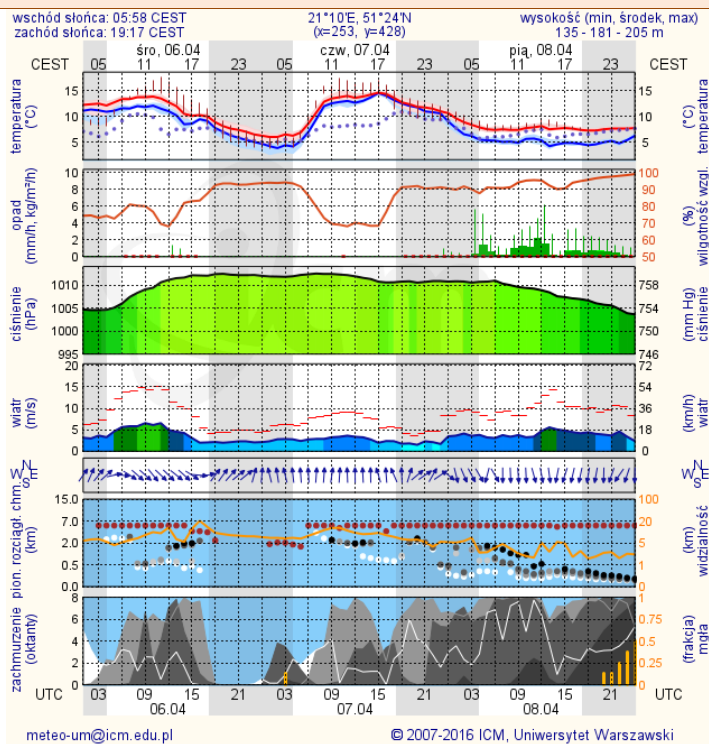
METEOROGRAMY

dla głównych miast województwa mazowieckiego:

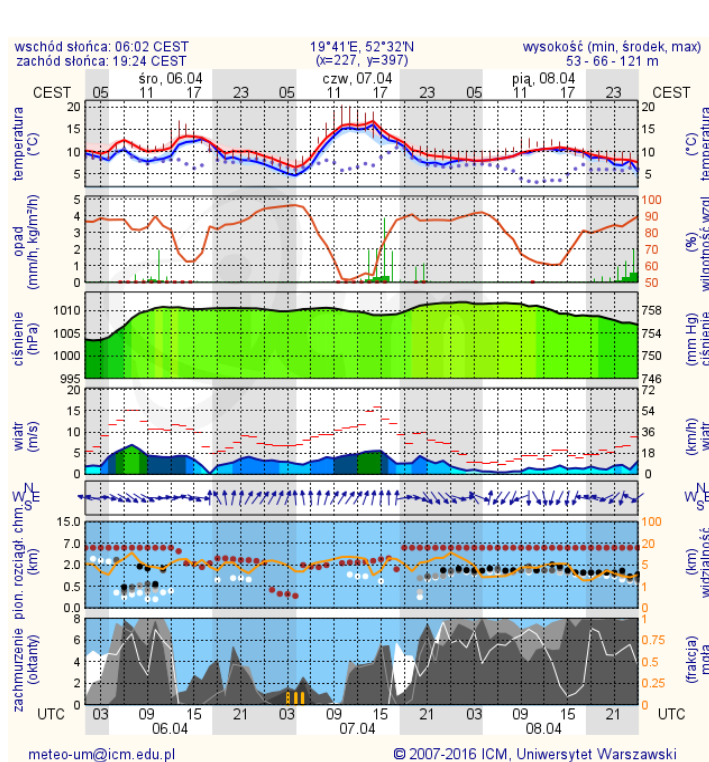
Warszawa



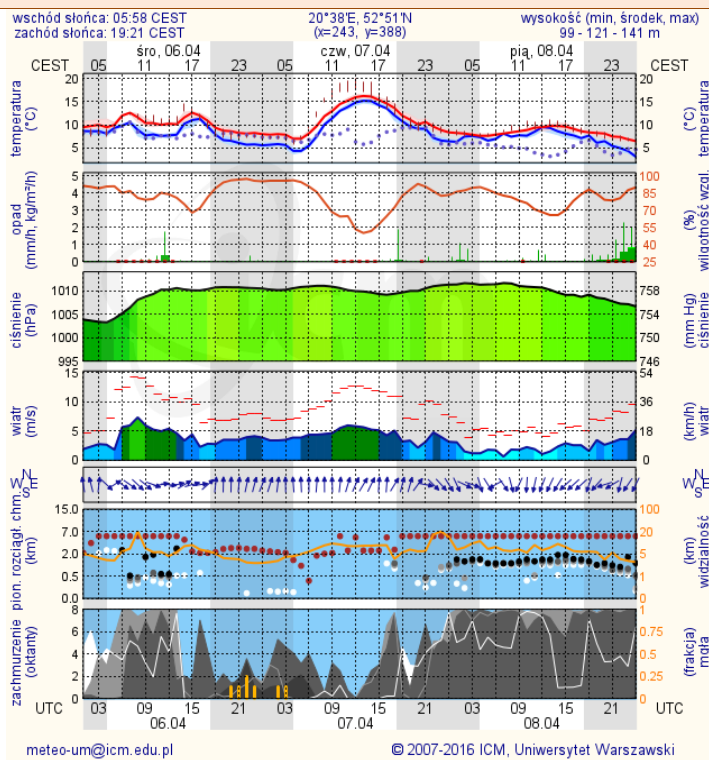
Radom



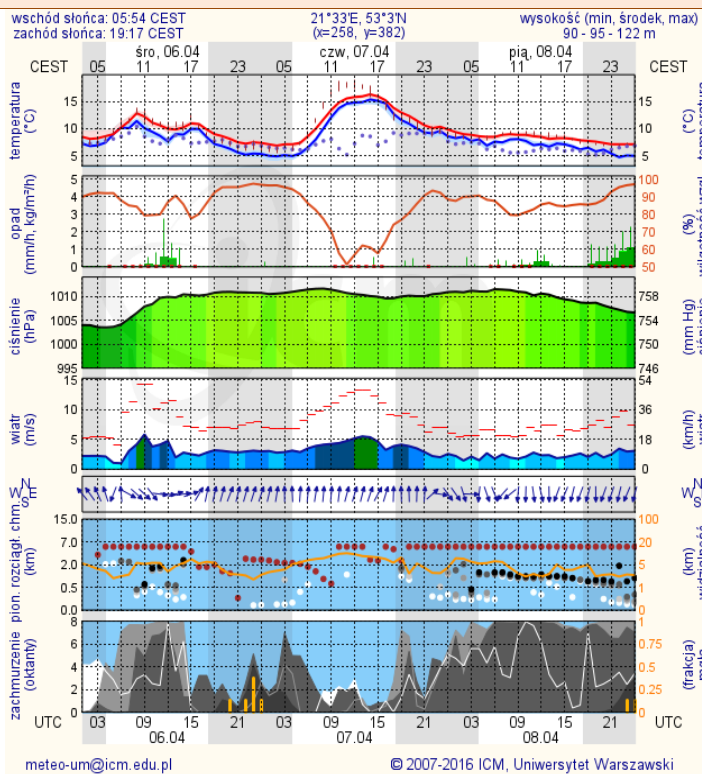
Płock



Ciechanów



Ostrołęka



Siedlce

