

## BIULETYN INFORMACYJNY NR 77/2016

za okres od 17.03.2016 r. od godz. 8.00 do 18.03.2016 r. do godz.8.00

piątek, 18.03.2016 r.



### Najważniejsze zdarzenia z minionej doby

1. **Radom** – 4 osoby poszkodowane w wyniku zatrucia tlenkiem węgla z piecyka.
2. **Warszawa** – pożar budynku mieszkalnym, 1 osoba podtruta dymem.
3. **Warszawa** – pożar budynku, 1 osoba poszkodowana.

## ZESTAWIENIE DANYCH STATYSTYCZNYCH za okres: 17.03 – 18.03.2016 r.

	<b>KOMENDA STOŁECZNA POLICJI</b>		<b>W analizowanym okresie</b>	<b>Od początku roku</b>
	1) Odnotowano wypadków	Ogółem	12	428
	2) Ofiary śmiertelne w wypadkach drogowych/ kolejowych/ lotniczych		1/0/0	25/6/0
	3) Osoby ranne w wypadkach drogowych/kolejowych/lotniczych		11/0/0	459/2/0
	4) Utonięcia /wychłodzenia		0/0	2/7
	<b>KOMENDA WOJEWÓDZKA POLICJI</b>		<b>W analizowanym okresie</b>	<b>Od początku roku</b>
	1) Odnotowano wypadków	Ogółem	8	354
	2) Ofiary śmiertelne w wypadkach drogowych/ kolejowych/ lotniczych		0/0/0	41/1/0
	3) Osoby ranne w wypadkach drogowych/kolejowych/lotniczych		10/0/0	433/2/0
	4) Utonięcia/wychłodzenia		0/0	3/7
	<b>KOMENDA WOJEWÓDZKA PAŃSTWOWEJ STRAŻY POŻARNEJ</b>		<b>W analizowanym okresie</b>	<b>Od początku roku</b>
	1) Liczba pożarów	ogółem	90	2772
	2) Ofiary śmiertelne w pożarach/zaczadzenia		0/0	9/4
	3) Osoby ranne w pożarach/zatrute CO		3/0	124/12
	<b>NADWIŚLAŃSKI ODDZIAŁ STRAŻY GRANICZNEJ</b>		<b>W dniu 17.03.2016</b>	<b>Od początku roku</b>
	1) Ruch graniczny: schengen/ non-schengen	ogółem	24839/9615	1782393/855911
	2) Złożone wnioski o nadanie statusu uchodźcy		4	150
	3) Cudzoziemcy, którym odmówiono wjazdu do RP/zatrzymano		1/3	85/208

**LICZBA CHORYCH NA GRYPĘ AH1N1 (POTWIERDZONE LABORATORYJNIE)**

POLSKA	WOJ. MAZOWIECKIE	OSTATNIA DOBA	ZGONY WOJ. MAZOWIECKIE
996	65	0	2

UTONIĘCIA		WYCHŁODZENIA		ZATRUCIE CO od 01.01.2016 r.	
w ciągu doby	ogółem w roku	w ciągu doby	ogółem w roku	w ciągu doby	Ogółem
0	5	0	14	0	10

**WYKAZ ZGROMADZEŃ PUBLICZNYCH, IMPREZ MASOWYCH I INNYCH WYDARZEŃ planowanych w dniu 18.03.2016 r.**

Godziny imprezy	Rodzaj imprezy	Miejsce/Trasa	Organizator	Liczba uczestników	Uwagi
11.00-22.00	inne	Rynek Nowego Miasta	Jarmarki Rzemiosłem Zdobione	300	Jarmark Rzemiosłem Zdobiony
17.00-20.30	religijna	<u>ulice:</u> Felińskiego, al. Wojska polskiego, ks. Popiełuszki, Krasińskiego	Parafia Rzymskokatolick a św. Stanisława Kostki	ok. 2000	procesja Drogi Krzyżowej
17.30-18.30	religijna	<u>ulice:</u> Opaczewska do Orzeszkowej, Opaczewska (strona nieparzysta) do Grójeckiej, Opaczewska (strona parzysta) do kościoła przy ul. Opaczewskiej 20	Parafia NMP Królowej Świata	ok. 1000	procesja Drogi Krzyżowej
17.30-20.30	dyplomatyczna	Plac Trzech Krzyży 4/6, Pałacyk Merliniego - Rezydencja Ambasadora Irlandii	Ambasada Irlandii	ok.300	przyjęcie z okazji Święta Narodowego Irlandii - Dnia Świętego Patryka
18.30-20.00	religijna	<u>ulice:</u> Rybnicka, Dekarska, Szuberta, Chrościckiego, Rybnicka	Parafia Rzymskokatolick a św. Teresy od Dzieciątka Jezus	ok. 1500	procesja Drogi Krzyżowej
18.30-20.00	religijna	<u>ulice:</u> Rynkowa, Bohaterów Warszawy, 1 Maja, Sosnkowskiego, Plutonu Torpedy, Cierlicka	Parafia Rzymskokatolick a św. Józefa	ok. 1500	procesja Drogi Krzyżowej
18.30-20.30	religijna	<u>ulice:</u> Łukowska, Witolińska, Tarnowiecka	Parafia Narodzenia Pańskiego	bdb	procesja Drogi Krzyżowej
19.00-20.15	religijna	<u>ulice:</u> św. Szczepana, Melsztyńska, Wiśniowa, Narbutta, Sandomierska	Parafia Rzymskokatolick a św. Szczepana	bdb	procesja Drogi Krzyżowej
19.00-20.30	religijna	<u>ulice:</u> Puławska, Odyńca, Kazimierzowska, Raclawicka	Parafia Rzymskokatolick a św. Michała Archaniola	bdb	procesja Drogi Krzyżowej
19.00-21.00	religijna	<u>ulice:</u> Kobielska, Wiatraczna, Szaserów, Garwolińska, Kobielska	Parafia Rzymskokatolick a Nawrócenia św. Pawła Apostoła	bdb	procesja Drogi Krzyżowej
19.00-21.00	religijna	<u>ulice:</u> Sabały, Lechicka, Słowicza, Węgorzewska	Parafia Rzymskokatolick a św. Franciszka z Asyżu	ok. 1000	procesja Drogi Krzyżowej
19.00-21.00	religijna	<u>ulice:</u> Al. Solidarności, Jagiellońska, Kłopotowskiego, Sierakowskie	Kuria Biskupia Diecezji Warszawsko - Praskiej	ok. 1500	procesja Drogi Krzyżowej
19.00-21.00	religijna	<u>ulice:</u> Równa, Stalowa, Środkowa, Kowelska, Kowieńska, Bródnowska, Kamienna	Parafia Rzymskokatolick a Matki Boskiej z Lourdes	ok. 1500	procesja Drogi Krzyżowej
19.00-21.00	religijna	<u>ulice:</u> Otwocka, Łomżyńska, Grajewska, Siedlecka	Parafia Rzymskokatolick a Najświętszego Serca Jezusowego	ok. 1500	procesja Drogi Krzyżowej
19.00-21.00	religijna	<u>ulice:</u> pl. Zbawiciela, Marszałkowska (chodnik), al. Armii Ludowej (chodnik), Waryńskiego, pl. Konstytucji (zakończenie	Parafia Rzymskokatolick a Najświętszego	bdb	procesja Drogi Krzyżowej

		przed kościołem na pl. Zbawiciela)	Zbawiciela		
19.15-20.30	religijna	<u>ulice:</u> Mołdawska, Okińskiego, Sąchocka, Gorlicka - powrót do kościoła przy ul. Gorlickiej 5/7	Parafia Rzymskokatolick a Zwiastowania Pańskiego	ok. 1000	procesja Drogi Krzyżowej
19.30	religijna	<u>ulice:</u> Równa, Czyszowa, Stalowa, Środkowa, Strzelecka, Kowelska (zakończenie - obok bloku przy ul. Kamiennej 3)	Parafia Rzymskokatolick a Matki Bożej z Lourdes	bdb	procesja Drogi Krzyżowej
19.30-21.00	religijna	<u>ulice:</u> Rakowiecka, Asfaltowa, Narbutta, Łowicka (powrót do kościoła ulicą Rakowiecką)	Parafia Rzymskokatolick a św. Andrzeja Boboli	bdb	procesja Drogi Krzyżowej
20.00-21.00	religijna	<u>ulice:</u> Wojciechowskiego, Keniga, Zagłoby	Parafia Rzymskokatolick a Najświętszego Ciała i Krwi Chrystusa	ok. 1500	procesja Drogi Krzyżowej
20.00-22.00	religijna	<u>ulice:</u>	Parafia Rzymskokatolick a św. Jakuba	ok. 1000	procesja Drogi Krzyżowej
20.00-22.00	religijna	<u>ulice:</u> Gotarda, Orzycka, al. Lotników, Beldan (do przejścia dla pieszych przez ul. Rzymowskiego i następnie chodnikiem do kościoła przy ul. Rzymowskiego 35	Parafia Rzymskokatolick a św. Maksymiliana Kolbe	bdb	procesja Drogi Krzyżowej

## ZAGROŻENIA ŚRODOWISKA

Wyniki pomiarów zanieczyszczeń powietrza za minioną dobę [w  $\mu\text{g}/\text{m}^3$ ] na automatycznych stacjach WIOŚ w Warszawie

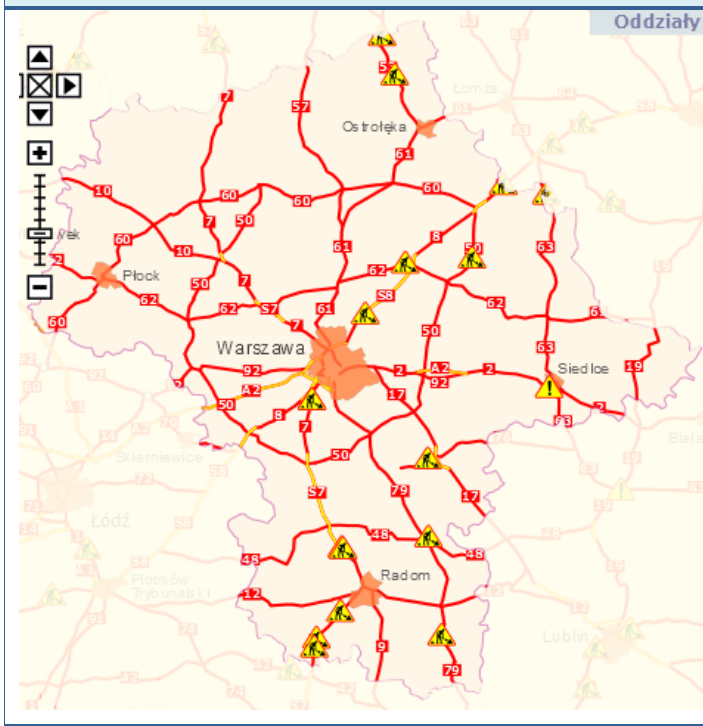
DATA: 17-03-2016 < > Kalendarz Prezentuj dane												
Stacja	PM10		NO2		CO		O3		SO2-S1		SO2-S24	
	$\mu\text{g}/\text{m}^3$	% LV	$\mu\text{g}/\text{m}^3$	% LV	$\mu\text{g}/\text{m}^3$	% LV	$\mu\text{g}/\text{m}^3$	% LV	$\mu\text{g}/\text{m}^3$	% LV	$\mu\text{g}/\text{m}^3$	% LV
Belsk-IGFPAN			12.9	6.43	436	4.36	81	67.22	8.1	2.31	4.2	3.35
Granica-KPN			20.6	10.27			63.6	52.78	8.5	2.43	2.5	1.99
Guty Duże			9.4	4.69			59.1	49.05	2.3	0.66	1.3	1.04
Legionowo-Zegrzyńska			33.9	16.91			62.1	51.54	10.1	2.88	4	3.19
Otwock-Brzozowa			48.7	24.29	1127	11.27	63.2	52.45	13	3.71	9.3	7.41
Piastów-Pułaskiego			56.2	28.03			65.3	54.19	14.6	4.17	8.6	6.85
Płock-Reja	30.2	59.8	24.8	12.37	1147	11.47	49.4	41	7.3	2.08	3.7	2.95
Płock-Gimnazjum			25.4	12.67	335	3.35	55.6	46.14	7.1	2.03	5.2	4.14
Radom-Tochtermana	52.5	103.96	40.3	20.1	1818	18.18	57.6	47.8	11.6	3.31	7.6	6.06
Siedlce-Konarskiego	38.2	75.64	25.3	12.62	725	7.25	66.4	55.1	7	2	2.9	2.31
Warszawa-Komunikacyjna	66.9	132.48	86	42.89	1294	12.94						
Warszawa-Marszałkowska	49.9	98.81	56.5	28.18	1033	10.33						
Warszawa-Podleśna							47.7	39.59				
Warszawa-Targówek	26.3	52.08	54.4	27.13	651	6.51	50	41.49	137	39.09	33.9	27.01
Warszawa-Ursynów	47.6	94.26	66.7	33.27			46	38.17	12.3	3.51	7.6	6.06
Żyrardów-Roosevelta	34.2	67.72										

### Skala jakości powietrza

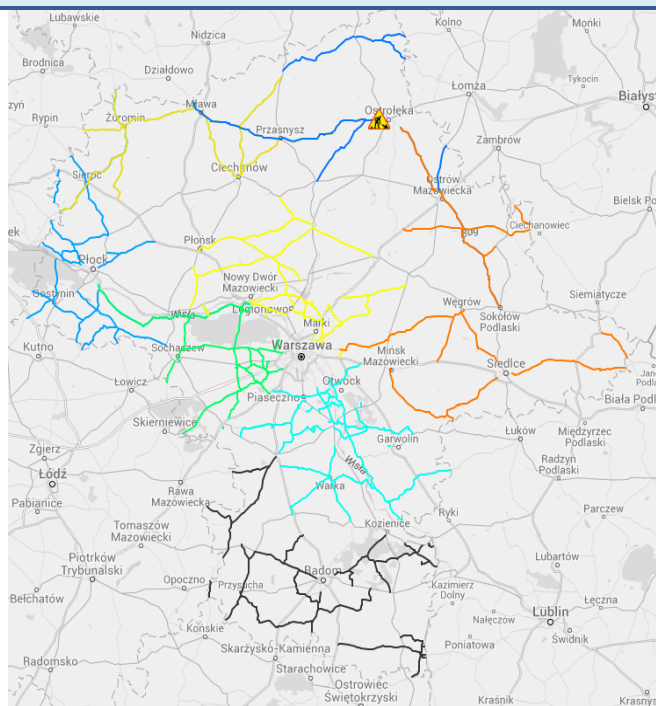
	PM10 - 1h	PM10 - 24h	NO <sub>2</sub> - 1h	CO - 8h	O <sub>3</sub> - 1h	O <sub>3</sub> - 8h	SO <sub>2</sub> - 1h	SO <sub>2</sub> - 24h
Bardzo dobry	0-20	0-20	0-40	0-2000	0-24	0-24	0-70	0-25
Dobry	20-60	20-60	40-120	2000-6000	24-72	24-72	70-210	25-50
Umiarkowany	60-100	60-100	120-200	6000-10000	72-120	72-120	210-350	50-100
Dostateczny	100-140	100-140	200-250	10000-140000	120-168	120-168	350-490	100-125
Zły	140-200	140-200	250-400	>140000	168-240	168-240	490-700	>125
Bardzo zły	>200	>200	>400		>240	>240	>700	

# Utrudnienia na drogach

## Drogi krajowe

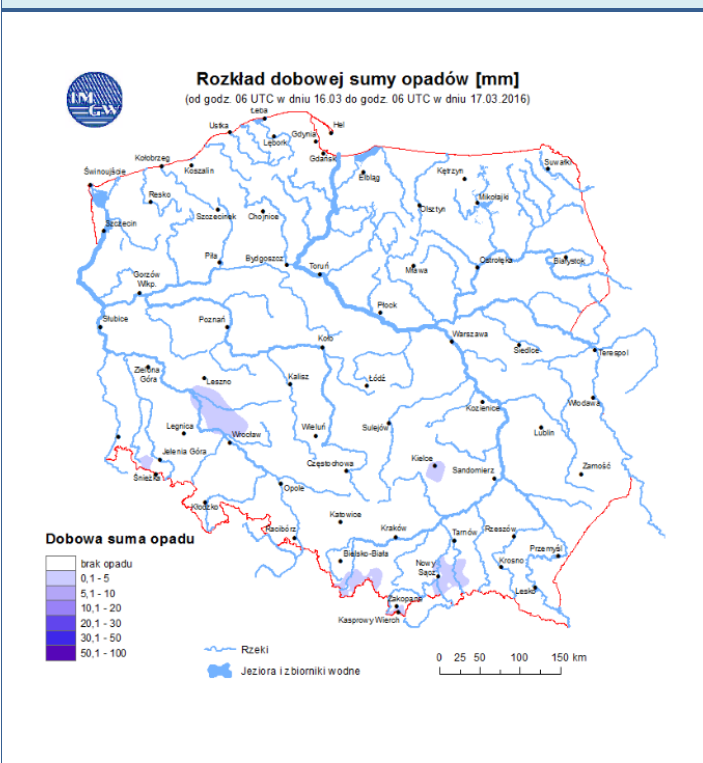


## Drogi wojewódzkie

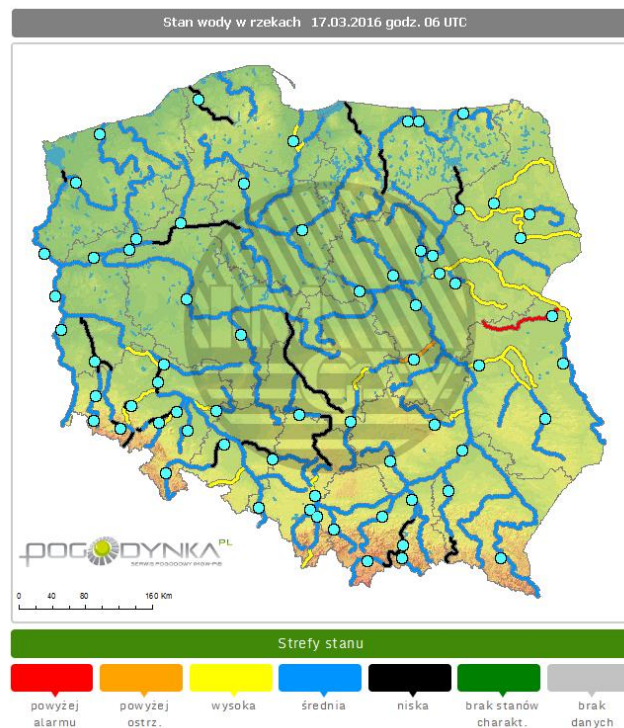


# INFORMACJE HYDROLOGICZNO - METEOROLOGICZNE

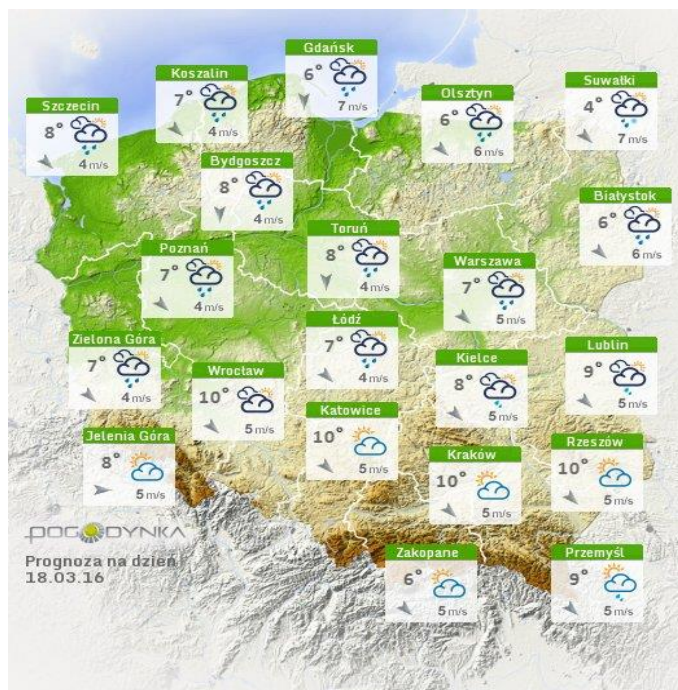
## Rozkład dobowej sumy opadów



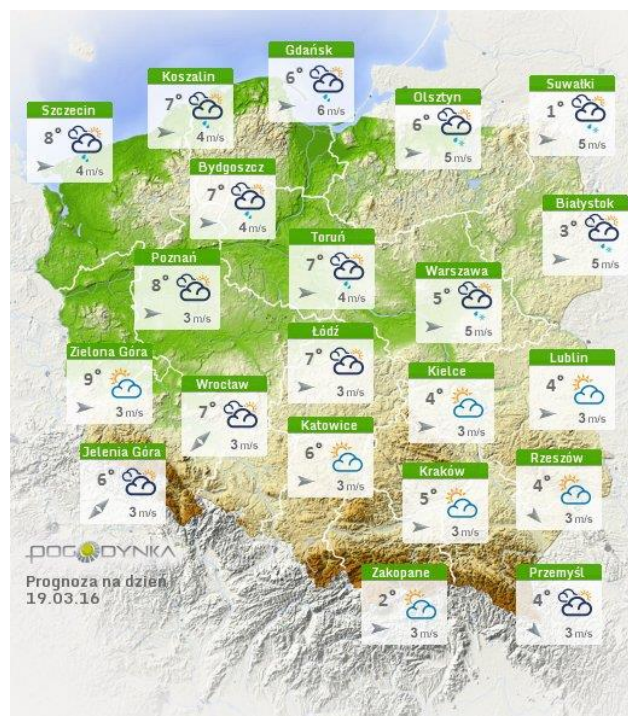
## Stan wody na głównych rzekach Polski



## Prognoza pogody na dziś



## Pogoda na jutro



## Zjawiska lodowe

**B R A K**

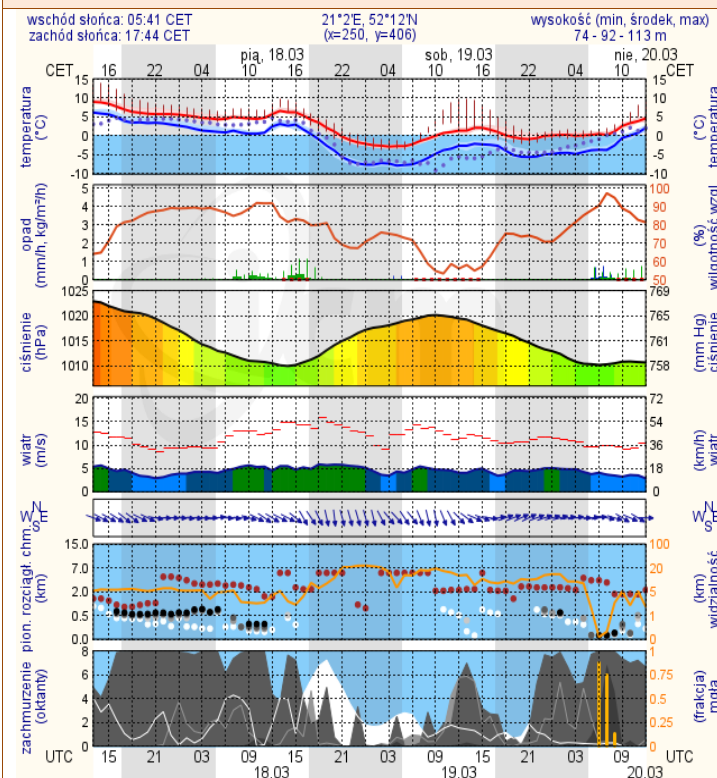
## Ostrzeżenia hydro/meteo

**B R A K**

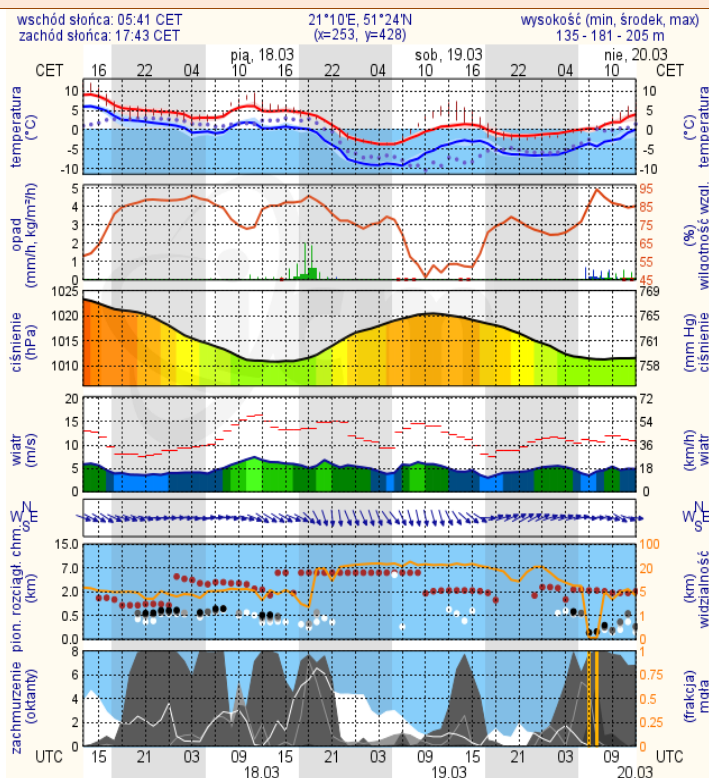
# METEOROGRAMY

## dla głównych miast województwa mazowieckiego:

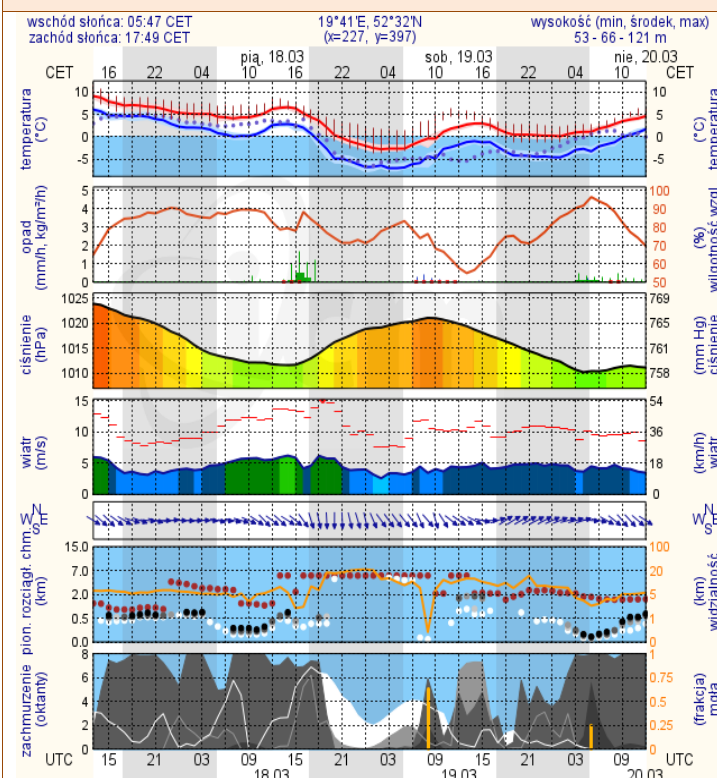
### Warszawa



### Radom



### Płock



### Ciechanów

