



BIULETYN INFORMACYJNY NR 14/2016

za okres od 14.01.2016 r. godz. 8.00 do 15.01.2016 r. do godz. 8.00

piątek, 15.01.2016 r.



Najważniejsze zdarzenia z minionej doby

1. Grodzisk Mazowiecki - zgon w wyniku wychłodzenia.
2. m. Krasna Dąbrowa (pow. radomski) - pożar domu jednorodzinnego.
3. Warszawa - zderzenie tramwaju z samochodem osobowym.

ZESTAWIENIE DANYCH STATYSTYCZNYCH za okres: 14.01.2016 – 15.01.2016 r.

	KOMENDA STOŁĘCZNA POLICJI		W analizowanym okresie	Od początku roku
	1) Odnotowano wypadków	ogółem	5	58
	2) Ofiary śmiertelne w wypadkach drogowych/ kolejowych/ lotniczych		0/0/0	3
	3) Osoby ranne w wypadkach drogowych/kolejowych/lotniczych		5/0/0	64
	4) Utonięcia /wychłodzenia		0/0	0/5
	KOMENDA WOJEWÓDZKA POLICJI		W analizowanym okresie	Od początku roku
	1) Odnotowano wypadków	ogółem	4	45
	2) Ofiary śmiertelne w wypadkach drogowych/ kolejowych/ lotniczych		0/0/0	7
	3) Osoby ranne w wypadkach drogowych/kolejowych/lotniczych		4/0/0	50
	4) Utonięcia/wychłodzenia		0/1	0/3
	KOMENDA WOJEWÓDZKA PAŃSTWOWEJ STRAŻY POŻARNEJ		W analizowanym okresie	Od początku roku
	1) Liczba pożarów (w tym pożary traw)	ogółem	21	541
	2) Ofiary śmiertelne w pożarach/zaczadzenia		0/0	1/0
	3) Osoby ranne w pożarach/zatrute CO		2/0	18/2
	NADWIŚLAŃSKI ODDZIAŁ STRAŻY GRANICZNEJ		W dniu 14.01.2016	Od początku roku
	1) Ruch graniczny: schengen/ non-schengen	ogółem	22339/8867	297692/147074
	2) Złożone wnioski o nadanie statusu uchodźcy		3	29
	3) Cudzoziemcy, którym odmówiono wjazdu do RP/zatrzymano		0/1	21/28

UTONIĘCIA		WYCHŁODZENIA		ZATRUCIE CO od 01.10.2015 r.	
w ciągu doby	ogółem w roku	w ciągu doby	ogółem w roku	w ciągu doby	Ogółem
0	1	1	8	0	2

WYKAZ ZGROMADZEŃ PUBLICZNYCH, IMPREZ MASOWYCH I INNYCH WYDARZEŃ planowanych w dniu 15.01.2016 r.

Godziny imprezy	Rodzaj imprezy	Miejsce/Trasa	Organizator	Liczba uczestników	Uwagi
16.00-23.45	inne	ul. Miecznikowa 1 - Wydział Biologii Uniwersytetu Warszawskiego	Uniwersytet Warszawski	ok. 2000-2500	Ogólnopolska Noc Biologów
19.00-23.30	masowa sportowa	Pruszków ul. Bohaterów Warszawy 4 - hala sportowa	Stand4Them Promotions	do 800	mecz bokserski Raffako Hussars Poland vs. Caciques Venezuela
13.00-15.30	zgrupowanie	(13.00) konferencja prasowa w PAP następnie (14.00) zbiórka i pikietą na Placu Trzech Krzyży skąd nastąpi przemarsz przed budynek Sejmu RP	osoba prywatna	zadeklarowanych 157, zaproszonych 732	Czarna Procesja oszukanych przez banki

ZAGROŻENIA ŚRODOWISKA

Wyniki pomiarów zanieczyszczeń powietrza za minioną dobę [w µg/m³] na automatycznych stacjach WIOŚ w Warszawie

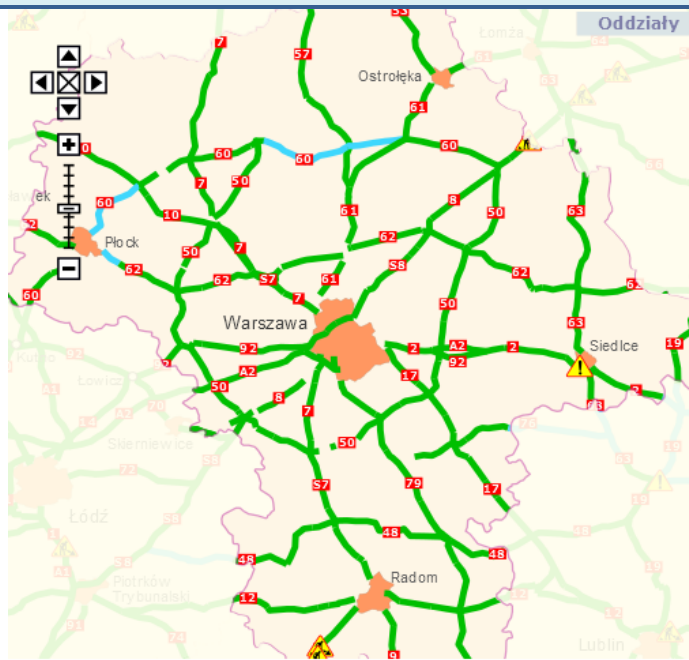
DATA	14-01-2016	<	>	Kalendarz	Prezentuj dane							
Stacja	PM10		NO2		CO		O3		SO2-S1		SO2-S24	
	µg/m3	% LV	µg/m3	% LV	µg/m3	% LV	µg/m3	% LV	µg/m3	% LV	µg/m3	% LV
Belsk-IGFPAN			22.5	11.22	915	9.15	64.2	53.28	8	2.28	1.8	1.43
Granica-KPN			26.5	13.22			61.4	50.95	6.2	1.77	2.5	1.99
Guty Duże			36.2	18.05			73.4	60.91	5.7	1.63	2.9	2.31
Legionowo-Zegrzyńska			31.3	15.61			66.6	55.27	8.3	2.37	4.4	3.51
Otwock-Brzozowa			52.4	26.13	913	9.13	59.1	49.05	14.7	4.19	7.2	5.74
Piastów-Pułaskiego			45.2	22.54			59.8	49.63	17.4	4.96	8.9	7.09
Płock-Reja	22.6	44.75	39.6	19.75	672	6.72	61.8	51.29	8.3	2.37	4.8	3.82
Płock-Gimnazjum			30.5	15.21			45.7	37.93	8.1	2.31	2.9	2.31
Radom-Tochtermana	27.3	54.06	59.3	29.58	1258	12.58	51.4	42.66	13.8	3.94	6.6	5.26
Siedlce-Konarskiego	30.5	60.4	37.3	18.6	758	7.58	66.5	55.19	9.5	2.71	5.7	4.54
Warszawa-Komunikacyjna	28.2	55.84	114	56.86	1333	13.33						
Warszawa-Marszałkowska	27	53.47	60.7	30.27	1188	11.88						
Warszawa-Podlesna							54	44.81				
Warszawa-Targówek	15.9	31.49	62.5	31.17	613	6.13	48.1	39.92	19	5.42	9.3	7.41
Warszawa-Ursynów	18.9	37.43	54.6	27.23			46.2	38.34	12.3	3.51	8.7	6.93
Żyrardów-Roosevelta	21	41.58										

Skala jakości powietrza

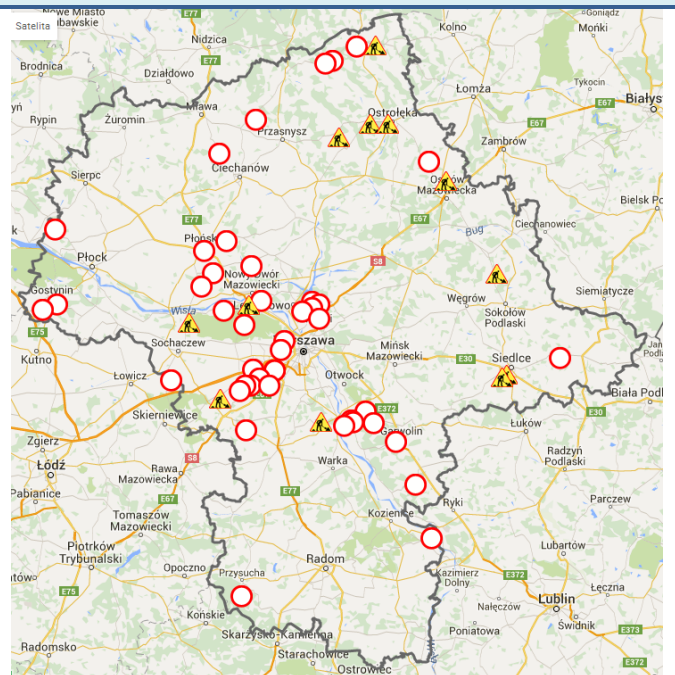
	PM10 - 1h	PM10 - 24h	NO ₂ - 1h	CO - 8h	O ₃ - 1h	O ₃ - 8h	SO ₂ - 1h	SO ₂ - 24h
Bardzo dobry	0-20	0-30	0-40	0-2000	0-24	0-24	0-70	0-25
Dobry	20-40	30-50	40-120	2000-6000	24-72	24-72	70-110	25-80
Umiarkowany	60-100	60-100	120-200	6000-10000	72-120	72-120	110-350	80-100
Dostateczny	100-140	100-140	200-280	10000-140000	120-168	120-168	350-490	100-125
Zły	140-200	140-200	280-400	140000	168-240	168-240	490-700	>125
Bardzo zły	>200	>200	>400		>240	>240	>700	

Utrudnienia na drogach

Drogi krajowe

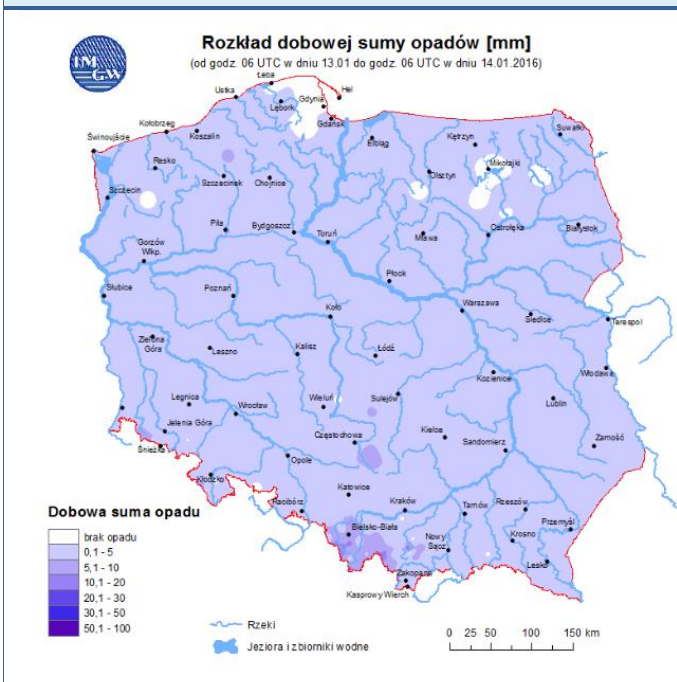


Drogi wojewódzkie

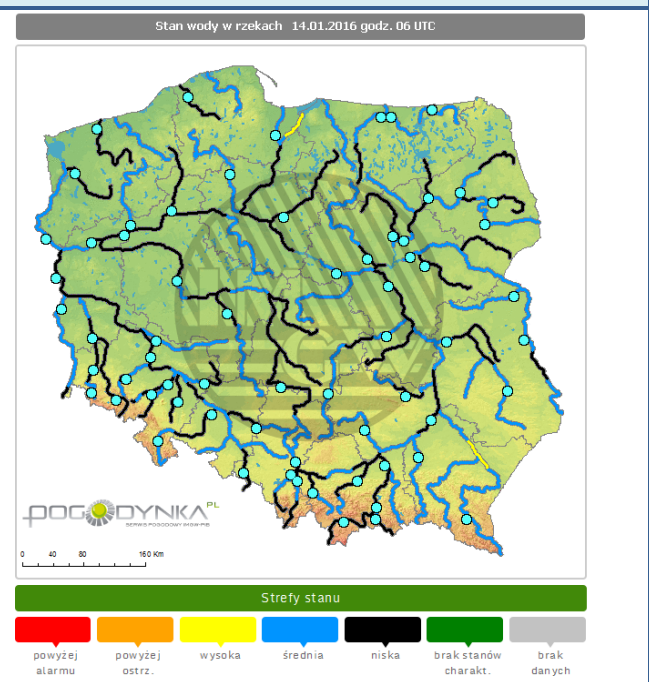


INFORMACJE HYDROLOGICZNO - METEOROLOGICZNE

Rozkład dobowej sumy opadów

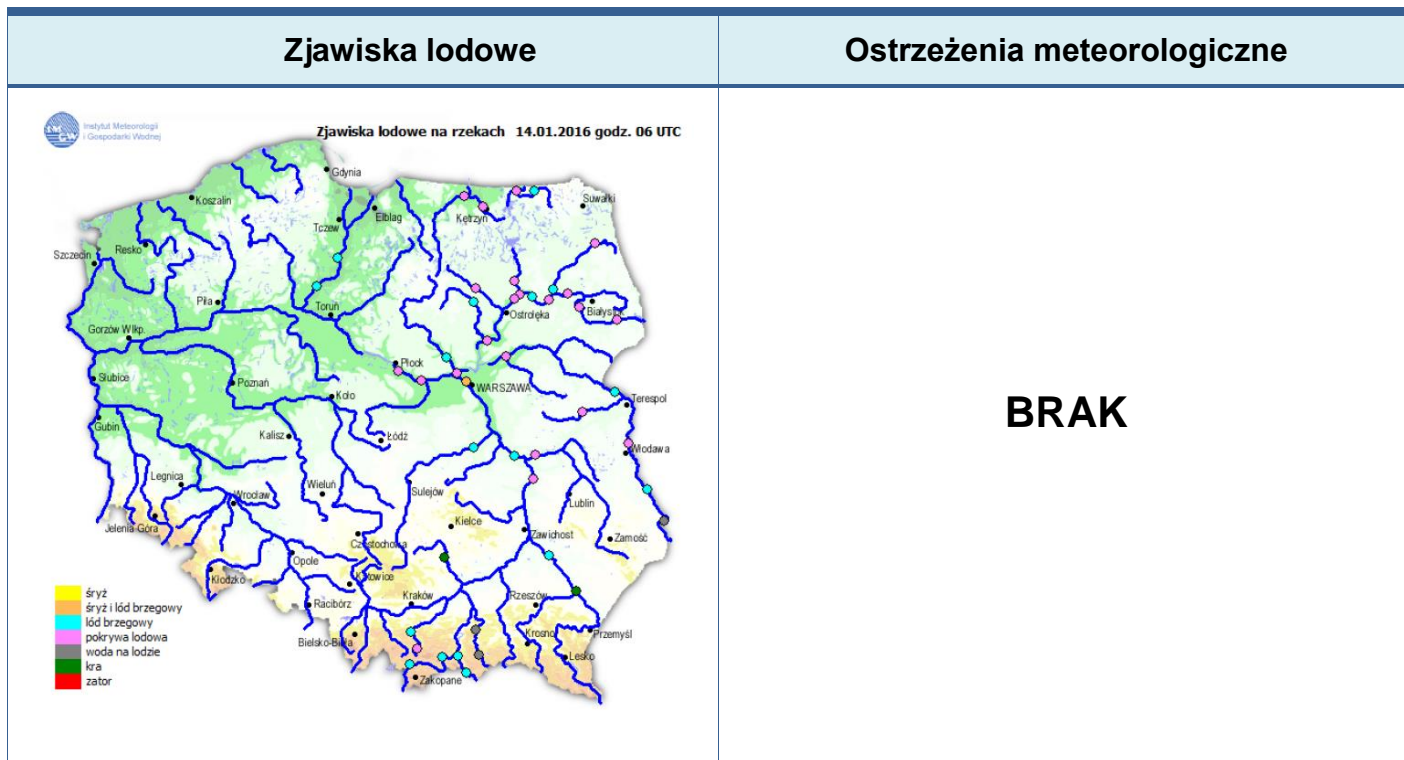


Stan wody na głównych rzekach Polski



Zjawiska lodowe

Ostrzeżenia meteorologiczne

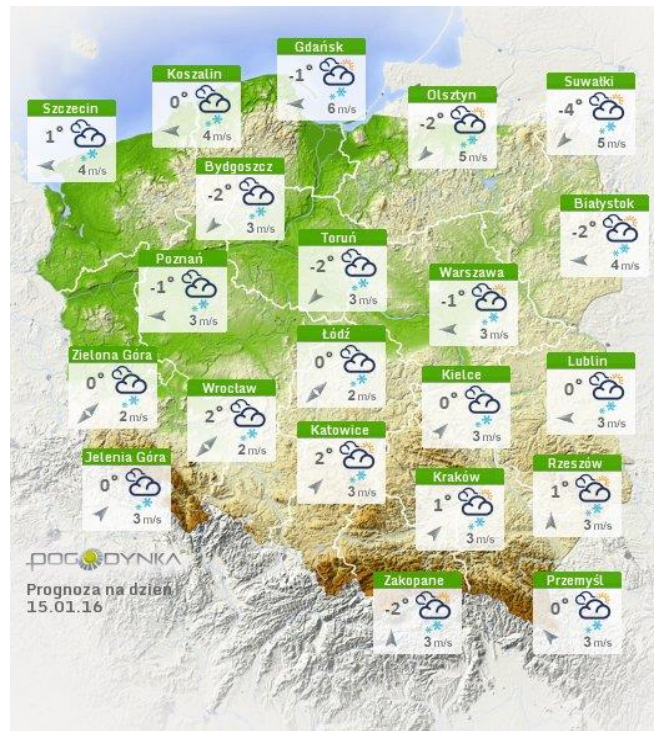


ZJAWISKA LODOWE

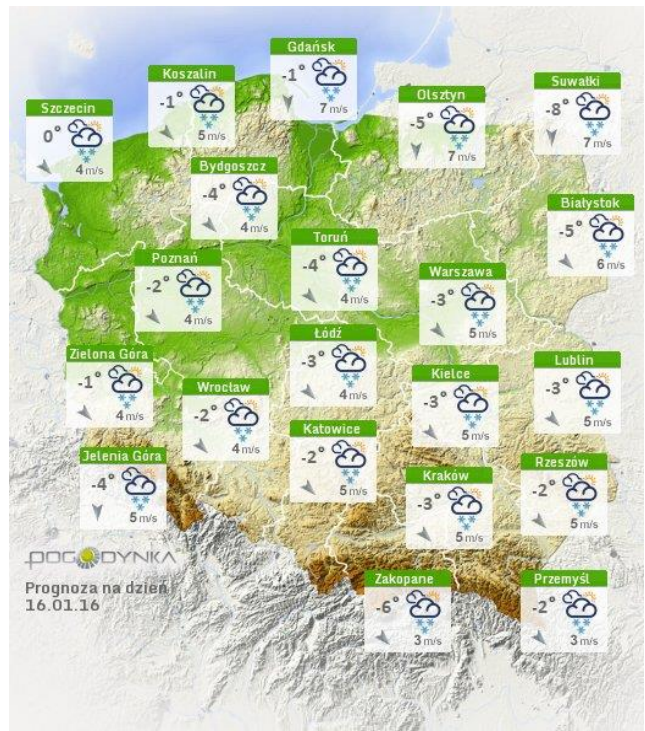
Wisła

		- Rzeko wolna			- Pokrywa lodowa			- Kra i lód brzegowy			- lodolamacze																																						
		- Sryż			- P			- Zator																																									
		- Lód brzegowy			- Płonia i przetainy			- Brak danych																																									
		- Sryż i lód brzegowy			- Spiętrzenia i podbitki			- miejsce zatoru lodowego																																									
		- Sryż i lód brzegowy			- Woda na lodzie																																												
KOMUNIKAT NR 8(2015/2016) Z DNIA 14.01.2016 O WYSTĘPOWANIU ZJAWISK LODOWYCH NA WISLE																																																	
GRANICE ADMINISTRACYJNE	Zarząd Zlewni w Puławach						Zarząd Zlewni w Warszawie																																										
	N.W. Annapol		N.W. Puławy		N.W. Kozienice		N.W. Góra Kalwaria		N.W. Żerań		N.W. Płock		N.W. Włocławek																																				
WODOWISKAZ	ANAPOL (294+00)		PUŁAWY (177+000)		DEJLIN (194+000)		GÓRA KALWARIA		WARSZAWA (513+000)		MOKRUM (553+000)		WŁOCŁAWEK (679+000)																																				
DOPRZYMI, MIECZOB CHARAKTERYSTYCZNE	Kamienina		Puławy		Dejlin		Góra Kalwaria		Warszawa		Wyszogrod		Płock																																				
KA	295	311	319	327	335	343	351	359	367	375	383	391	399	407	415	423	431	439	447	455	463	471	479	487	495	503	511	519	527	535	543	551	559	567	575	583	591	599	607	615	623	631	639	647	655	663	671	679	684
DATA	ZJAWISKA LODOWE																																																
2016-01-04	100%	100%	100%	30% / 60%	20% / 50%	100%	10%	20%	70% / 30%	70%	90%	10-12cm / 100%																																					
2016-01-05	100%	100%	100%	20% / 50%	100%	10%	10%	10%	30% / 70%	70%	100%	10-15cm / 100%																																					
2016-01-07	60%	100%	50%	100%	50%	10%	50%	10%	50%	100%	40%	40%	10%	14-16cm / 100%																																			
2016-01-08	60%	100%	40%	100%	50%	10%	50%	10%	50%	100%	40%	40%	10%	14-16cm / 100%																																			
2016-01-11	60%	100%	30%	100%	50%	10%	50%	10%	20%	100%	30%	30%	10%	14-17cm / 100%																																			
2016-01-12	10%	100%	30%	100%	50%	10%	50%	10%	100%	30%	30%	10%	10%	14-17cm / 100%																																			
2016-01-13	10%	100%	30%	100%	50%	10%	50%	10%	W	W	30%	30%	10%	14-17cm / 100%																																			
2016-01-14	10%	100%	30%	100%	50%	10%	50%	10%	30%	R	20%	10%	10%	14-17cm / 100%																																			

Prognoza pogody na dziś



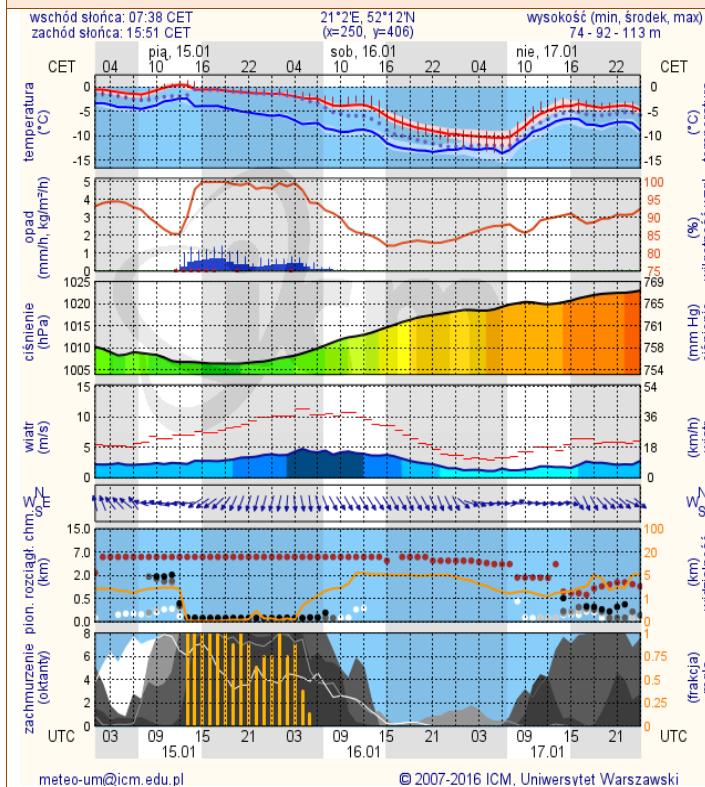
Pogoda na jutro



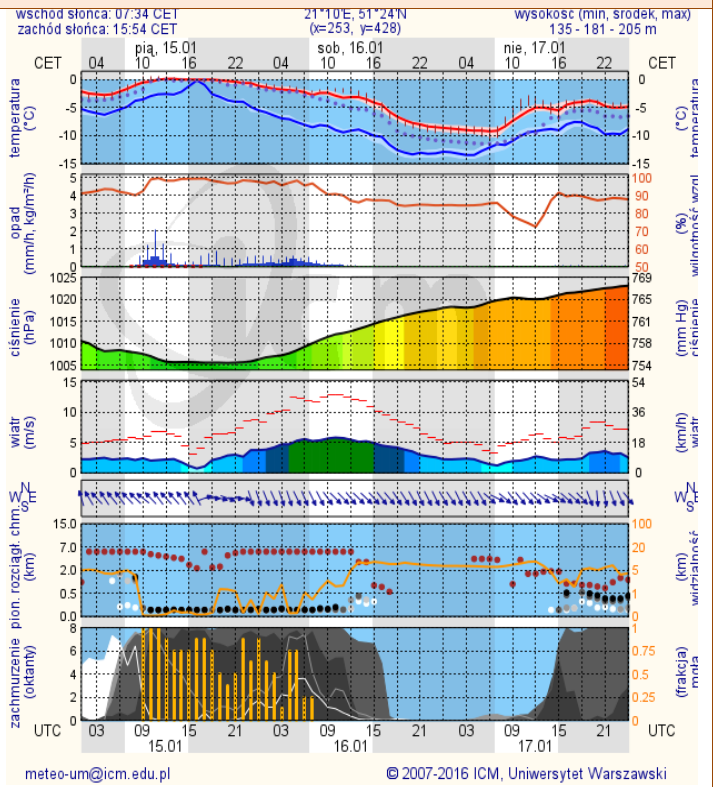
METEOROGRAMY

dla głównych miast województwa mazowieckiego:

Warszawa



Radom

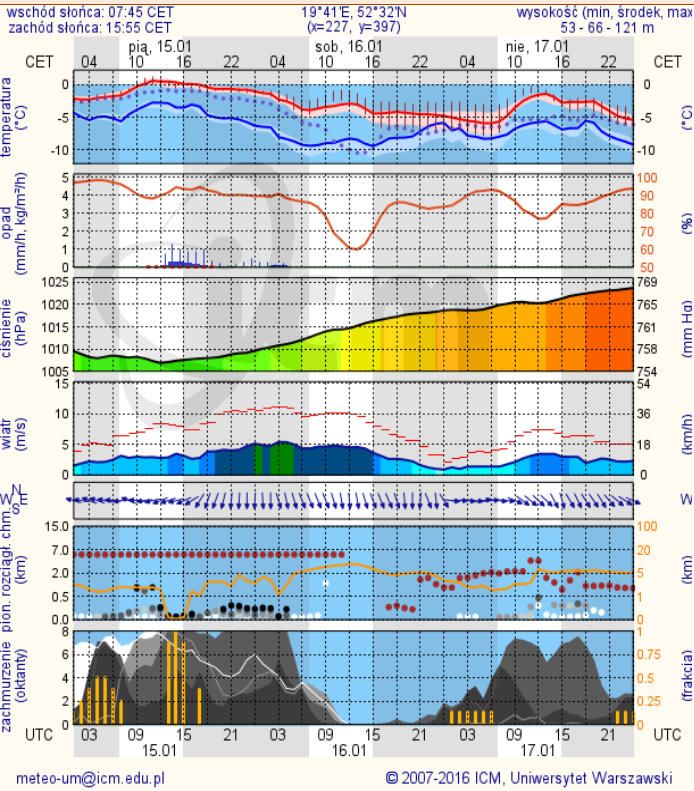


WOJEWÓDZKIE CENTRUM ZARZĄDZANIA KRYZYSOWEGO

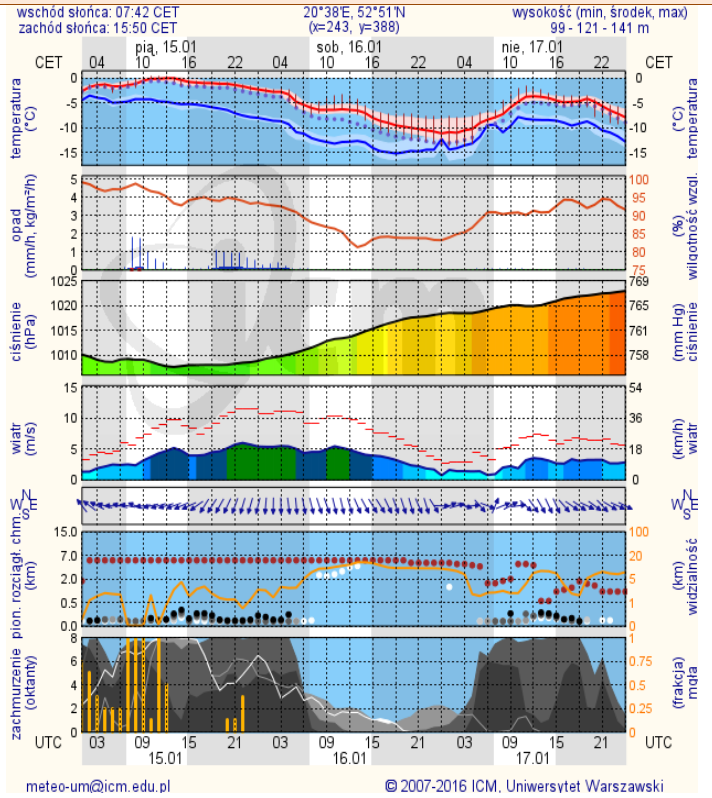
Plac Bankowy 3/5, 00-950 Warszawa, tel.: (22) 595-13-00; 595-13-01; 987; fax.: (22) 620-19-40; 695-63-53;

www.mazowieckie.pl

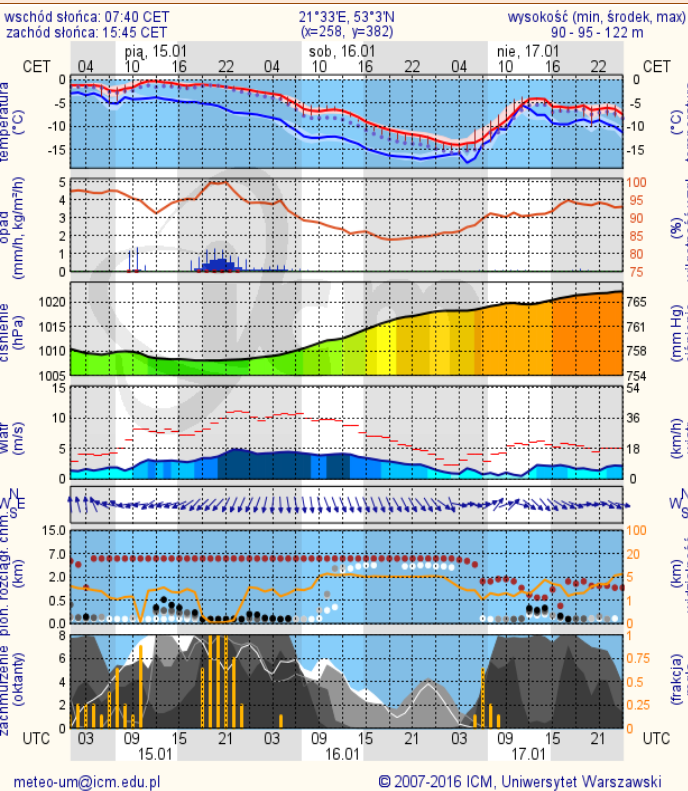
Płock



Ciechanów



Ostrołęka



Siedlce

