



**BIULETYN INFORMACYJNY NR 364/2015**  
za okres od 31.12.2015 r. godz. 8.00 do 01.01.2016 r. do godz. 8.00

piątek, 01.01.2016 r.



**Najważniejsze zdarzenia z minionej doby**

1. Warszawa – wypadek 2 samochodów, 1 ofiara śmiertelna.

**ZESTAWIENIE DANYCH STATYSTYCZNYCH**  
za okres: 31.12.2015 – 01.01.2016 r.

	KOMENDA STOŁECZNA POLICJI		W analizowanym okresie	Od początku roku
	1) Odnotowano wypadków	ogółem	5	2410
2) Ofiary śmiertelne w wypadkach drogowych/ kolejowych/ lotniczych		1/0/0	129/13/1	
3) Osoby ranne w wypadkach drogowych/kolejowych/lotniczych		6/0/0	2654/2/2	
4) Utonięcia /wychłodzenia		0/0	22/0	
	KOMENDA WOJEWÓDZKA POLICJI		W analizowanym okresie	Od początku roku
	1) Odnotowano wypadków	ogółem	5	2373
2) Ofiary śmiertelne w wypadkach drogowych/ kolejowych/ lotniczych		0/0/0	281/7/3	
3) Osoby ranne w wypadkach drogowych/kolejowych/lotniczych		5/0/0	2614/2/2	
4) Utonięcia/wychłodzenia		0/0	40/1	
	KOMENDA WOJEWÓDZKA PAŃSTWOWEJ STRAŻY POŻARNEJ		W analizowanym okresie	Od początku roku
	1) Liczba pożarów (w tym pożary traw)	ogółem	118	22653
2) Ofiary śmiertelne w pożarach/zaczadzenia		0/0	71/8	
3) Osoby ranne w pożarach/zatrute CO		0/0	542/14	
	NADWIŚLAŃSKI ODDZIAŁ STRAŻY GRANICZNEJ		W dniu 31.12.2015	Od początku roku
	1) Ruch graniczny: schengen/ non-schengen	ogółem	12400/7590	10254593/564132
2) Złożone wnioski o nadanie statusu uchodźcy		2	1041	
3) Cudzoziemcy, którym odmówiono wjazdu do RP/zatrzymano		0/0	469/1104	

UTONIĘCIA		WYCHŁODZENIA		ZATRUCIE CO od 01.10.2014 r.	
w ciągu doby	ogółem w roku	w ciągu doby	ogółem w roku	w ciągu doby	Ogółem
0	62	---	1	---	24

WYKAZ ZGROMADZEŃ PUBLICZNYCH, IMPREZ MASOWYCH I INNYCH WYDARZEŃ planowanych w dniu 01.01.2016 r.

Godziny imprezy	Rodzaj imprezy	Miejsce/Trasa	Organizator	Liczba uczestników	Uwagi
bdb	zgromadzenie	ul. Myśliwiecka - okolice Agrykoli	osoba prywatna	(zadeklarowanych 45613, zaproszonych 19535, niezdecydowanych 550)	Nie dla Uchodźców - solidarni z Viktorem Orbanem i czeskimi władzami - informacja z Wydziału Wywiadu Kryminalnego KWP Poznań (facebook)

## ZAGROŻENIA ŚRODOWISKA

Wyniki pomiarów zanieczyszczeń powietrza za minioną dobę [w µg/m<sup>3</sup>] na automatycznych stacjach WIOŚ w Warszawie

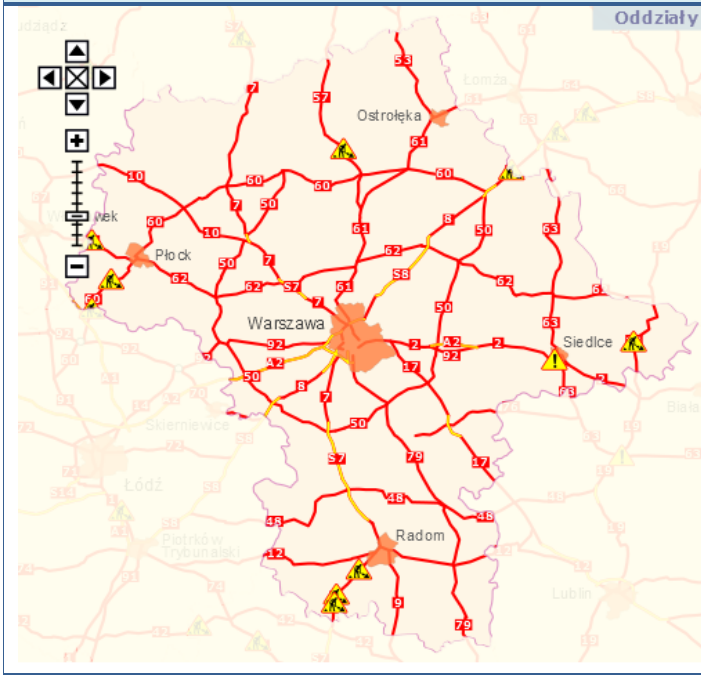
DATA	31-12-2015	<	>	Kalendarz	Prezentuj dane							
Stacja	PM10		NO2		CO		O3		SO2-S1		SO2-S24	
	µg/m3	% LV	µg/m3	% LV	µg/m3	% LV	µg/m3	% LV	µg/m3	% LV	µg/m3	% LV
Belsk-IGFPAN			24.6	12.27	566	5.66	53.4	44.32	9	2.57	6.8	5.42
Granica-KPN			28.9	14.41			47.6	39.5	8.4	2.4	5.6	4.46
Legionowo-Zegrzyńska			26	12.97			46.1	38.26	12.9	3.68	6.2	4.94
Piastów-Pułaskiego			49.8	24.84			42.8	35.52	17.4	4.96	8.5	6.77
Płock-Reja	27.7	54.85	23.1	11.52	1121	11.21			8.5	2.43	6.2	4.94
Płock-Gimnazjum			32	15.96	407	4.07	32.9	27.3	11.6	3.31	8	6.37
Radom-Tochtermana	62.5	123.76	54	26.93	1862	18.62	31.2	25.89	47.1	13.44	18.3	14.58
Siedlce-Konarskiego	65.6	129.9	45.8	22.84	1038	10.38	45.4	37.68	12.8	3.65	6.1	4.86
Warszawa-Komunikacyjna	46.1	91.29	63	31.42	809	8.09						
Warszawa-Marszałkowska	59.1	117.03	84.1	41.95	1114	11.14						
Warszawa-Podleśna							27.9	23.15				
Warszawa-Targówek	32.6	64.55	46.1	22.99	689	6.89	36.6	30.37	7.8	2.23	6.1	4.86
Warszawa-Ursynów	31.8	62.97	40.6	20.25			33.4	27.72	22	6.28	9.3	7.41
Żyrardów-Roosevelta	40.4	80	36.5	18.2			48.9	40.58	21.2	6.05	8.7	6.93

### Skala jakości powietrza

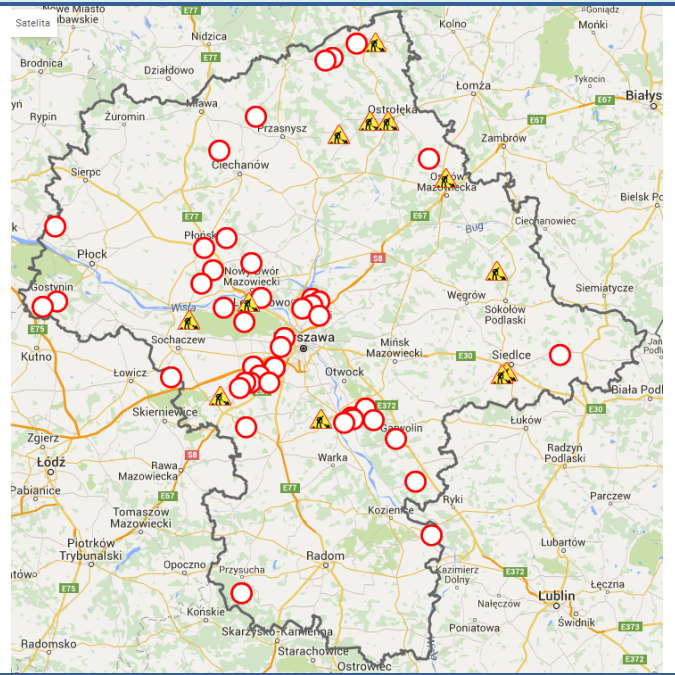
	PM10 - 1h	PM10 - 24h	NO <sub>2</sub> - 1h	CO - 8h	O <sub>3</sub> - 1h	O <sub>3</sub> - 8h	SO <sub>2</sub> - 1h	SO <sub>2</sub> - 24h
<b>Bardzo dobry</b>	0-20	0-20	0-40	0-2000	0-24	0-24	0-70	0-25
<b>Dobry</b>	20-50	20-60	40-120	2000-6000	24-72	24-72	70-210	25-50
<b>Umiarkowany</b>	50-100	60-100	120-200	6000-10000	72-120	72-120	210-350	50-100
<b>Dostateczny</b>	100-140	100-140	200-280	10000-140000	120-168	120-168	350-490	100-125
<b>Zły</b>	140-200	140-200	280-400	>140000	168-240	168-240	490-700	>125
<b>Bardzo zły</b>	>200	>200	>400		>240	>240	>700	

# Utrudnienia na drogach

## Drogi krajowe

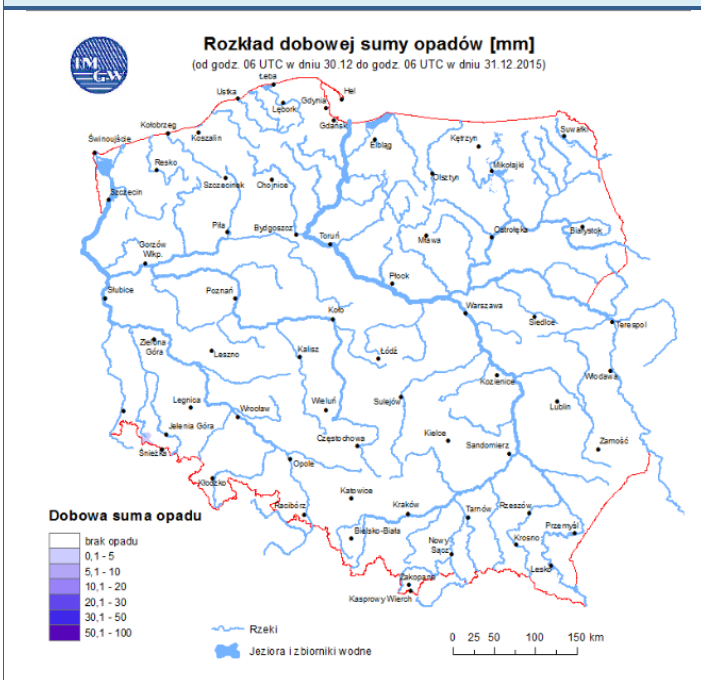


## Drogi wojewódzkie

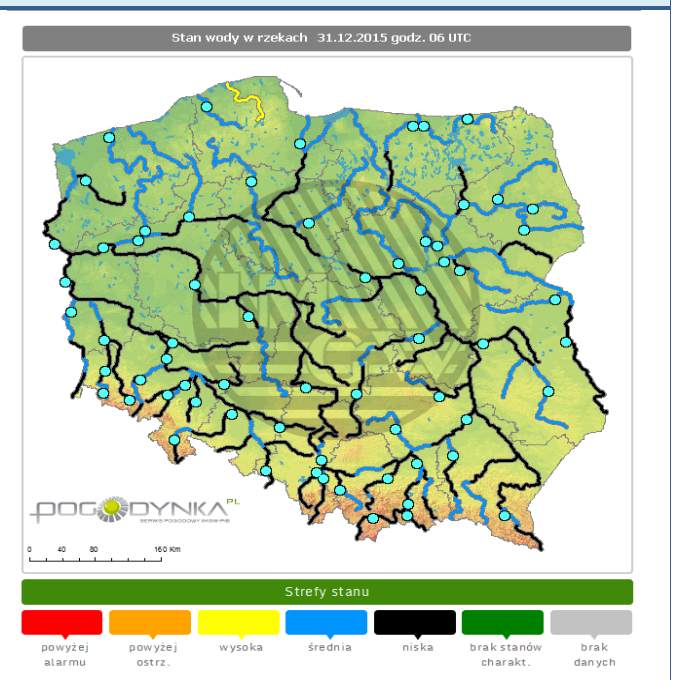


# INFORMACJE HYDROLOGICZNO - METEOROLOGICZNE

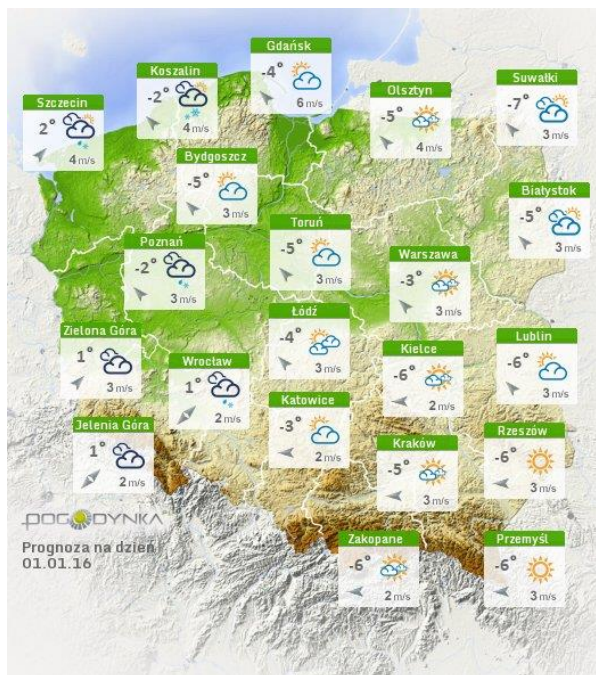
## Rozkład dobowej sumy opadów



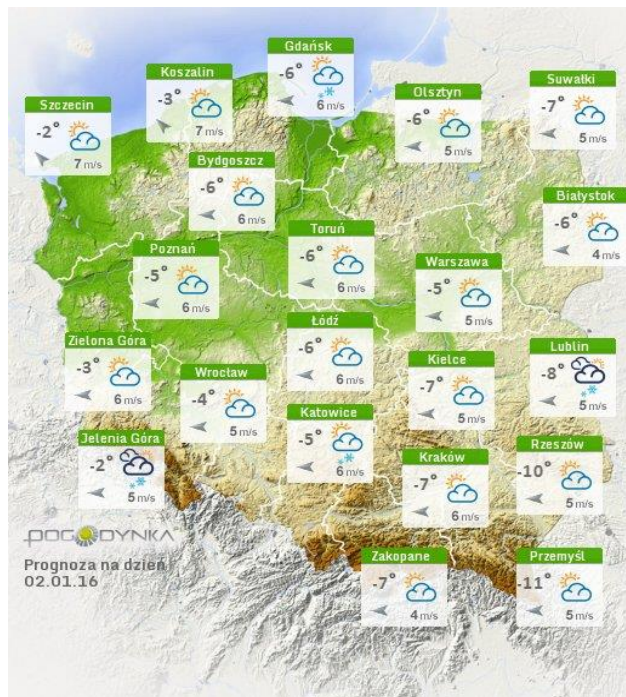
## Stan wody na głównych rzekach Polski



## Prognoza pogody na dziś



## Pogoda na jutro



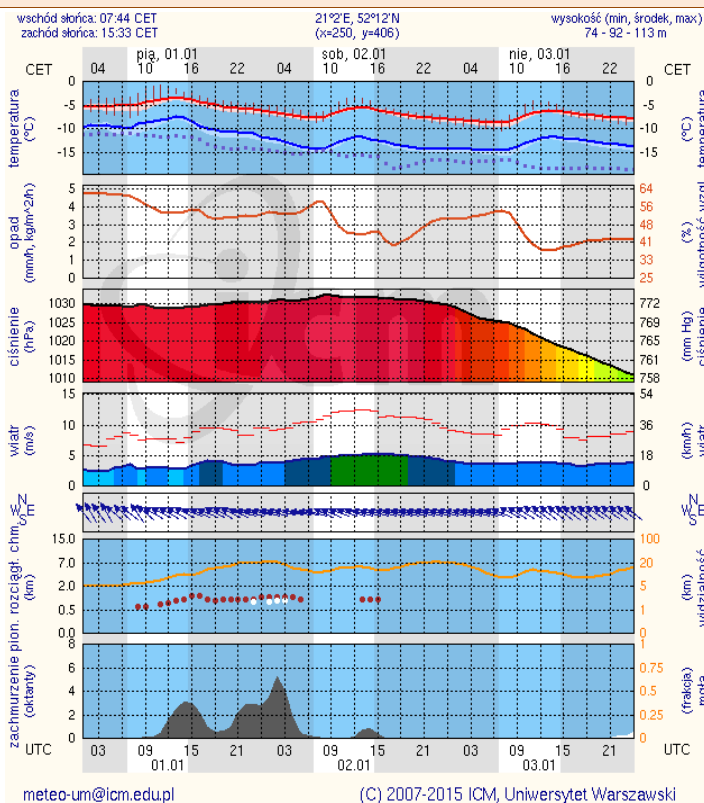
## Ostrzeżenia meteorologiczne

B R A K

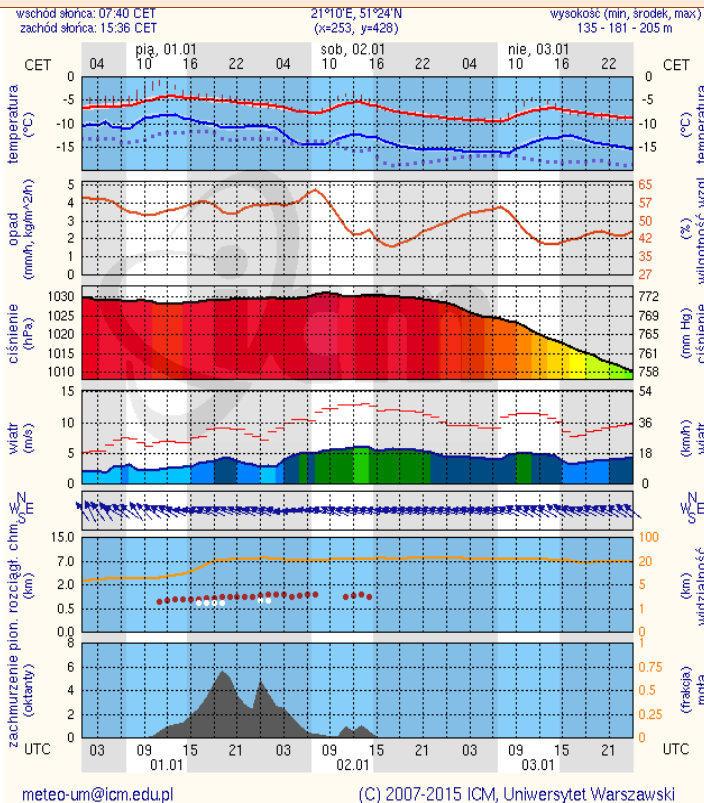
# METEOROGRAMY

## dla głównych miast województwa mazowieckiego:

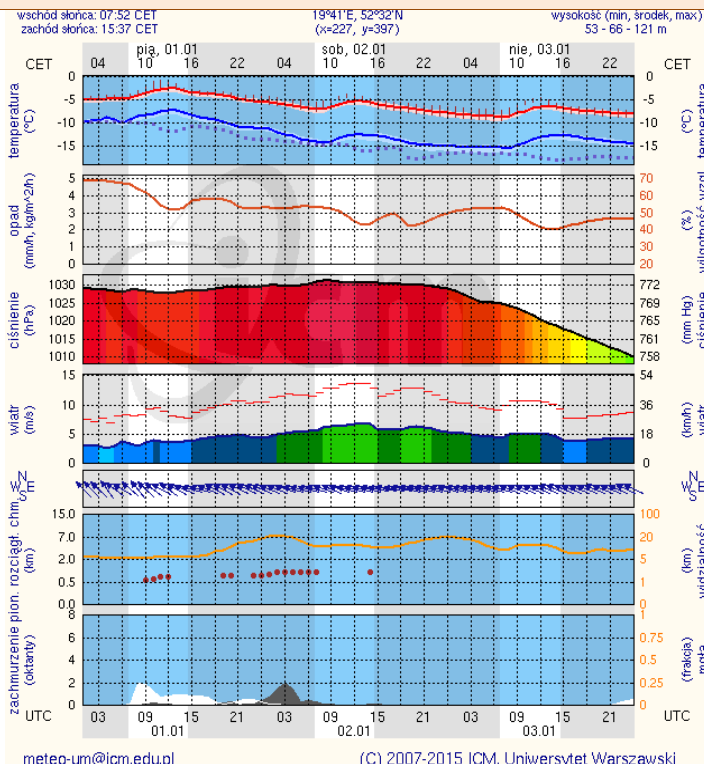
### Warszawa



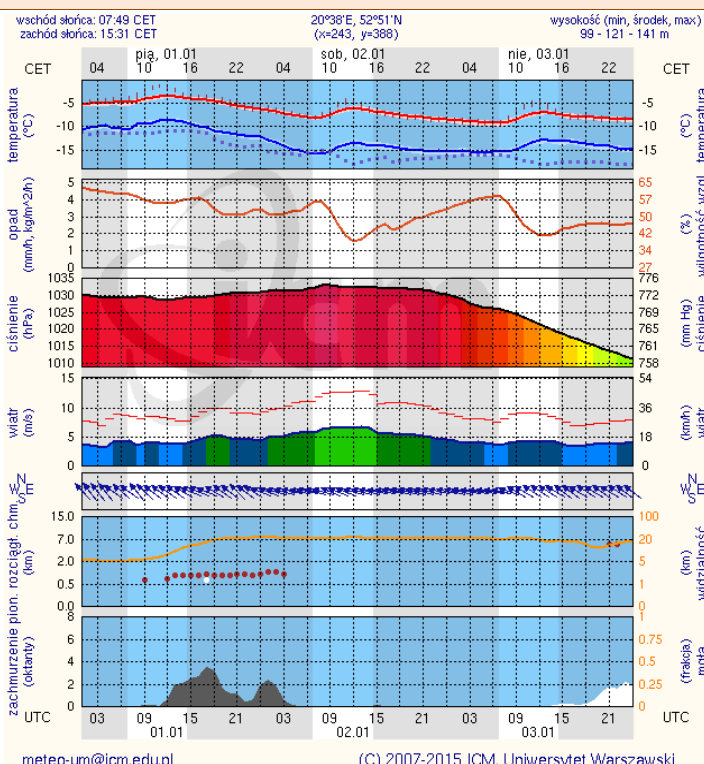
### Radom



### Płock

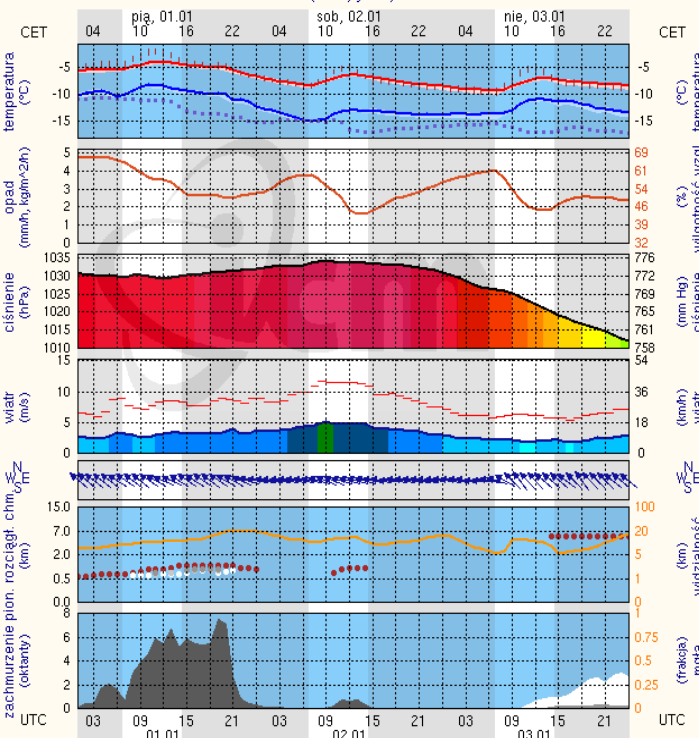


### Ciechanów



## Ostrołęka

wschód słońca: 07:47 CET zachód słońca: 15:26 CET 21°33'E, 53°3'N (x=258, y=382) wysokość (min, środek, max) 90 - 95 - 122 m

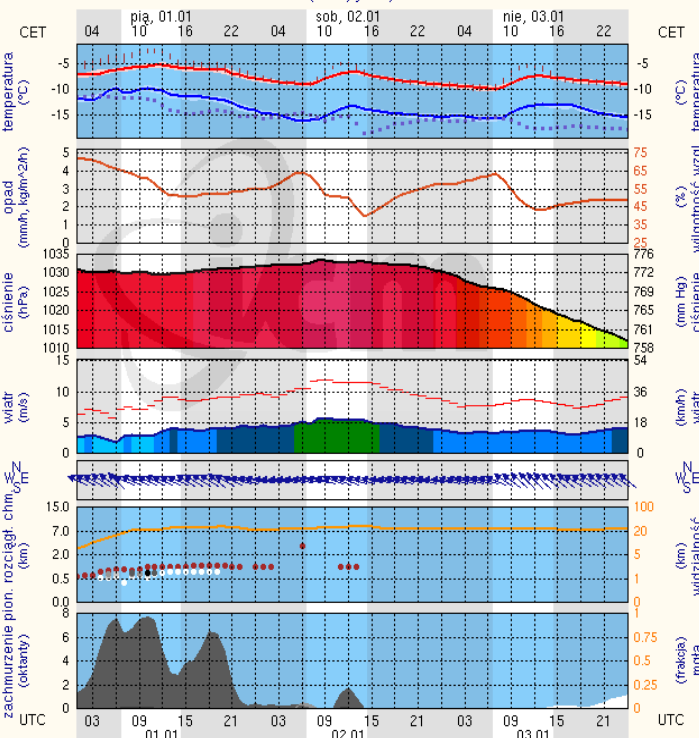


meteo-um@icm.edu.pl

(C) 2007-2015 ICM, Uniwersytet Warszawski

## Siedlce

wschód słońca: 07:39 CET zachód słońca: 15:28 CET 22°16'E, 52°10'N (x=271, y=406) wysokość (min, środek, max) 149 - 164 - 183 m



meteo-um@icm.edu.pl

(C) 2007-2015 ICM, Uniwersytet Warszawski