

**BIULETYN INFORMACYJNY NR 296/2015**  
za okres od 23.10.2015 r. godz. 8.00 do 24.10.2015 r. do godz. 8.00

sobota, 24.10.2015 r.

**Najważniejsze zdarzenia z minionej doby**



1. **Wygoda** (powiat piaseczyński) – śmiertelne potrącenie pieszego.

**ZESTAWIENIE DANYCH STATYSTYCZNYCH**  
za okres: 23.10 – 24.10.2015 r.

	<b>KOMENDA STOŁECZNA POLICJI</b>		<b>W analizowanym okresie</b>	<b>Od początku roku</b>
	1) Odnotowano wypadków	ogółem	<b>10</b>	<b>1866</b>
	2) Ofiary śmiertelne w wypadkach drogowych/ kolejowych/ lotniczych		<b>0/0/0</b>	<b>102/12/0</b>
	3) Osoby ranne w wypadkach drogowych/kolejowych/lotniczych		<b>13/0/0</b>	<b>2051/1/2</b>
	4) Utonięcia /wychłodzenia		<b>0/0</b>	<b>19/0</b>
	<b>KOMENDA WOJEWÓDZKA POLICJI</b>		<b>W analizowanym okresie</b>	<b>Od początku roku</b>
	1) Odnotowano wypadków	ogółem	<b>7</b>	<b>1723</b>
	2) Ofiary śmiertelne w wypadkach drogowych/ kolejowych/ lotniczych		<b>1/0/0</b>	<b>223/6/3</b>
	3) Osoby ranne w wypadkach drogowych/kolejowych/lotniczych		<b>7/0/0</b>	<b>2100/2/2</b>
	4) Utonięcia/wychłodzenia		<b>0/0</b>	<b>37/1</b>
	<b>KOMENDA WOJEWÓDZKA PAŃSTWOWEJ STRAŻY POŻARNEJ</b>		<b>W analizowanym okresie</b>	<b>Od początku roku</b>
	1) Liczba pożarów (w tym pożary traw)	ogółem	<b>25</b>	<b>24476</b>
	2) Ofiary śmiertelne w pożarach/zaczadzenia		<b>0/0</b>	<b>55/4</b>
	3) Osoby ranne w pożarach/zatrute CO		<b>0/0</b>	<b>359/11</b>
	<b>NADWIŚLAŃSKI ODDZIAŁ STRAŻY GRANICZNEJ</b>		<b>W dniu 23.10.2015 r.</b>	<b>Od początku roku</b>
	1) Ruch graniczny: schengen/ non-schengen	ogółem	<b>29730/11089</b>	<b>8508822/ 3681666</b>
	2) Złożone wnioski o nadanie statusu uchodźcy		<b>4</b>	<b>858</b>
	3) Cudzoziemcy, którym odmówiono wjazdu do RP/zatrzymano		<b>3/2</b>	<b>381/868</b>

UTONIĘCIA		WYCHŁODZENIA		ZATRUCIE CO od 01.10.2014 r.	
w ciągu doby	ogółem w roku	w ciągu doby	ogółem w roku	w ciągu doby	Ogółem
---	56	---	1	---	24

#### WYKAZ ZGROMADZEŃ PUBLICZNYCH, IMPREZ MASOWYCH I INNYCH WYDARZEŃ planowanych w dniu 24.10.2015 r.

Godziny imprezy	Rodzaj imprezy	Miejsce/Trasa	Organizator	Liczba uczestników	Uwagi
14.00-23.00	masowa artystyczno - rozrywkowa	al. Poniatowskiego 1, stadion i błonia stadionu PGE Narodowy	LIVE	do 58026	Verva Street Racing
	masowa artystyczno - rozrywkowa	ul. Łazienkowska 6a, hala Torwar I	Live Nation	do 7424	koncert zespołu Simply Red

## ZAGROŻENIA ŚRODOWISKA

Wyniki pomiarów zanieczyszczeń powietrza za minioną dobę [w  $\mu\text{g}/\text{m}^3$ ] na automatycznych stacjach WIOŚ w Warszawie

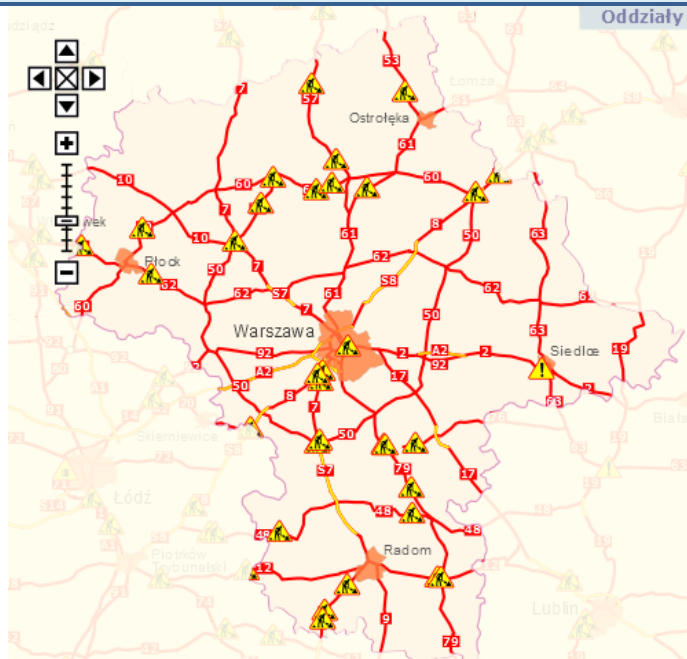
DATA	23-10-2015	<	>	Kalendarz	Prezentuj dane							
Stacja	PM 10		NO2		CO		O3		SO2-S1		SO2-S24	
	$\mu\text{g}/\text{m}^3$	% LV	$\mu\text{g}/\text{m}^3$	% LV	$\mu\text{g}/\text{m}^3$	% LV	$\mu\text{g}/\text{m}^3$	% LV	$\mu\text{g}/\text{m}^3$	% LV	$\mu\text{g}/\text{m}^3$	% LV
Belsk-IGFPAN			17.6	8.78	386	3.86	53.2	44.15	14.8	4.22	13.6	10.84
Granica-KPN			18.7	9.33			20	16.6	3.7	1.06	2.2	1.75
Legionowo-Zegrzyńska			14.1	7.03			50.2	41.66	6	1.71	4	3.19
Piastów-Pułaskiego			28.8	14.36			46.4	38.51	17.8	5.08	8.3	6.61
Płock-Reja	13.3	26.34	20.9	10.42	487	4.87			2.6	0.74	1.4	1.12
Płock-Gimnazjum			15.6	7.78	295	2.95	43.2	35.85	4.9	1.4	3.4	2.71
Radom-Tochtermana	21.2	41.98	25.4	12.67	596	5.96	39.5	32.78	10.2	2.91	4.1	3.27
Siedlce-Konarskiego	24.7	48.91	20.7	10.32	762	7.62	45.8	38.01	4.1	1.17	3.3	2.63
Warszawa-Komunikacyjna	28.1	55.64	63.2	31.52	1059	10.59						
Warszawa-Marszałkowska			31.6	15.76	1108	11.08						
Warszawa-Podleśna							45.3	37.59				
Warszawa-Targówek	17.6	34.85	46.2	23.04	434	4.34	31.2	25.89	57.9	16.52	17.5	13.94
Warszawa-Ursynów	16.5	32.67	30.9	15.41			39	32.37	6.5	1.85	5.1	4.06
Żyrardów-Roosevelta	13.6	26.93	19.4	9.68			51.3	42.57	4.6	1.31	2.7	2.15

#### Skala jakości powietrza

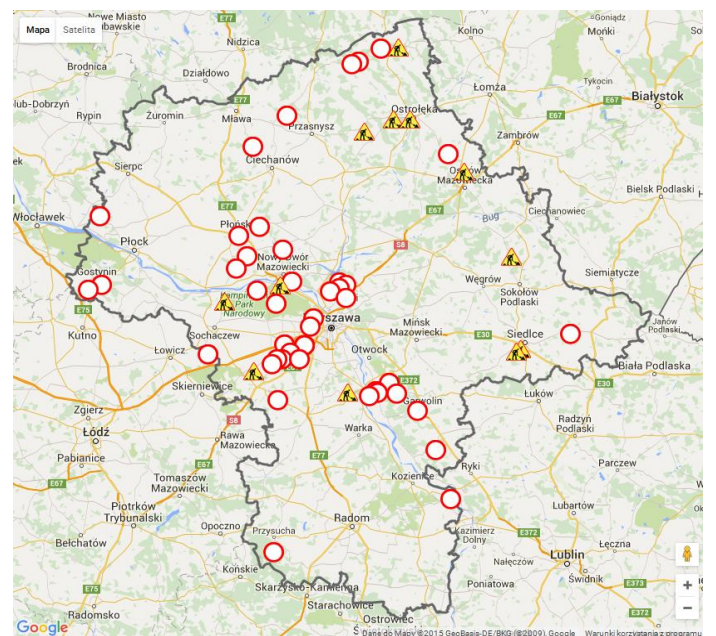
	PM10 - 1h	PM10 - 24h	NO <sub>2</sub> - 1h	CO - 8h	O <sub>3</sub> - 1h	O <sub>3</sub> - 8h	SO <sub>2</sub> - 1h	SO <sub>2</sub> - 24h
Bardzo dobry	0-20	0-20	0-40	0-2000	0-24	0-24	0-70	0-28
Dobry	20-60	20-60	40-120	2000-6000	24-72	24-72	70-210	28-80
Umiarkowany	60-100	60-100	120-200	6000-10000	72-120	72-120	210-350	80-100
Dostateczny	100-140	100-140	200-280	10000-140000	120-168	120-168	350-490	100-125
Zły	140-200	140-200	280-400	140000	168-240	168-240	490-700	125
Bardzo zły	>200	>200	>400		>240	>240	>700	

# Utrudnienia na drogach

## Drogi krajowe



## Drogi wojewódzkie

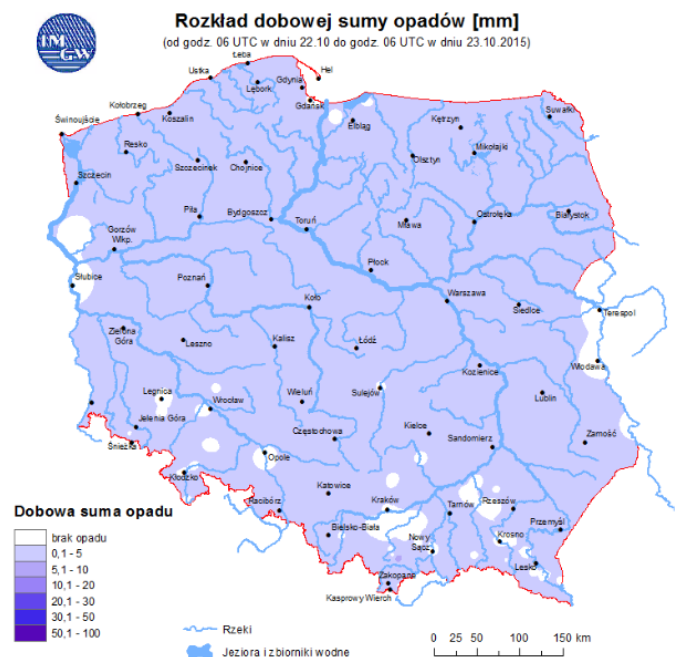


# INFORMACJE HYDROLOGICZNO - METEOROLOGICZNE

## Rozkład dobowej sumy opadów

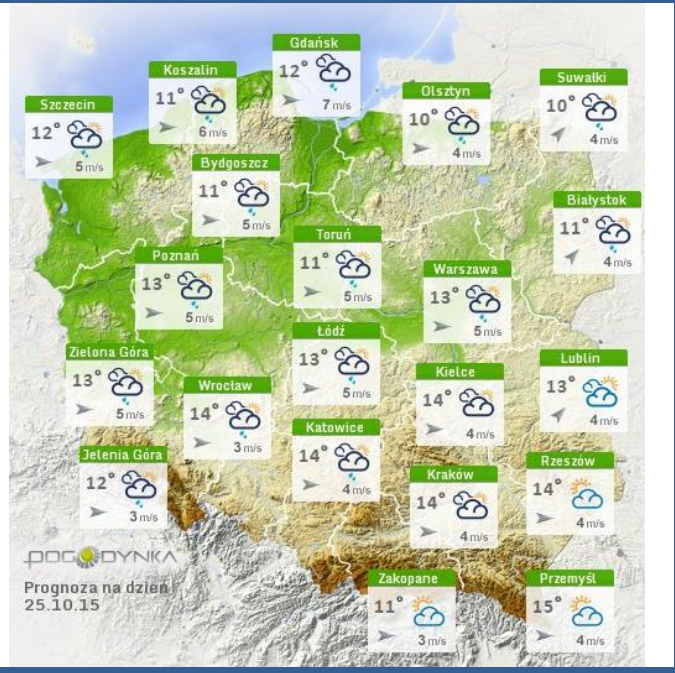
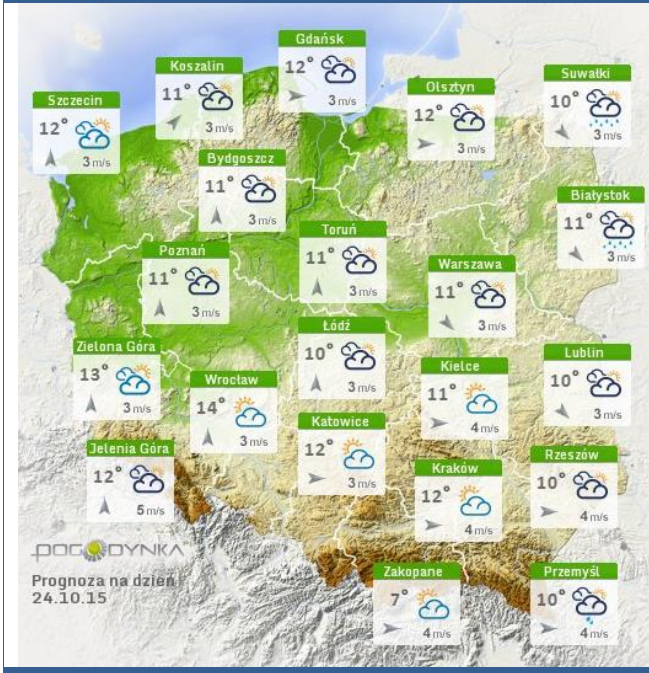


## Stan wody na głównych rzekach Polski



## Prognoza pogody na dziś

## Pogoda na jutro

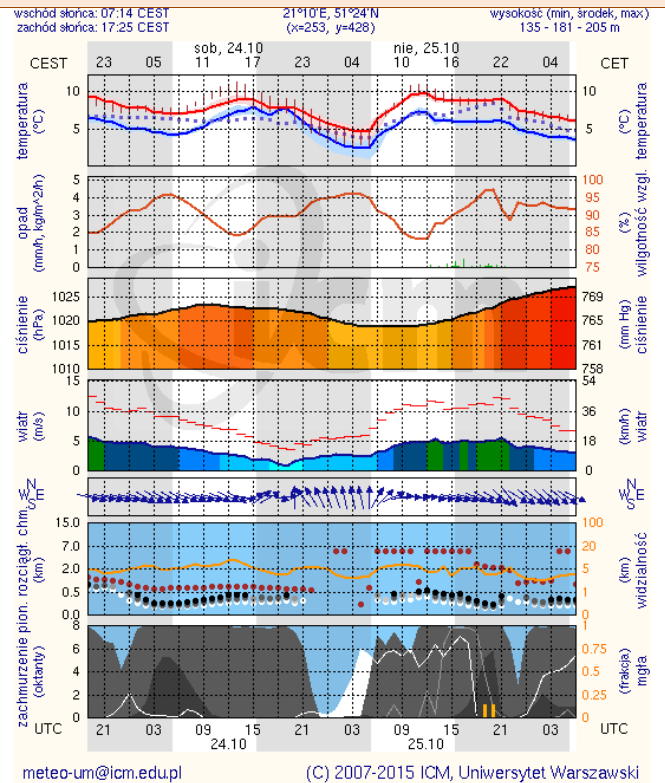
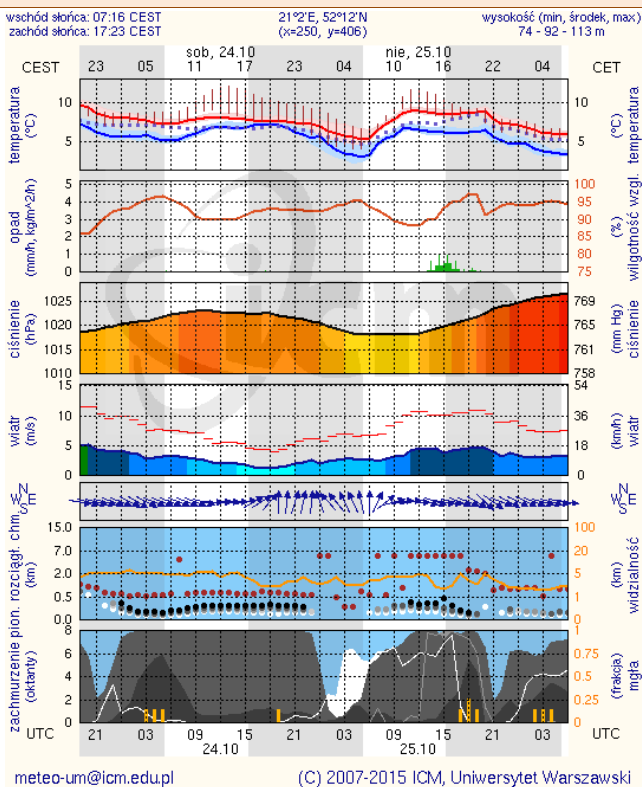


## METEOROGRAMY

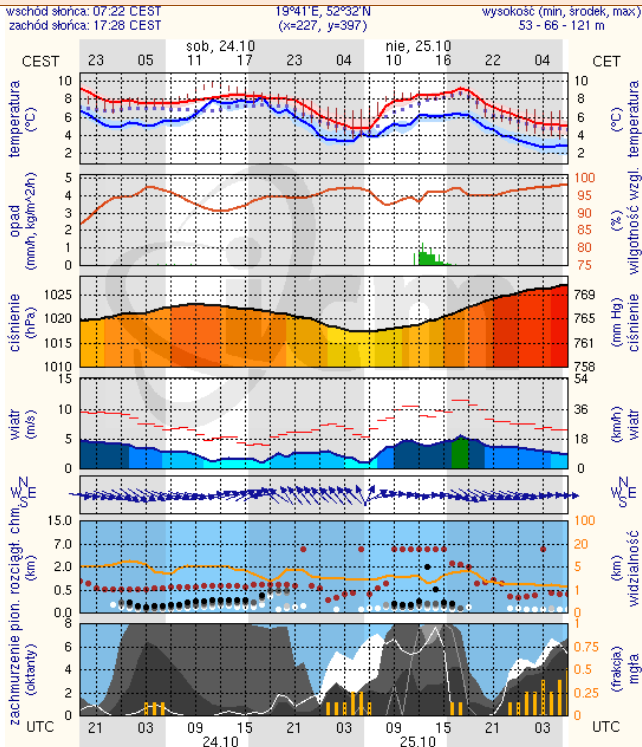
dla głównych miast województwa mazowieckiego:

### Warszawa

### Radom



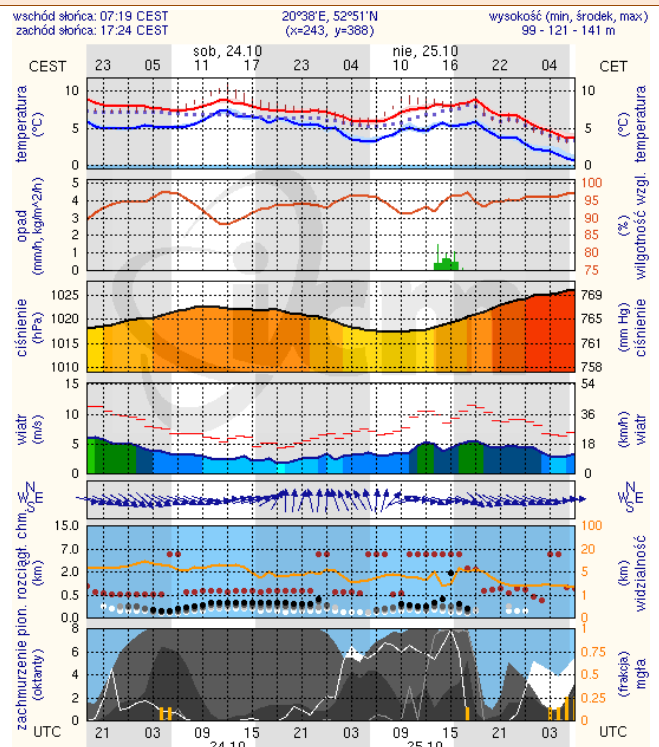
## Płock



meteo-um@icm.edu.pl

(C) 2007-2015 ICM, Uniwersytet Warszawski

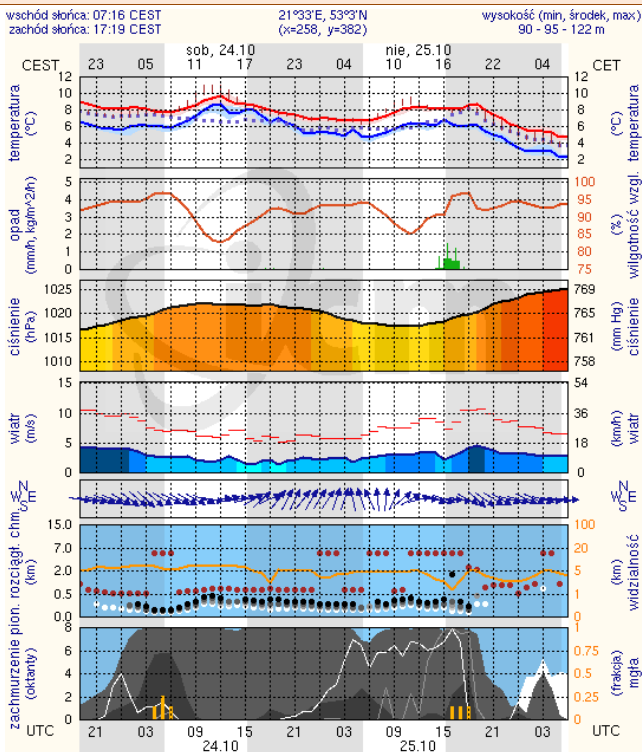
## Ciechanów



meteo-um@icm.edu.pl

(C) 2007-2015 ICM, Uniwersytet Warszawski

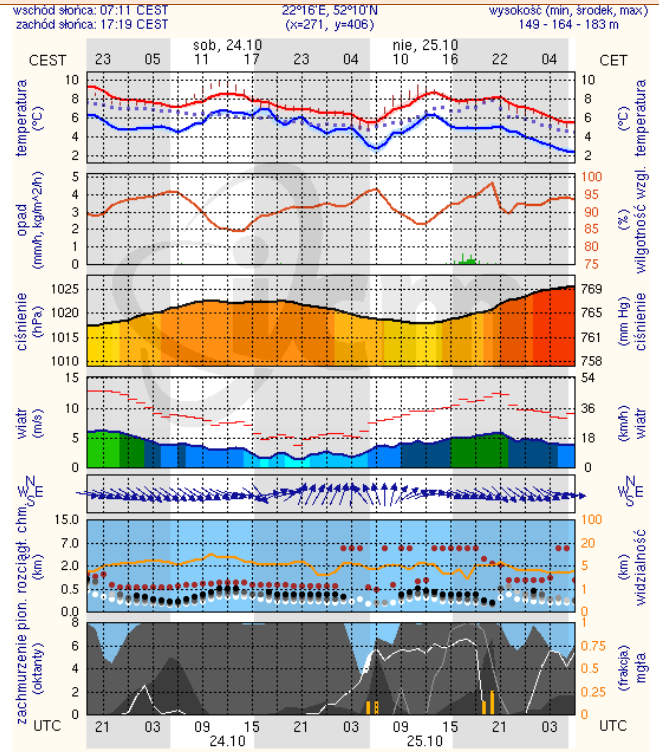
## Ostrołęka



meteo-um@icm.edu.pl

(C) 2007-2015 ICM, Uniwersytet Warszawski

## Siedlce



meteo-um@icm.edu.pl

(C) 2007-2015 ICM, Uniwersytet Warszawski