

BIULETYN INFORMACYJNY NR 223/2015
za okres od 11.08.2015 r. godz. 8.00 do 12.08.2015 r. do godz. 8.00


środa, 12.08.2015 r.

Najważniejsze zdarzenia z minionej doby



1. Ostrzeżenie meteorologiczne – upał/3.
2. PSE – ograniczenia w dystrybucji energii elektrycznej na terenie całego kraju.
3. Pruszków (powiat pruszkowski) A2 – wypadek z udziałem 4 pojazdów osobowych i 1 ciężarowego (1 osoba ranna).
4. Mszczonów (powiat żyrardowski) DK50 – wypadek z udziałem 2 pojazdów ciężarowych i 1 osobowego (2 osoby poniosły śmierć).
5. Płock – wypadek szybowca (2 osoby poniosły śmierć).
6. Wałsnów (powiat szydłowiecki) – wypadek 2 pojazdów ciężarowych (1 ofiara śmiertelna).

ZESTAWIENIE DANYCH STATYSTYCZNYCH
za okres: 11 – 12.08.2015 r.

	KOMENDA STOŁECZNA POLICJI		W analizowanym okresie	Od początku roku
	1) Odnotowano wypadków		8	1335
	2) Ofiary śmiertelne w wypadkach drogowych/ kolejowych/ lotniczych		0/0/0	74/9/0
	3) Osoby ranne w wypadkach drogowych/kolejowych/lotniczych		18/0/0	1492/1/1
	4) Utonięcia /wychłodzenia		0/0	13/0
	KOMENDA WOJEWÓDZKA POLICJI		W analizowanym okresie	Od początku roku
	1) Odnotowano wypadków	Ogółem	7	1169
	2) Ofiary śmiertelne w wypadkach drogowych/ kolejowych/ lotniczych		3/0/2	147/3/3
	3) Osoby ranne w wypadkach drogowych/kolejowych/lotniczych		7/0/0	1422/2/2
	4) Utonięcia/wychłodzenia		1/0	29/1
	KOMENDA WOJEWÓDZKA PAŃSTWOWEJ STRAŻY POŻARNEJ		W analizowanym okresie	Od początku roku
	1) Liczba pożarów (w tym pożary traw)	ogółem	153	18004
	2) Ofiary śmiertelne w pożarach/zaczadzenia		0/0	38/4
	3) Osoby ranne w pożarach/zatrute CO		1/0	267/11

UTONIĘCIA		WYCHŁODZENIA		ZATRUCIE CO od 01.10.2014 r.	
w ciągu doby	ogółem w roku	w ciągu doby	ogółem w roku	w ciągu doby	Ogółem
1	42	---	1	---	23

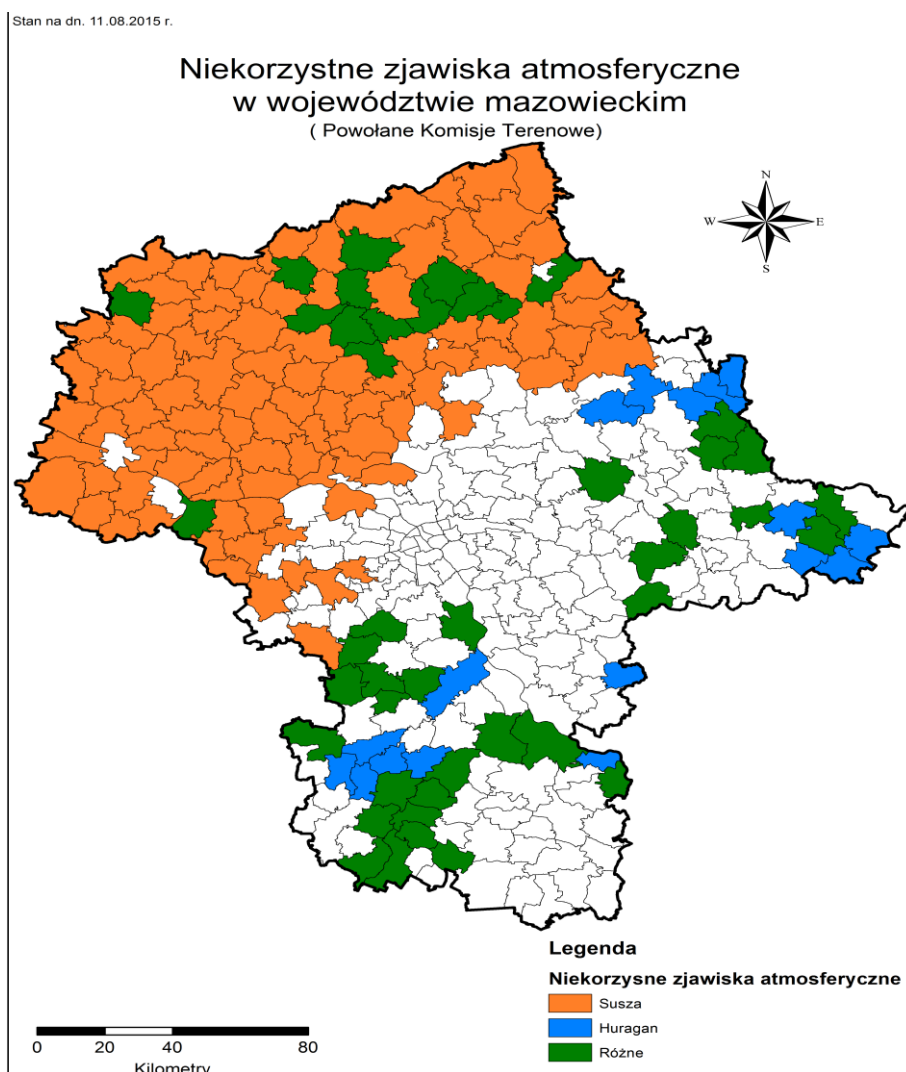
WYKAZ ZGROMADZEŃ PUBLICZNYCH, IMPREZ MASOWYCH I INNYCH WYDARZEŃ planowanych w dniu 12.08.2015 r.

Godziny imprezy	Rodzaj imprezy	Miejsce/Trasa	Organizator	Liczba osób	Uwagi
12.00-18.30	inne	ul. Brzeska 8, zbieg ulic Radzymińskiej i Białostockiej, ul. Siedlecka 24	Kościół Chrześcijański w Warszawie	-	spotkanie ewangelizacyjne
19.00-22.00	inne	ul. Siwca, błonia Stadionu Narodowego	Youngtimer Warsaw	20-150	spotkania miłośników zabytkowej motoryzacji, które mają na celu prezentację i propagowanie klasycznych aut

Na terenie województwa mazowieckiego powołano **116** komisji terenowych w **22** powiatach.

Szacunkowa liczba poszkodowanych gospodarstw zgłoszonych przez JST – **32534**

Szacunkowa ilość użytków rolnych dotkniętych suszą zgłoszonych przez JST – **276445 ha**



ZAGROŻENIA ŚRODOWISKA

Wyniki pomiarów zanieczyszczeń powietrza za minioną dobę [w $\mu\text{g}/\text{m}^3$] na automatycznych stacjach WIOŚ w Warszawie

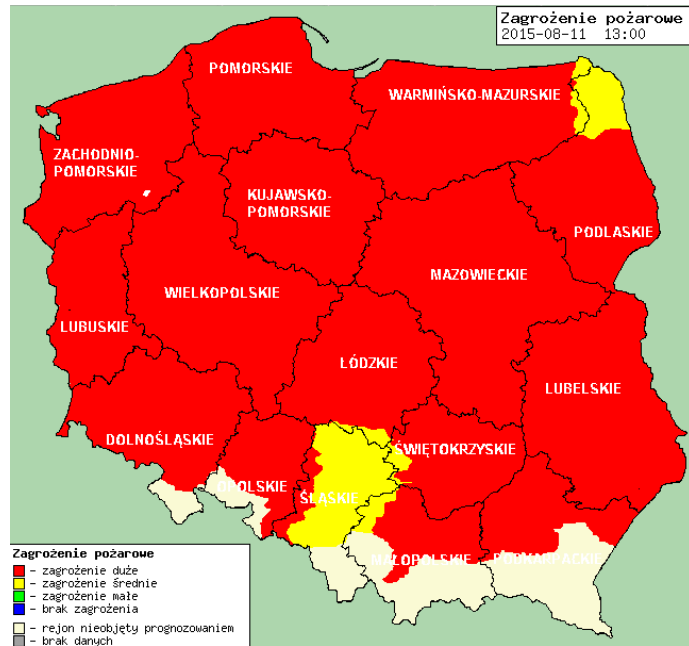
DATA		11-08-2015		<input type="button" value="Kalendarz"/> <input type="button" value="Prezentuj dane"/>								
Stacja	PM 10		NO2		CO		O3		SO2-S1		SO2-S24	
	$\mu\text{g}/\text{m}^3$	% LV	$\mu\text{g}/\text{m}^3$	% LV	$\mu\text{g}/\text{m}^3$	% LV	$\mu\text{g}/\text{m}^3$	% LV	$\mu\text{g}/\text{m}^3$	% LV	$\mu\text{g}/\text{m}^3$	% LV
Belsk-IGFPAN			21.8	10.87	412	4.12	158.9	131.87	7	2	5.1	4.06
Granica-KPN			10.8	5.39			130.4	108.22	4.4	1.26	2.3	1.83
Legionowo-Zegrzyńska			27.6	13.77			147.9	122.74	1.7	0.49	0.9	0.72
Piastów-Pułaskiego			117	58.35			166	137.76	5.7	1.63	1.3	1.04
Płock-Reja	24.1	47.72	72.5	36.16	598	5.98			12.4	3.54	3.5	2.79
Płock-Gimnazjum			29.3	14.61	352	3.52	113.6	94.27	59.1	16.86	9.4	7.49
Rado m-To chtemana			119.5	59.6	533	5.33	148.2	122.99	7	2	3.5	2.79
Siedlce-Konarskiego												
Warszawa-Ko munikacyjna	36.8	72.87	152.8	76.21	745	7.45						
Warszawa-Marszałkowska												
Warszawa-Podleśna							146.9	121.91				
Warszawa-Targówek	20.6	40.79	136.4	68.03	787	7.87	104.3	86.56	1.8	0.51	0.9	0.72
Warszawa-Ursynów	24.7	48.91	132	65.84			160.5	133.2	9.3	2.65	7.1	5.66
Żyrardów-Roosevelta	33.9	67.13	69.2	34.51			147.6	122.49	5.6	1.6	4.8	3.82

Skala jakości powietrza

	PM10 - 1h	PM10 - 24h	NO ₂ - 1h	CO - 8h	O ₃ - 1h	O ₃ - 8h	SO ₂ - 1h	SO ₂ - 24h
Bardzo dobry	0-20	0-20	0-40	0-2000	0-24	0-24	0-70	0-25
Dobry	20-60	20-60	40-120	2000-6000	24-72	24-72	70-210	25-50
Umiarkowany	60-100	60-100	120-200	6000-10000	72-120	72-120	210-350	50-100
Dostateczny	100-140	100-140	200-280	1000-14000	120-168	120-168	350-490	100-125
Zły	140-200	140-200	280-400	>14000	168-240	168-240	490-700	>125
Bardzo zły	>200	>200	>400		>240	>240	>700	

INFORMACJE HYDROLOGICZNO - METEOROLOGICZNE

Zagrożenie pożarowe lasów



Ostrzeżenia hydro/meteorologiczne

ZMIANA OSTRZEŻENIA Nr 52

Zjawisko: Upał
Stoień zagrożenia: 3



Biuro: Biuro Prognoz Meteorologicznych i Komercyjnych

Obszar: województwo mazowieckie

Ważność: od 2015-08-08 13:00:00 do 2015-08-15 20:00:00

Przebieg: Prognozuje się temperaturę maksymalną od 30°C do 36°C, temperatura minimalna od 17°C do 21°C.

Prawdopodobieństwo: 95%

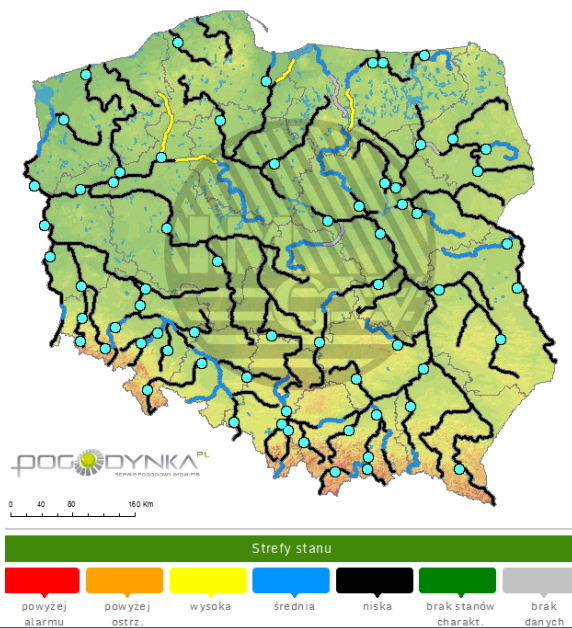
Uwagi: Zmiana dotyczy wydłużenia ważności Ostrzeżenia.

Czas wydania: 2015-08-08 11:51:00

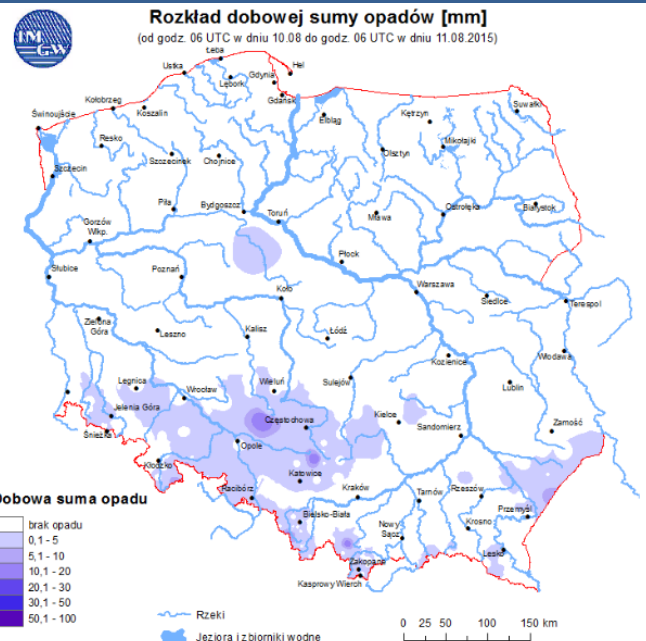
Synoptyk: Michał Jaworski

Stan wody na głównych rzekach Polski

Stan wody w rzekach 11.08.2015 godz. 06 UTC

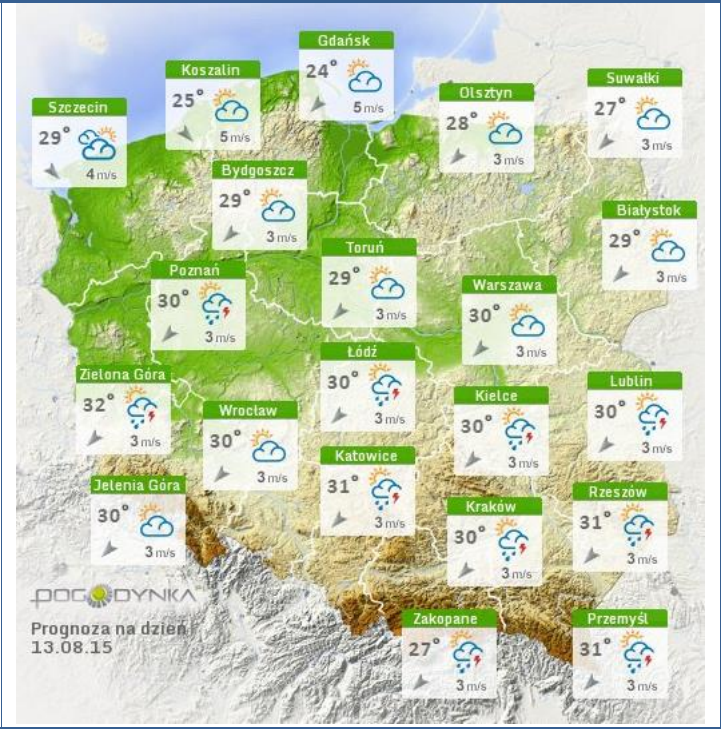
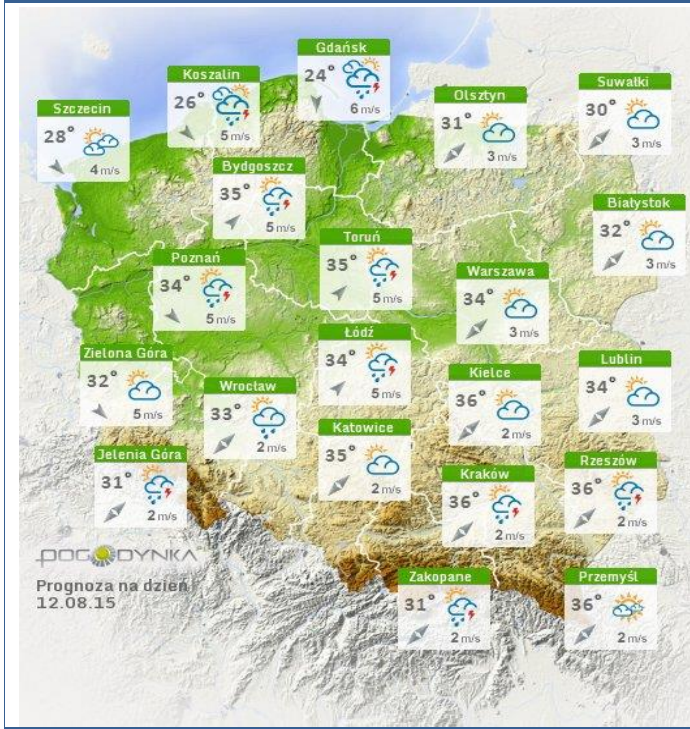


Rozkład dobowej sumy opadów



Prognoza pogody na dziś

Pogoda na jutro

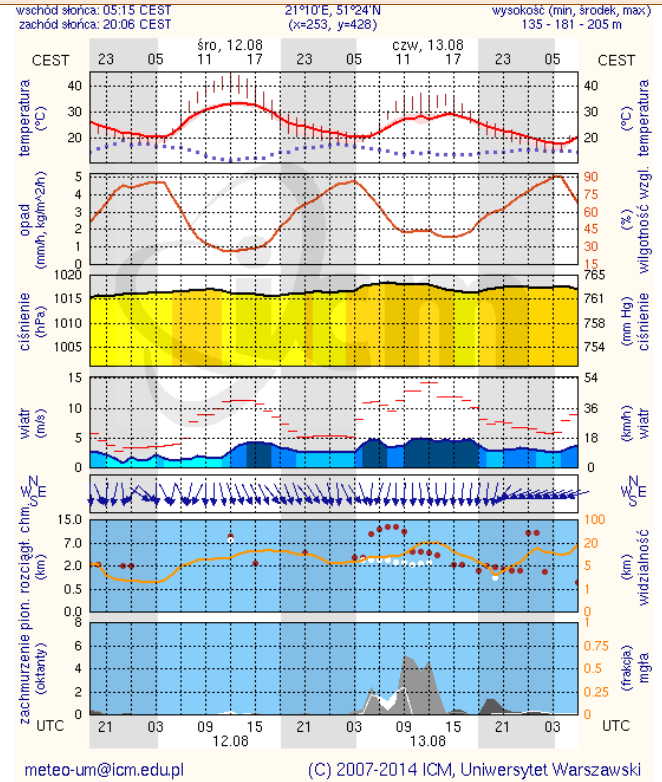
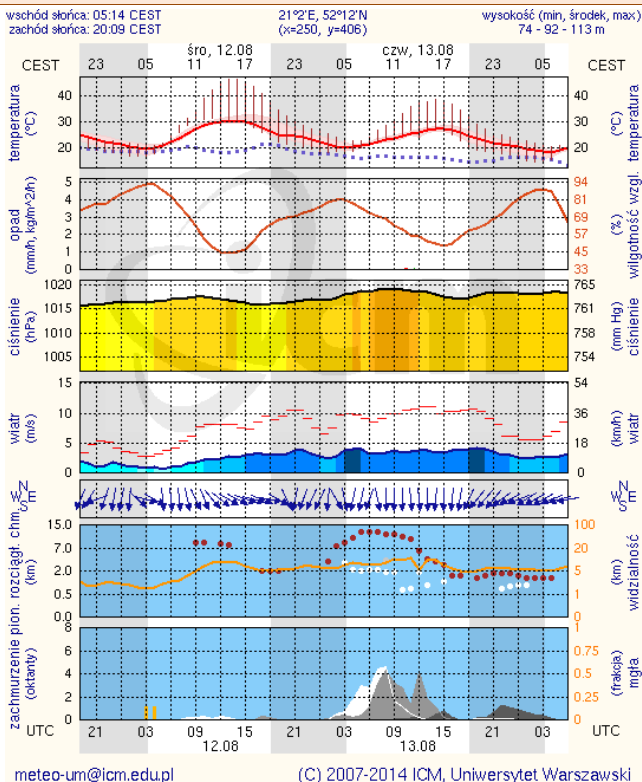


METEOROGRAMY

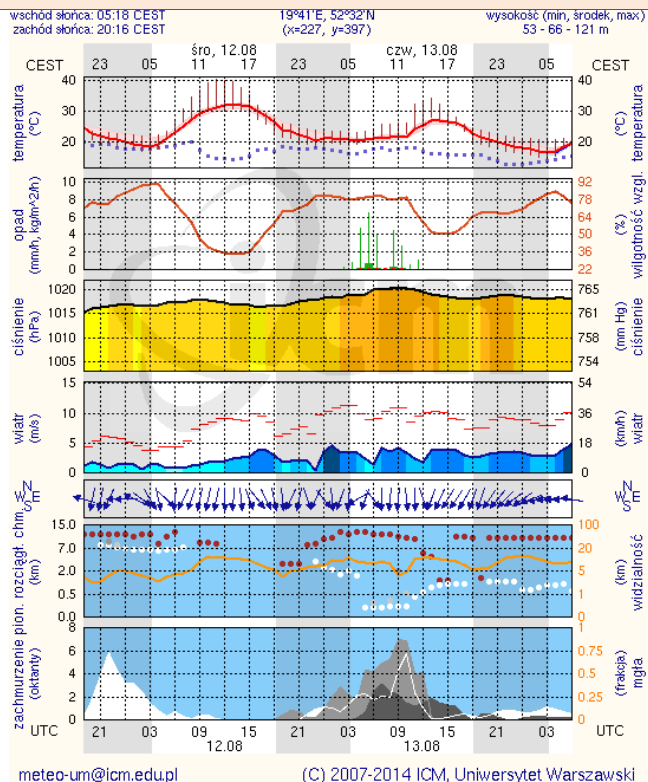
dla głównych miast województwa mazowieckiego:

Warszawa

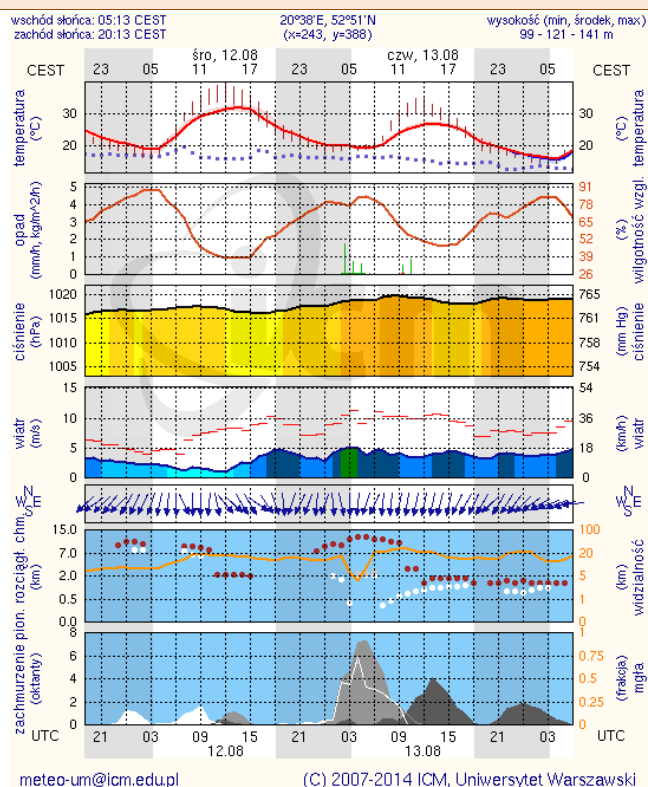
Radom



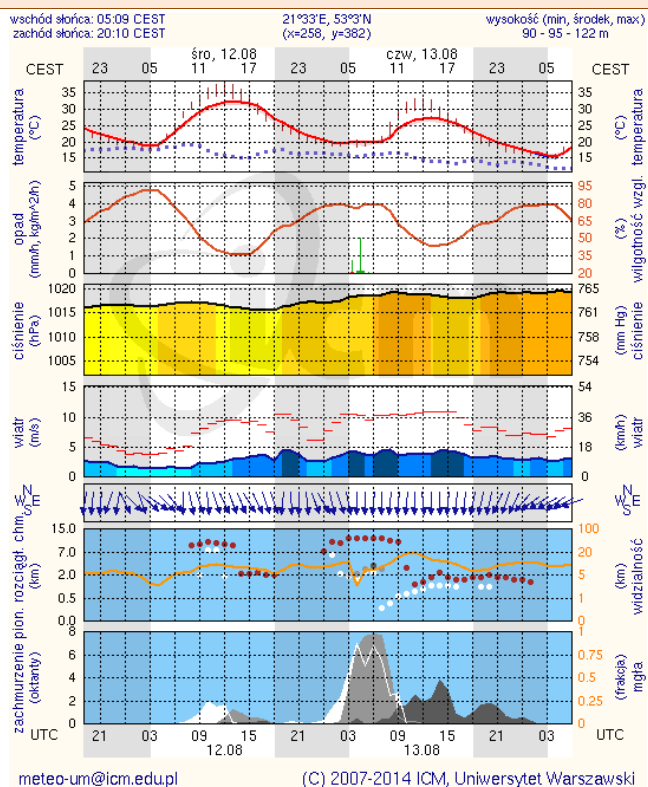
Płock



Ciechanów



Ostrołęka



Siedlce

