

**BIULETYN INFORMACYJNY NR 200/2015**  
za okres od 19.07.2015 r. godz. 8.00 do 20.07.2015 r. do godz. 8.00



poniedziałek, 20.07.2015 r.

**Najważniejsze zdarzenia z minionej doby**



1. woj. mazowieckie- front burzowy.
2. **Kleczkowo** (powiat ostrołęcki) – wypadek drogowy, jedna ofiara śmiertelna.
3. **Nowe Gagowo** (powiat sierpecki) – wypadek drogowy, jedna ofiara śmiertelna i trzy ranne.
4. **Gniazdowo** (powiat ostrowski) – wypadek drogowy, dwie ofiary śmiertelne i dwie ranne.
5. **Ciółkowo** (powiat płocki) – wypadek drogowy, dwie ofiary śmiertelne i jedna ranna.

**ZESTAWIENIE DANYCH STATYSTYCZNYCH**  
za okres: 19 – 20.07.2015 r.

	KOMENDA STOŁECZNA POLICJI		W analizowanym okresie	Od początku roku
	1) Odnotowano wypadków			4
2) Ofiary śmiertelne w wypadkach drogowych/ kolejowych/ lotniczych			0/0/0	68/7/0
3) Osoby ranne w wypadkach drogowych/kolejowych/lotniczych			8/0/0	1326/1/1
4) Utonięcia /wychłodzenia			0/0	5/0
	KOMENDA WOJEWÓDZKA POLICJI		W analizowanym okresie	Od początku roku
	1) Odnotowano wypadków	Ogółem	9	1031
2) Ofiary śmiertelne w wypadkach drogowych/ kolejowych/ lotniczych			6/0/0	126/3/1
3) Osoby ranne w wypadkach drogowych/kolejowych/lotniczych			21/0/0	1228/2/2
4) Utonięcia/wychłodzenia			0/0	22/1
	KOMENDA WOJEWÓDZKA PAŃSTWOWEJ STRAŻY POŻARNEJ		W analizowanym okresie	Od początku roku
	1) Liczba pożarów (w tym pożary traw)	ogółem	59	15750
2) Ofiary śmiertelne w pożarach/zaczadzenia			0/0	37/4
3) Osoby ranne w pożarach/zatrute CO			0/0	240/11

UTONIĘCIA		WYCHŁODZENIA		ZATRUCIE CO od 01.10.2014 r.	
w ciągu doby	ogółem w roku	w ciągu doby	ogółem w roku	w ciągu doby	Ogółem
---	27	---	1	---	23

WYKAZ ZGROMADZEŃ PUBLICZNYCH, IMPREZ MASOWYCH I INNYCH WYDARZEŃ planowanych w dniu 20.07.2015 r.

Godziny imprezy	Rodzaj imprezy	Miejsce/Trasa	Organizator	Liczba osób	Uwagi
8.00-17.00	zgromadzenie	ul. Jasna 26	Fundacja Paragraf	ok. 20	pikieta ph. "Stop bezprawiu i układom w sądach"

## ZAGROŻENIA ŚRODOWISKA

Wyniki pomiarów zanieczyszczeń powietrza za minioną dobę [w µg/m<sup>3</sup>] na automatycznych stacjach WIOŚ w Warszawie

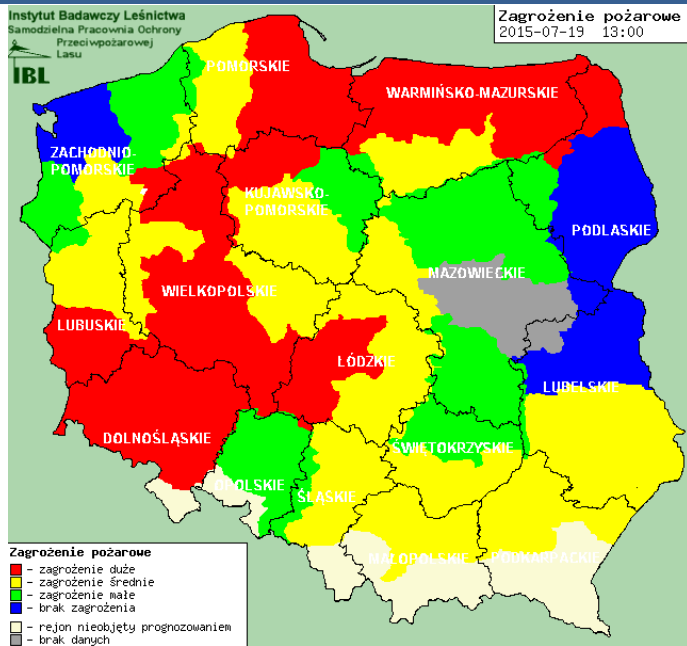
DATA	19-07-2015	<	>	Kalendarz	Prezentuj dane							
Stacja	PM10		NO2		CO		O3		SO2-S1		SO2-S24	
	µg/m <sup>3</sup>	% LV	µg/m <sup>3</sup>	% LV	µg/m <sup>3</sup>	% LV	µg/m <sup>3</sup>	% LV	µg/m <sup>3</sup>	% LV	µg/m <sup>3</sup>	% LV
Belsk-IGFPAN			14	6.98	310	3.1	117.3	97.34	26.4	7.53	7.4	5.9
Granica-KPN			8.1	4.04			109.7	91.04	5.1	1.46	1.9	1.51
Legionowo-Zegrzyńska			16.6	8.28			123.6	102.57	13.7	3.91	8.7	6.93
Piastów w-Pułaskiego			21	10.47			129.9	107.8	14.6	4.17	8.7	6.93
Płock-Reja	11.8	23.37	14	6.98	356	3.56			5.2	1.48	1.1	0.88
Płock-Gimnazjum			12.3	6.13	371	3.71	88.7	73.61	9.9	2.82	2.7	2.15
Radom-Tochtemana	19.9	39.41	23.2	11.57	394	3.94	110.5	91.7	2.7	0.77	1.7	1.35
Siedlce-Konarskiego	23.1	45.74	9.2	4.59	469	4.69	91.9	76.27	1.9	0.54	1.7	1.35
Warszawa-Komunikacyjna	30	59.41	80.3	40.05	511	5.11						
Warszawa-Marszałkowska			60.2	30.02	544	5.44						
Warszawa-Podleśna							107.8	89.46				
Warszawa-Targówek	14.3	28.32	18.8	9.38	570	5.7	98.7	81.91	1.8	0.51	0.7	0.56
Warszawa-Ursynów	15.2	30.1	20	9.98			117.2	97.26	16.6	4.74	8.3	6.61

### Skala jakości powietrza

	PM10 - 1h	PM10 - 24h	NO <sub>2</sub> - 1h	CO - 8h	O <sub>3</sub> - 1h	O <sub>3</sub> - 8h	SO <sub>2</sub> - 1h	SO <sub>2</sub> - 24h
<b>Bardzo dobry</b>	0-20	0-20	0-40	0-2000	0-24	0-24	0-70	0-25
<b>Dobry</b>	20-60	20-60	40-120	2000-6000	24-72	24-72	70-210	25-60
<b>Umiarkowany</b>	60-100	60-100	120-200	6000-10000	72-120	72-120	210-350	60-100
<b>Dostateczny</b>	100-140	100-140	200-280	10000-140000	120-168	120-168	350-490	100-125
<b>Zły</b>	140-200	140-200	280-400	>140000	168-240	168-240	490-700	>125
<b>Bardzo zły</b>	>200	>200	>400		>240	>240	>700	

# INFORMACJE HYDROLOGICZNO - METEOROLOGICZNE

## Zagrożenie pożarowe lasów



## Ostrzeżenia hydro/meteorologiczne

### OSTRZEŻENIE NR 49

Zjawisko: Silne burze z gradem  
Stopień zagrożenia: 2



Biuro: Biuro Prognoz Meteorologicznych i Komercyjnych

Obszar: województwo mazowieckie

Ważność: od 2015-07-19 17:00:00 do 2015-07-20 02:00:00

Przebieg: Prognozuje się wystąpienie silnych burz z opadami deszczu od 20 mm do 30 mm, lokalnie około 40 mm, oraz porywami wiatru do 100 km/h. Lokalnie opady gradu.

Prawdopodobieństwo: 80%

Uwagi: Brak.

Czas wydania: 2015-07-19 11:35:00

Synoptyk: Jakub Gawron

### OSTRZEŻENIE NR 47

Zjawisko: Upat  
Stopień zagrożenia: 1



Biuro: Biuro Prognoz Meteorologicznych i Komercyjnych

Obszar: województwo mazowieckie - subregion południowy

Ważność: od 2015-07-18 12:00:00 do 2015-07-19 20:00:00

Przebieg: Prognozuje się temperaturę maksymalną w dzień 18 i 19.07.2015 od 29°C do 32°C. Temperatura minimalna w nocy od 17°C do 18°C.

Prawdopodobieństwo: 90%

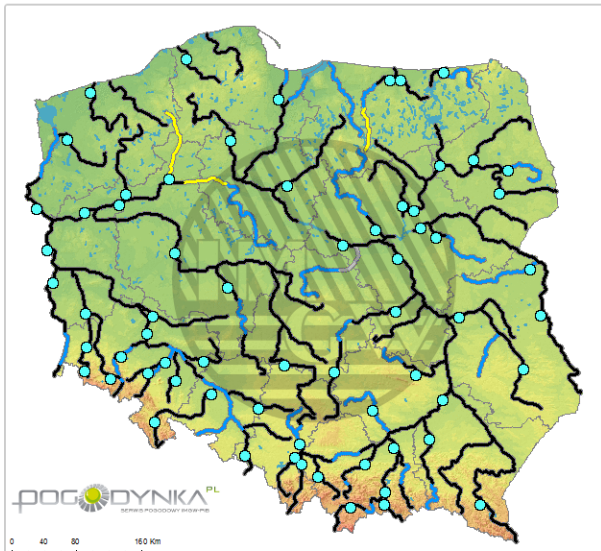
Uwagi: Brak.

Czas wydania: 2015-07-18 09:58:00

Synoptyk: Michał Jaworski

## Stan wody na głównych rzekach Polski

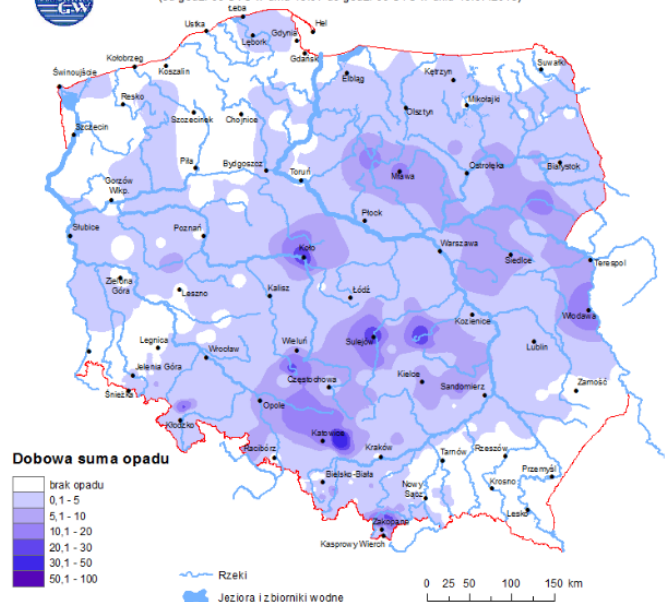
Stan wody w rzekach 19.07.2015 godz. 06 UTC



## Rozkład dobowej sumy opadów

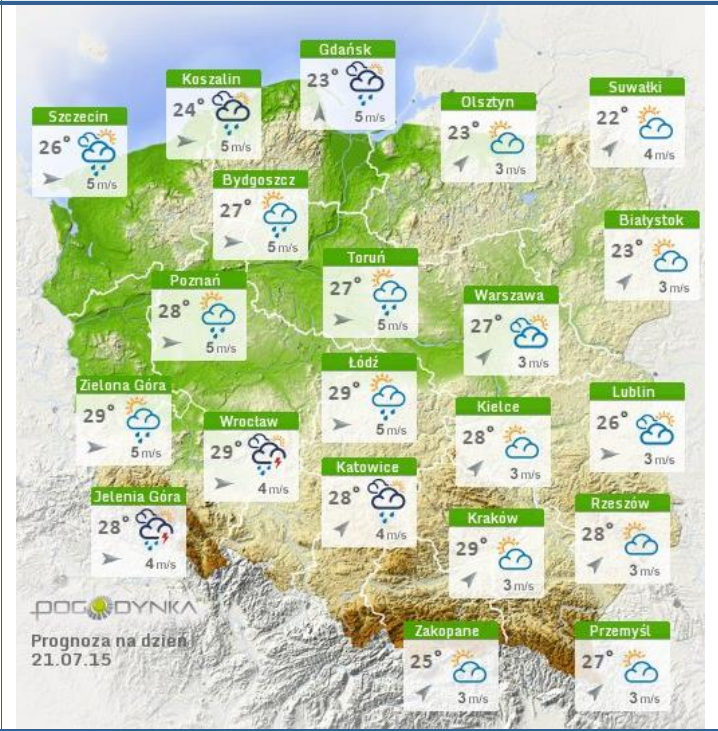
Rozkład dobowej sumy opadów [mm]

(od godz. 06 UTC w dniu 18.07 do godz. 06 UTC w dniu 19.07.2015)



## Prognoza pogody na dziś

## Pogoda na jutro

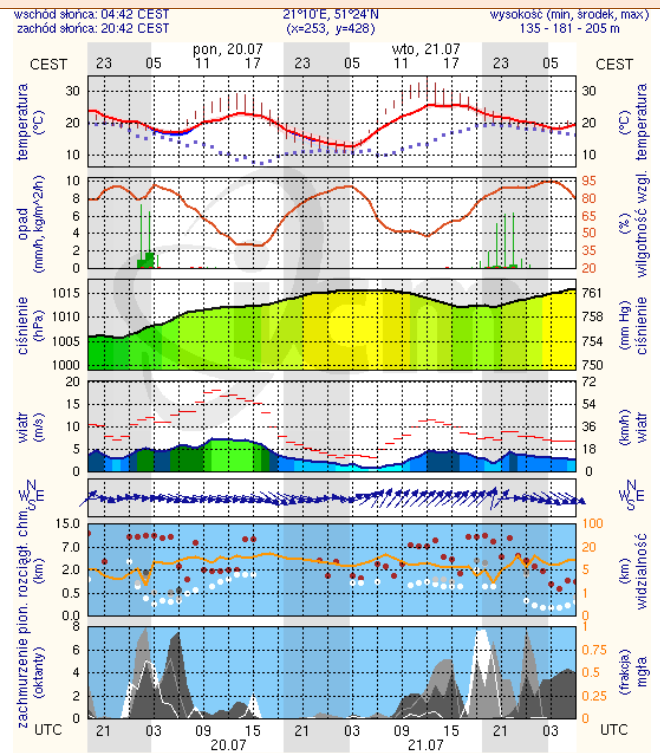
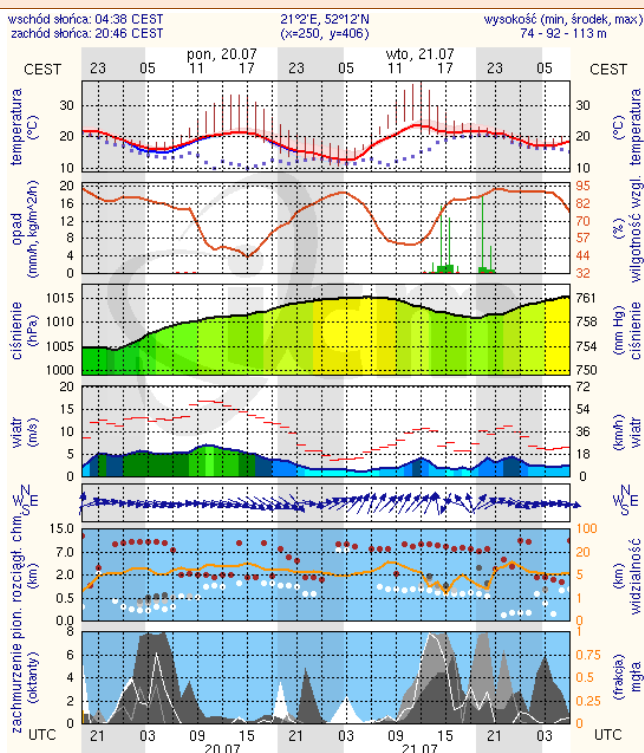


## METEOROGRAMY

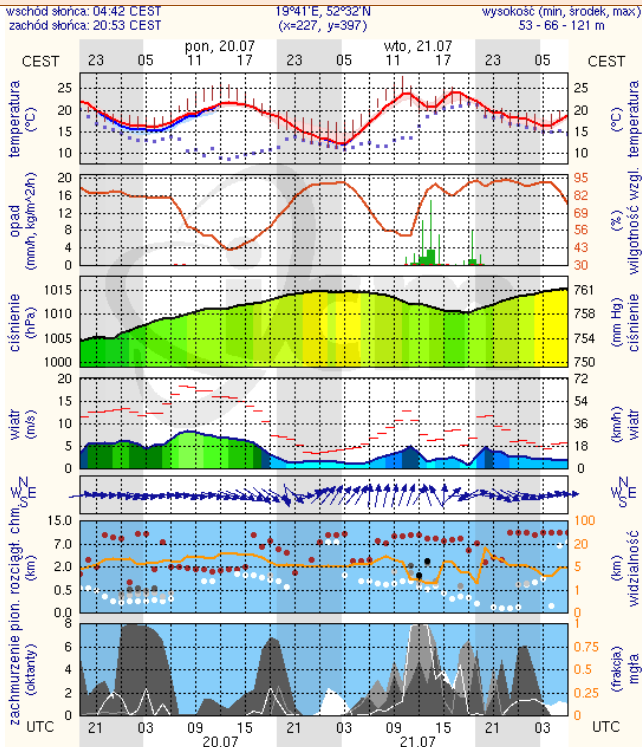
dla głównych miast województwa mazowieckiego:

### Warszawa

### Radom



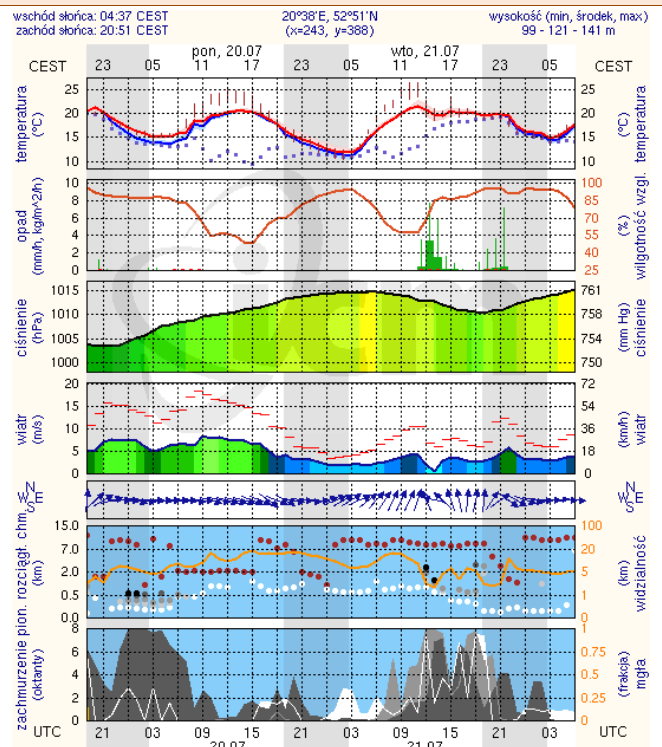
## Płock



meteo-um@icm.edu.pl

(C) 2007-2014 ICM, Uniwersytet Warszawski

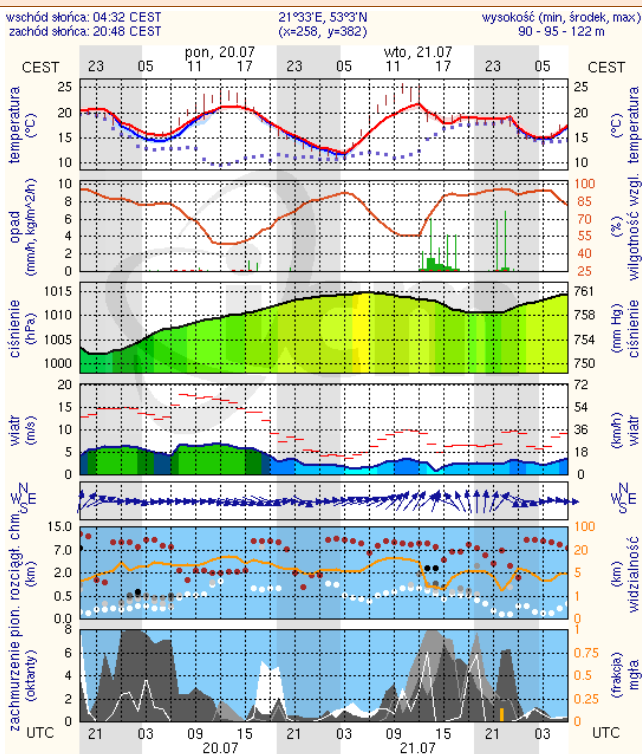
## Ciechanów



meteo-um@icm.edu.pl

(C) 2007-2014 ICM, Uniwersytet Warszawski

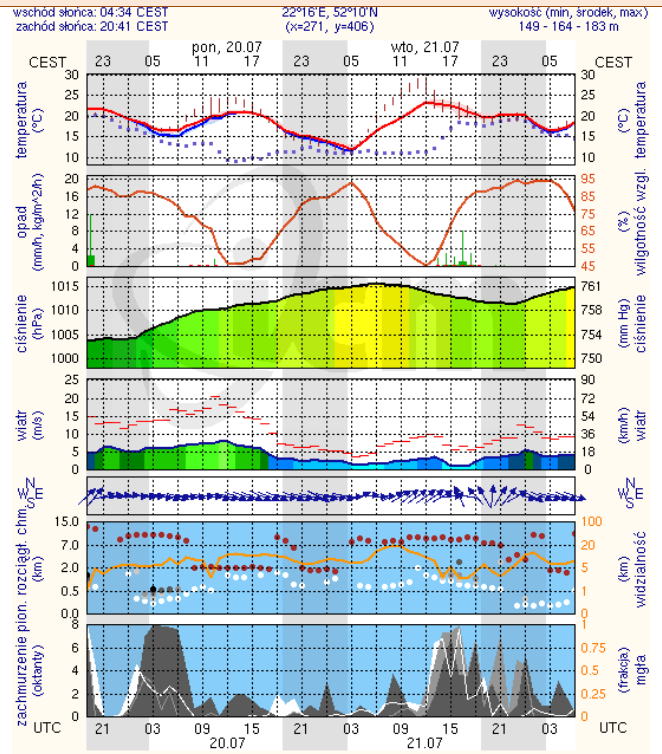
## Ostrołęka



meteo-um@icm.edu.pl

(C) 2007-2014 ICM, Uniwersytet Warszawski

## Siedlce



meteo-um@icm.edu.pl

(C) 2007-2014 ICM, Uniwersytet Warszawski