

**BIULETYN INFORMACYJNY NR 196/2015**  
za okres od 15.07.2015 r. godz. 8.00 do 16.07.2015 r. do godz. 8.00



czwartek, 15.07.2015 r.



**Najważniejsze zdarzenia z minionej doby**

1. Płock – zatrucie dopalaczami w Zakładzie Karnym.
2. Warszawa, Żuromin – zatrucie dopalaczami.
3. Kóźki (powiat łosicki) – blokada drogi DK19.

**ZESTAWIENIE DANYCH STATYSTYCZNYCH**  
za okres: 15 – 16.07.2015 r.

	KOMENDA STOŁECZNA POLICJI		W analizowanym okresie	Od początku roku
	1) Odnotowano wypadków			9
2) Ofiary śmiertelne w wypadkach drogowych/ kolejowych/ lotniczych			0/0/0	68/7/0
3) Osoby ranne w wypadkach drogowych/kolejowych/lotniczych			8/0/0	1292/1/0
4) Utonięcia /wychłodzenia			0/0	5/0
	KOMENDA WOJEWÓDZKA POLICJI		W analizowanym okresie	Od początku roku
	1) Odnotowano wypadków	Ogółem	5	1001
2) Ofiary śmiertelne w wypadkach drogowych/ kolejowych/ lotniczych			0/0/0	119/3/1
3) Osoby ranne w wypadkach drogowych/kolejowych/lotniczych			5/0/0	1184/2/2
4) Utonięcia/wychłodzenia			0/0	22/1
	KOMENDA WOJEWÓDZKA PAŃSTWOWEJ STRAŻY POŻARNEJ		W analizowanym okresie	Od początku roku
	1) Liczba pożarów (w tym pożary traw)	ogółem	51	15394
2) Ofiary śmiertelne w pożarach/zaczadzenia			0/0	37/4
3) Osoby ranne w pożarach/zatrute CO			2/0	235/11

UTONIĘCIA		WYCHŁODZENIA		ZATRUCIE CO od 01.10.2014 r.	
w ciągu doby	ogółem w roku	w ciągu doby	ogółem w roku	w ciągu doby	Ogółem
---	27	---	1	---	23

WYKAZ ZGROMADZEŃ PUBLICZNYCH, IMPREZ MASOWYCH I INNYCH WYDARZEŃ planowanych w dniu 16.07.2015 r.

Godziny imprezy	Rodzaj imprezy	Miejsce/Trasa	Organizator	Liczba osób	Uwagi
całodobowo	zgromadzenie	m. Kózki powiat łosicki - DK19	Producenci owoców miękkich	25	Przechodzenie przez przejście dla pieszych
8.00-17.00	zgromadzenie	ul. Jasna 26	Fundacja Paragraf	ok. 20	pikieta ph. "Stop bezprawiu i układom w sądach"
19.00-00.00	masowa sportowa	ul. Łazienkowska 3, Stadion Miejski Legii Warszawa	Legia Warszawa	29000	mecz piłki nożnej w ramach eliminacji Ligi Europy Legia Warszawa - FC Botosami/Spartaki Cchinwali
bdb	religijna	ul. Nowoursynowska 166 - kampus SGGW, bdb	Stowarzyszenie Parafiada	ok. 1000	27. Międzynarodowa Parafiada Dzieci i Młodzieży

## ZAGROŻENIA ŚRODOWISKA

Wyniki pomiarów zanieczyszczeń powietrza za minioną dobę [w µg/m<sup>3</sup>] na automatycznych stacjach WIOŚ w Warszawie

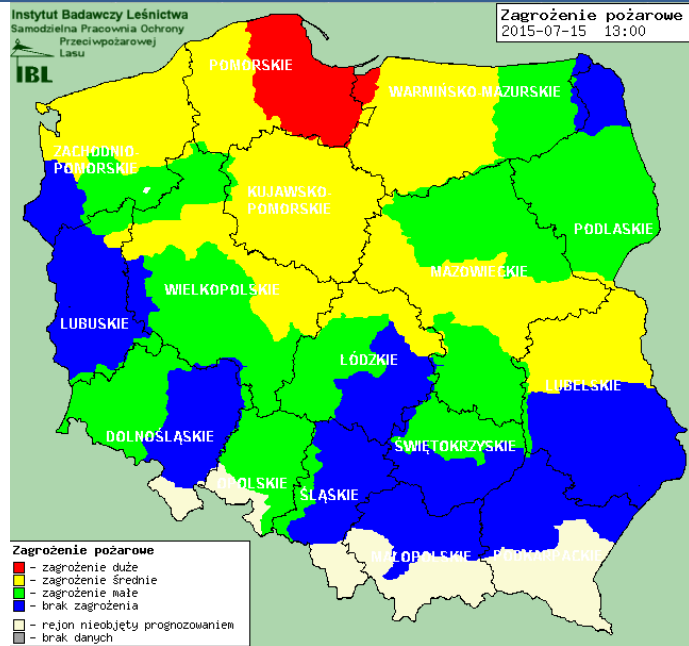
DATA	15-07-2015	<	>	Kalendarz	Prezentuj dane							
Stacja	PM 10		NO2		CO		O3		SO2-S1		SO2-S24	
	µg/m3	% LV	µg/m3	% LV	µg/m3	% LV	µg/m3	% LV	µg/m3	% LV	µg/m3	% LV
Belsk-IGFPAN			18.7	9.33	274	2.74	89.7	74.44	45.3	12.92	6.7	5.34
Granica-KPN			14.1	7.03			85	70.54	10.7	3.05	2.8	2.23
Legionowo-Ze grzyńska			32.3	16.11			91.3	75.77	10.5	3	7.9	6.29
Piastów-Pułańskie go			37.6	18.75			91.2	75.68	9.2	2.62	6.5	5.18
Płock-Reja	13.1	25.94	16.3	8.13					24.8	7.08	2.8	2.23
Płock-Gimnazjum			16.6	8.28	308	3.08	69.4	57.59	3.4	0.97	1.4	1.12
Radom-Tochtermana	17.8	35.25	48.4	24.14	438	4.38	76.9	63.82	2.5	0.71	1.4	1.12
Siedlce-Konarskiego	10.7	21.19	37.3	18.6	469	4.69	76.9	63.82	12.8	3.65	3.3	2.63
Warszawa-Komunikacyjna	40.1	79.41	99	49.38	694	6.94						
Warszawa-Marszałkowska												
Warszawa-Podlesna							84.7	70.29				
Warszawa-Targówek	15	29.7	43.7	21.8					1.6	0.46	1.1	0.88
Warszawa-Ursynów	16.6	32.87	36.5	18.2					8.8	2.51	6.8	5.42
Żyrardów-Roosevelta	15.8	31.29	35.1	17.51			82.5	68.46	9	2.57	7.2	5.74

### Skala jakości powietrza

	PM10 - 1h	PM10 - 24h	NO <sub>2</sub> - 1h	CO - 8h	O <sub>3</sub> - 1h	O <sub>3</sub> - 8h	SO <sub>2</sub> - 1h	SO <sub>2</sub> - 24h
Bardzo dobry	0-20	0-20	0-40	0-2000	0-24	0-24	0-70	0-25
Dobry	20-60	20-60	40-120	2000-6000	24-72	24-72	70-210	25-50
Umiarkowany	60-100	60-100	120-200	6000-10000	72-120	72-120	210-350	50-100
Dostateczny	100-140	100-140	200-280	10000-14000	120-168	120-168	350-490	100-125
Zły	140-200	140-200	280-400	>14000	168-240	168-240	490-700	>125
Bardzo zły	>200	>200	>400		>240	>240	>700	

# INFORMACJE HYDROLOGICZNO - METEOROLOGICZNE

## Zagrożenie pożarowe lasów



## Ostrzeżenia hydro/meteorologiczne

**BRAK**

## Stan wody na głównych rzekach Polski

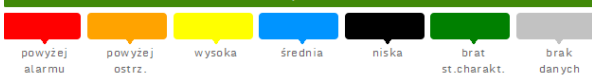
Stan wody w rzekach 15.07.2015 godz. 06 UTC



POC DYNKA PL  
OPRACOWANIE

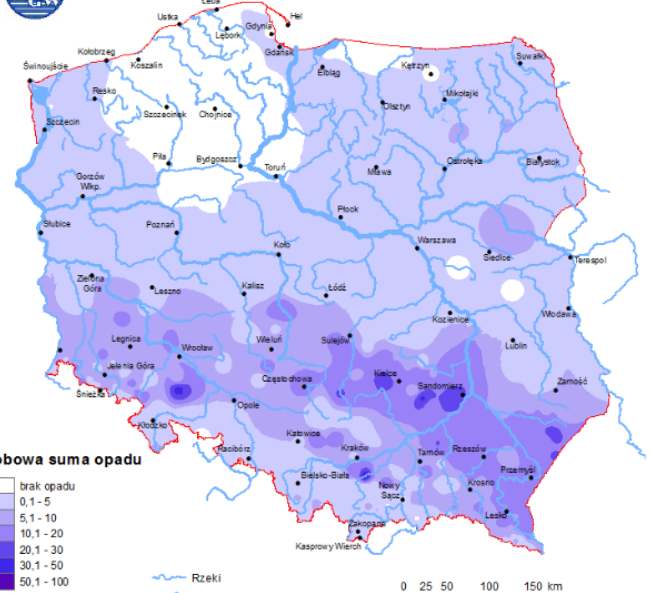
0 40 80 160 km

Strefy stanu

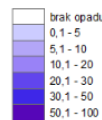


## Rozkład dobowej sumy opadów

Rozkład dobowej sumy opadów [mm]  
(od godz. 06 UTC w dniu 14.07 do godz. 06 UTC w dniu 15.07.2015)



Dobowa suma opadu



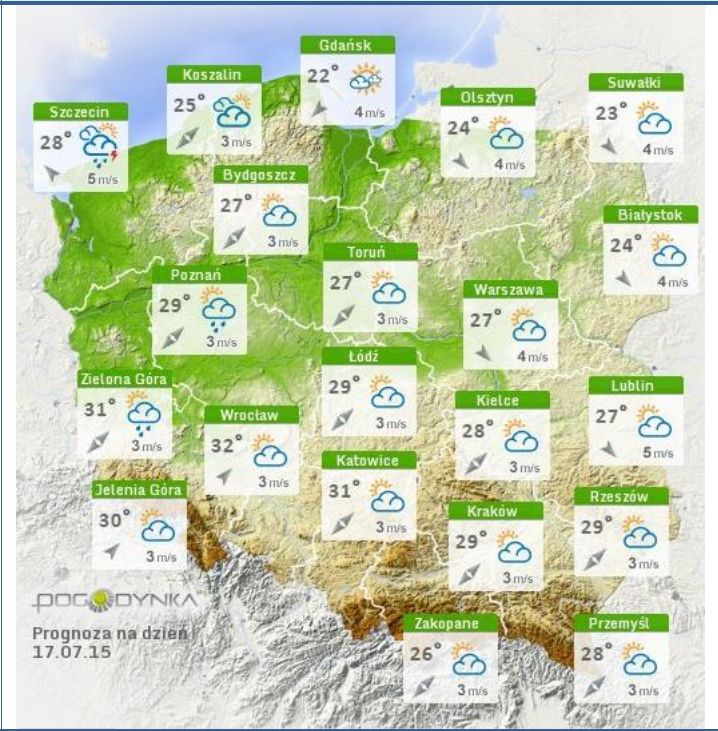
Rzeki

Jeziora i zbiorniki wodne

0 25 50 100 150 km

## Prognoza pogody na dziś

## Pogoda na jutro

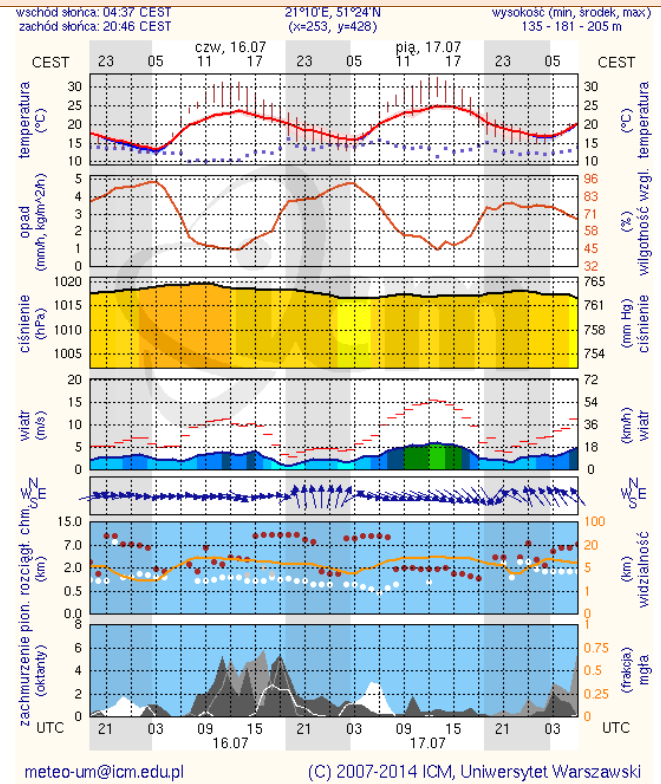
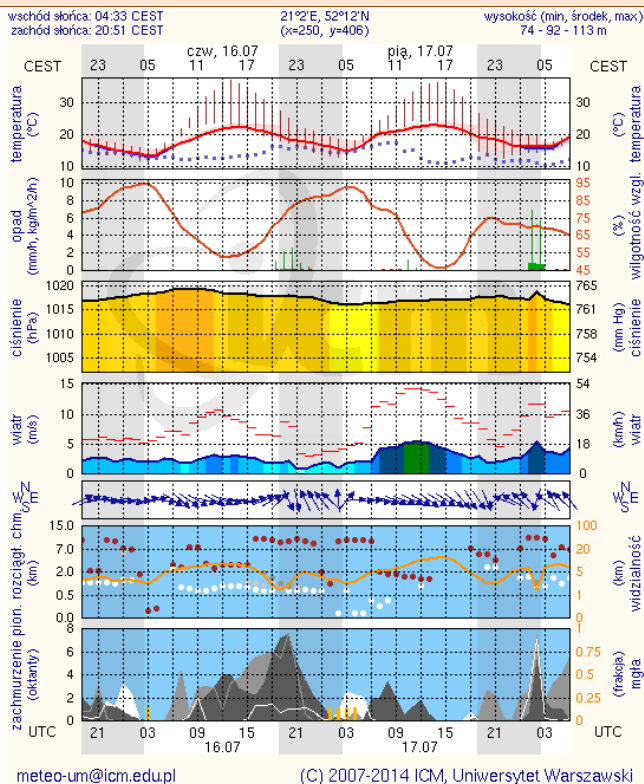


## METEOROGRAMY

dla głównych miast województwa mazowieckiego:

### Warszawa

### Radom

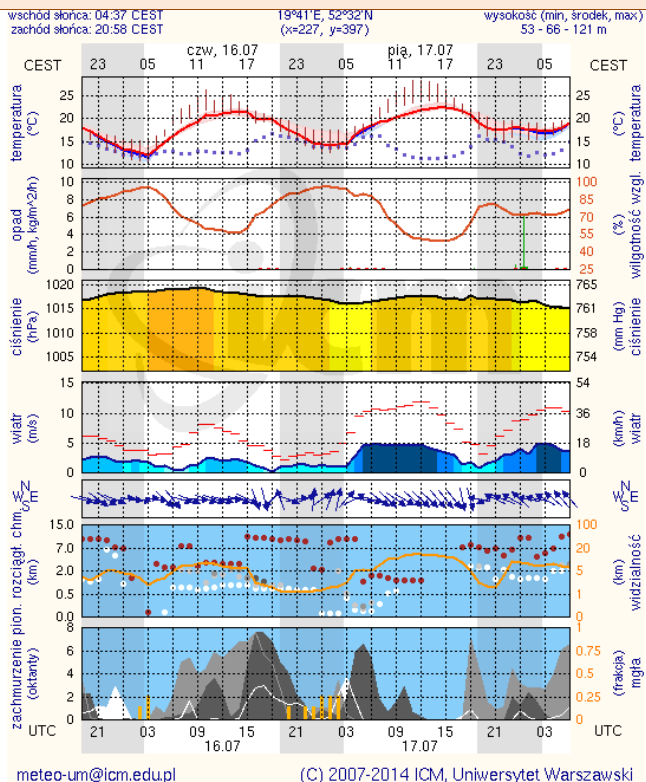


WOJEWÓDZKIE CENTRUM ZARZĄDZANIA KRYZYSOWEGO

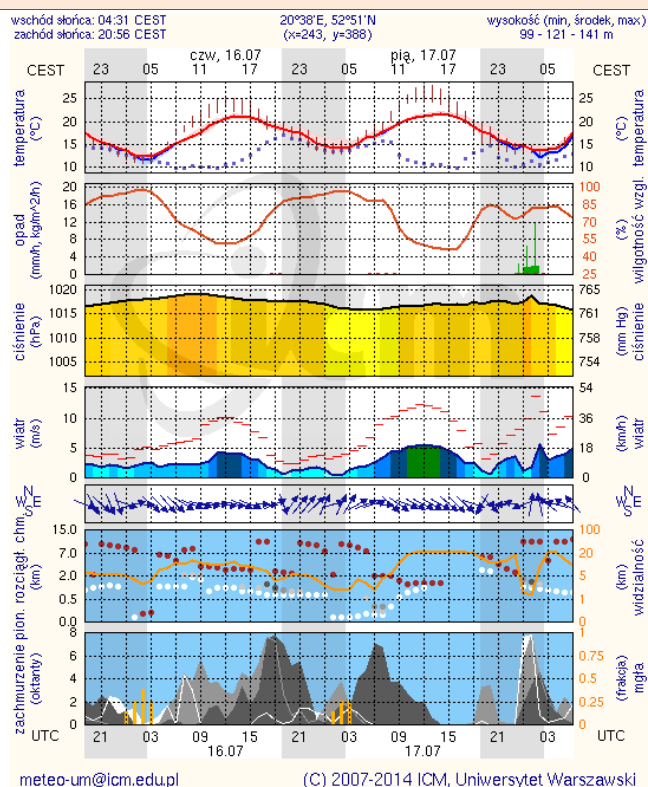
Plac Bankowy 3/5, 00-950 Warszawa, tel.: (22) 595-13-00; 595-13-01; 987; fax.: (22) 620-19-40; 695-63-53;

[www.mazowieckie.pl](http://www.mazowieckie.pl)

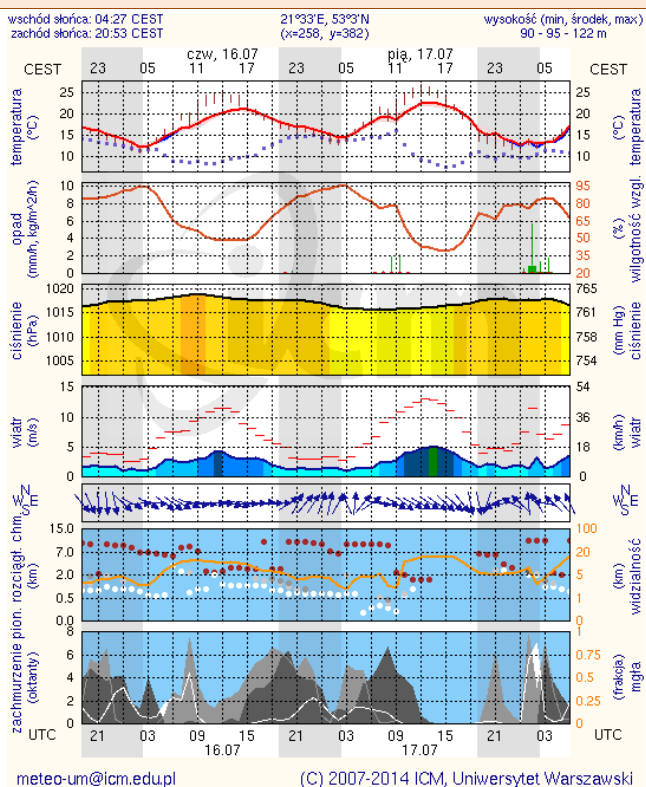
## Płock



## Ciechanów



## Ostrołęka



## Siedlce

