

**BIULETYN INFORMACYJNY NR 195/2015**  
za okres od 14.07.2015 r. godz. 8.00 do 15.07.2015 r. do godz. 8.00




środa, 14.07.2015 r.



**Najważniejsze zdarzenia z minionej doby**

1. Warszawa - wyciek gazu ziemnego z gazociągu.
2. Płock- podejrzenie zatrucia dopalaczami w Zakładzie Karnym.

**ZESTAWIENIE DANYCH STATYSTYCZNYCH**  
za okres: 14 – 15.07.2015 r.

	KOMENDA STOŁECZNA POLICJI		W analizowanym okresie	Od początku roku
	1) Odnotowano wypadków			9
2) Ofiary śmiertelne w wypadkach drogowych/ kolejowych/ lotniczych			0/0/0	68/7/0
3) Osoby ranne w wypadkach drogowych/kolejowych/lotniczych			11/0/0	1284/1/0
4) Utonięcia /wychłodzenia			0/0	5/0
	KOMENDA WOJEWÓDZKA POLICJI		W analizowanym okresie	Od początku roku
	1) Odnotowano wypadków	Ogółem	6	996
2) Ofiary śmiertelne w wypadkach drogowych/ kolejowych/ lotniczych			0/0/0	119/3/1
3) Osoby ranne w wypadkach drogowych/kolejowych/lotniczych			8/0/0	1179/2/2
4) Utonięcia/wychłodzenia			0/0	22/1
	KOMENDA WOJEWÓDZKA PAŃSTWOWEJ STRAŻY POŻARNEJ		W analizowanym okresie	Od początku roku
	1) Liczba pożarów (w tym pożary traw)	ogółem	33	15343
2) Ofiary śmiertelne w pożarach/zaczadzenia			0/0	37/4
3) Osoby ranne w pożarach/zatrute CO			0/0	233/11

UTONIĘCIA		WYCHŁODZENIA		ZATRUCIE CO od 01.10.2014 r.	
w ciągu doby	ogółem w roku	w ciągu doby	ogółem w roku	w ciągu doby	Ogółem
---	27	---	1	---	23

WYKAZ ZGROMADZEŃ PUBLICZNYCH, IMPREZ MASOWYCH I INNYCH WYDARZEŃ planowanych w dniu 15.07.2015 r.

Godziny imprezy	Rodzaj imprezy	Miejsce/Trasa	Organizator	Liczba osób	Uwagi
8.00-17.00	zgromadzenie	ul. Jasna 26	Fundacja Paragraf	ok. 20	pikieta ph. "Stop bezprawiu i układow w sądach"
całodobowo	zgromadzenie	m. Kózki powiat łosicki - DK19	Producenci owoców miękkich	bd	Przechodzenie przez przejście dla pieszych
21.00-24.00	rozrywkowa	skwer Willyego Brandta	Muzeum Historii Żydów Polskich	ok. 200	projekcje filmowe organizowane w ramach Filmowej Stolicy Lata
bdb	religijna	ul. Nowoursynowska 166 - kampus SGGW, bdb	Stowrzenie Parafiada	ok. 1000	27. Międzynarodowa Parafiada Dzieci i Młodzieży

## ZAGROŻENIA ŚRODOWISKA

Wyniki pomiarów zanieczyszczeń powietrza za minioną dobę [w µg/m<sup>3</sup>] na automatycznych stacjach WIOŚ w Warszawie

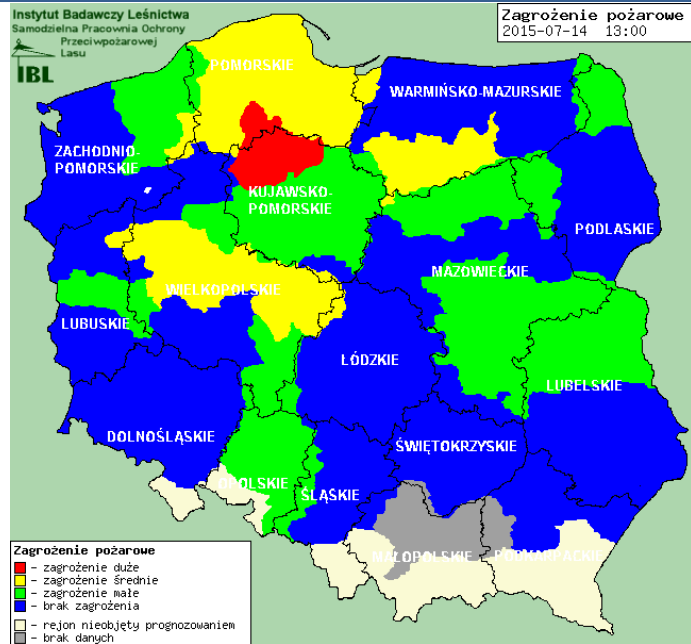
DATA	14-07-2015		< > Kalendarz		Prezentuj dane							
Stacja	PM10		NO2		CO		O3		SO2-S1		SO2-S24	
	µg/m3	% LV	µg/m3	% LV	µg/m3	% LV	µg/m3	% LV	µg/m3	% LV	µg/m3	% LV
Belsk-IGFPAN			7.5	3.74	359	3.59	87.5	72.61	5.4	1.54	4.2	3.35
Granica-KPN			8.7	4.34			85.3	70.79	13.6	3.88	3.6	2.87
Legionowo-Zegrzyńska			33.4	16.66			88.8	73.69	16.1	4.59	8.4	6.69
Piastów-Puławskiego			27.5	13.72			93.5	77.59	11	3.14	6.2	4.94
Płock-Reja	15.5	30.69	22.2	11.07	611	6.11			1.4	0.4	0.6	0.48
Płock-Gimnazjum			24.5	12.22	385	3.85	71.5	59.34	5	1.43	2.1	1.67
Radom-Tochtermana	15.4	30.5	28.2	14.06	431	4.31	71.1	59	1.6	0.46	1.1	0.88
Siedlce-Konarskiego	13.2	26.14	22.3	11.12	444	4.44	77.5	64.32	3.2	0.91	2	1.59
Warszawa-Komunikacyjna	36.3	71.88	103.5	51.62	635	6.35						
Warszawa-Marszałkowska												
Warszawa-Podleśna							82.3	68.3				
Warszawa-Targówek	15	29.7	48.7	24.29	503	5.03	55.3	45.89	1.9	0.54	1.2	0.96
Warszawa-Ursynów	14.5	28.71	32.3	16.11					9.6	2.74	7.5	5.98
Żyrardów-Roosevelta	14.9	29.5	12.1	6.03			91.5	75.93	8.2	2.34	5.8	4.62

### Skala jakości powietrza

	PM10 - 1h	PM10 - 24h	NO <sub>2</sub> - 1h	CO - 8h	O <sub>3</sub> - 1h	O <sub>3</sub> - 8h	SO <sub>2</sub> - 1h	SO <sub>2</sub> - 24h
	0-20	0-20	0-40	0-2000	0-24	0-24	0-70	0-25
Bardzo dobry	0-20	0-20	0-40	0-2000	0-24	0-24	0-70	0-25
Dobry	20-60	20-60	40-120	2000-6000	24-72	24-72	70-210	25-60
Umiarkowany	60-100	60-100	120-200	6000-10000	72-120	72-120	210-350	60-100
Dostateczny	100-140	100-140	200-280	10000-14000	120-168	120-168	350-490	100-125
Zły	140-200	140-200	280-400	>14000	168-240	168-240	490-700	>125
Bardzo zły	>200	>200	>400		>240	>240	>700	

# INFORMACJE HYDROLOGICZNO - METEOROLOGICZNE

## Zagrożenie pożarowe lasów

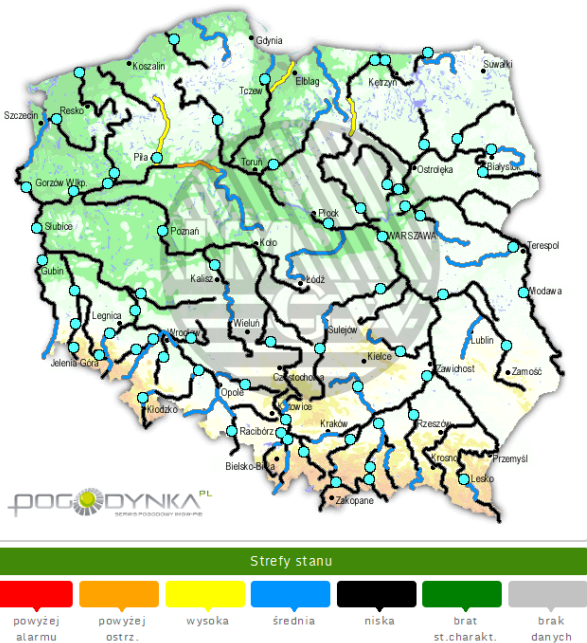


## Ostrzeżenia hydro/meteorologiczne

**BRAK**

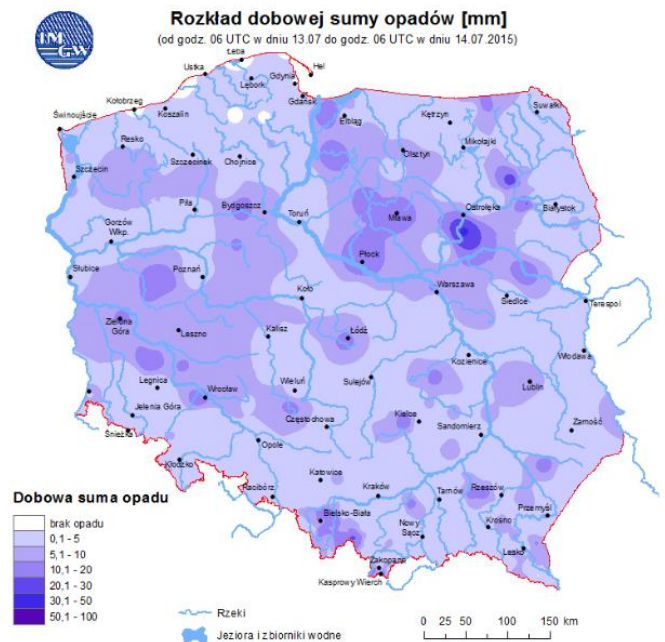
## Stan wody na głównych rzekach Polski

Stan wody w rzekach 14.07.2015 godz. 06 UTC



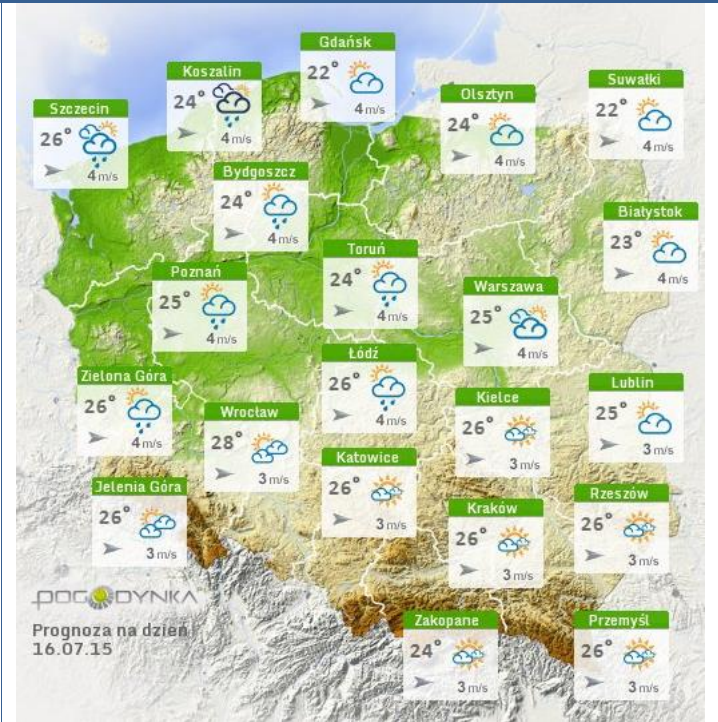
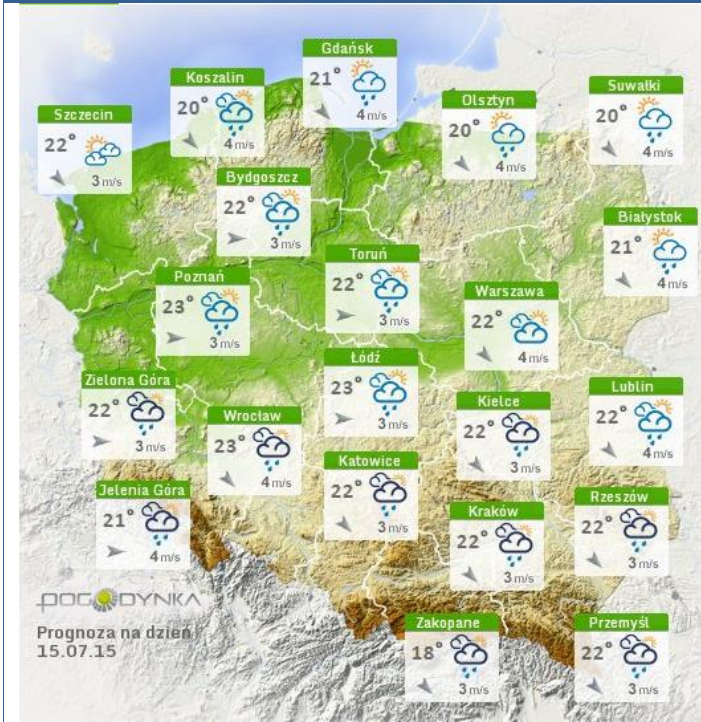
## Rozkład dobowej sumy opadów

Rozkład dobowej sumy opadów [mm]  
(od godz. 06 UTC w dniu 13.07 do godz. 06 UTC w dniu 14.07.2015)



## Prognoza pogody na dziś

## Pogoda na jutro

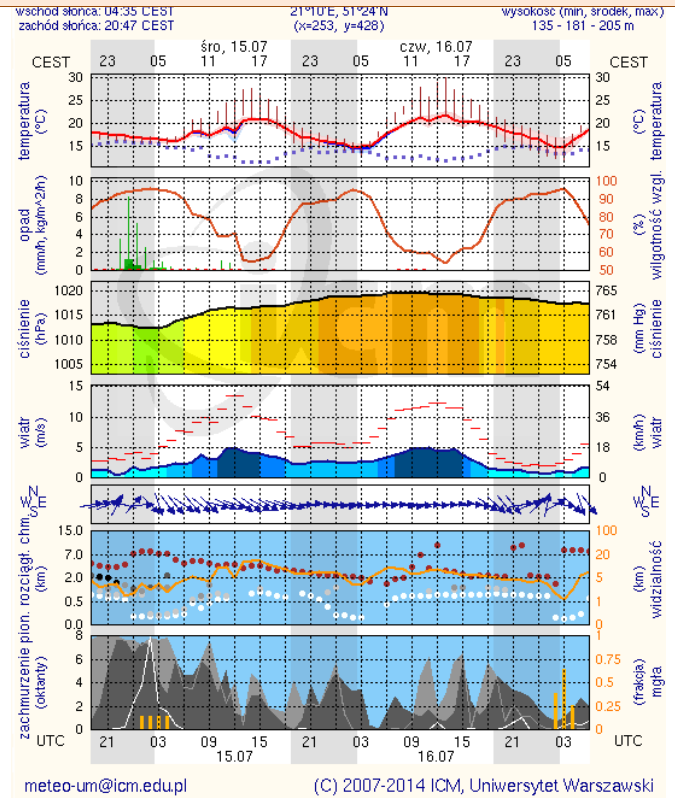
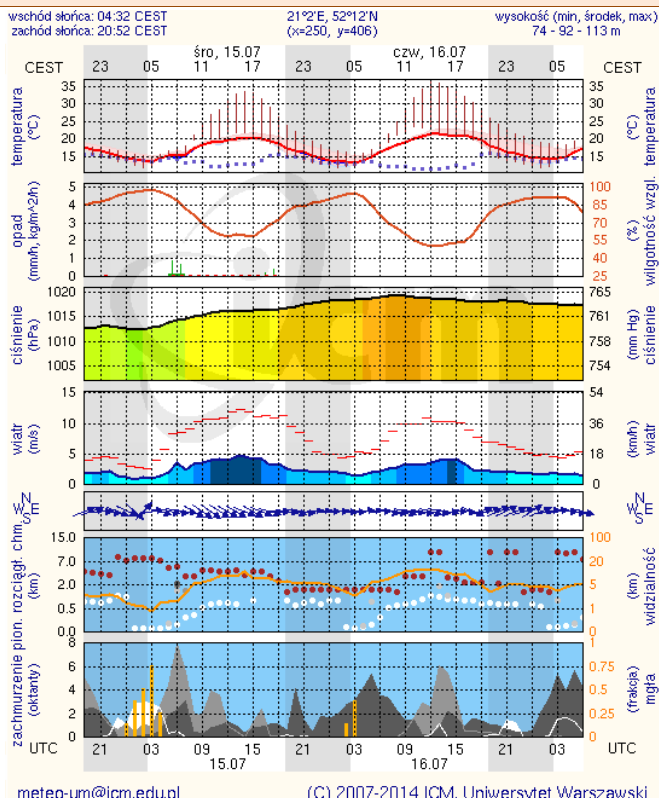


## METEOROGRAMY

dla głównych miast województwa mazowieckiego:

### Warszawa

### Radom



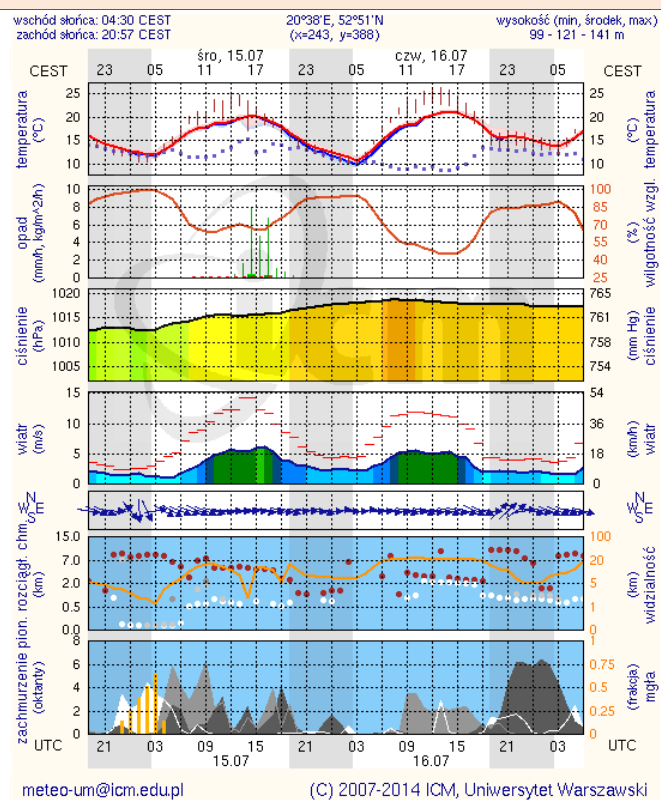
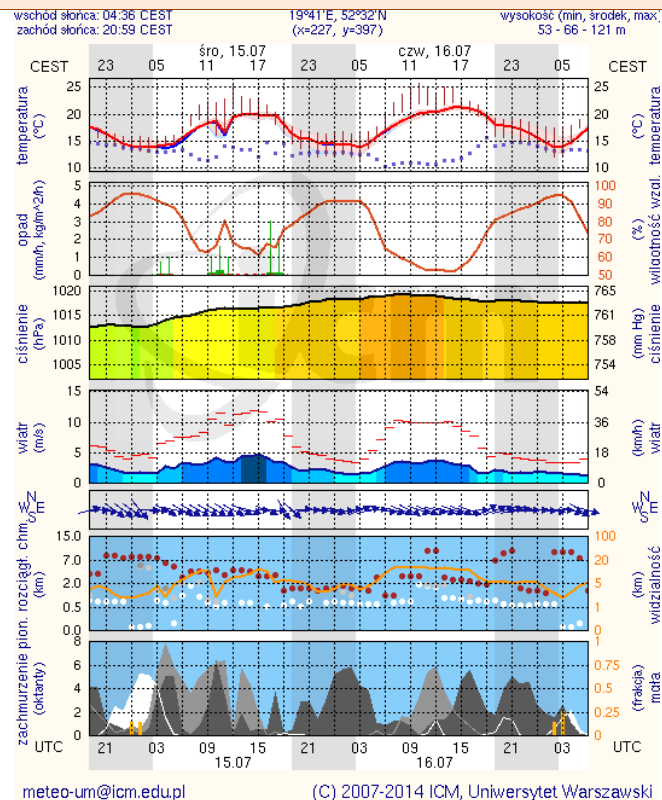
WOJEWODZKIE CENTRUM ZARZĄDZANIA KRYZYSOWEGO

Plac Bankowy 3/5, 00-950 Warszawa, tel.: (22) 595-13-00; 595-13-01; 987; fax.: (22) 620-19-40; 695-63-53;

[www.mazowieckie.pl](http://www.mazowieckie.pl)

## Płock

## Ciechanów



## Ostrołęka

## Siedlce

