



**BIULETYN INFORMACYJNY NR 192/2015**  
za okres od 11.07.2015 r. godz. 8.00 do 12.07.2015 r. do godz. 8.00

niedziela, 12.07.2015 r.

**Najważniejsze zdarzenia z minionej doby**



1.

**ZESTAWIENIE DANYCH STATYSTYCZNYCH**  
za okres: 11 – 12.07.2015 r.

	KOMENDA STOŁECZNA POLICJI		W analizowanym okresie	Od początku roku
	1) Odnotowano wypadków		4	1139
2) Ofiary śmiertelne w wypadkach drogowych/ kolejowych/ lotniczych		0/0/0	67/7/0	
3) Osoby ranne w wypadkach drogowych/kolejowych/lotniczych		5/0/0	1254/1/0	
4) Utonięcia /wychłodzenia		0/0	5/0	
	KOMENDA WOJEWÓDZKA POLICJI		W analizowanym okresie	Od początku roku
	1) Odnotowano wypadków	Ogółem	10	980
2) Ofiary śmiertelne w wypadkach drogowych/ kolejowych/ lotniczych		0/0/0	119/3/1	
3) Osoby ranne w wypadkach drogowych/kolejowych/lotniczych		14/0/0	1159/2/2	
4) Utonięcia/wychłodzenia		0/0	22/1	
	KOMENDA WOJEWÓDZKA PAŃSTWOWEJ STRAŻY POŻARNEJ		W analizowanym okresie	Od początku roku
	1) Liczba pożarów (w tym pożary traw)	ogółem	74	15176
2) Ofiary śmiertelne w pożarach/zaczadzenia		0/0	37/4	
3) Osoby ranne w pożarach/zatrute CO		1/0	230/11	

UTONIĘCIA		WYCHŁODZENIA		ZATRUCIE CO od 01.10.2014 r.	
w ciągu doby	ogółem w roku	w ciągu doby	ogółem w roku	w ciągu doby	Ogółem
---	27	---	1	---	23

WYKAZ ZGROMADZEŃ PUBLICZNYCH, IMPREZ MASOWYCH I INNYCH WYDARZEŃ planowanych w dniu 12.07.2015 r.

Godziny imprezy	Rodzaj imprezy	Miejsce/Trasa	Organizator	Liczba osób	Uwagi
8.00-17.00	zgrupowanie	ul. Jasna 26	Fundacja Paragraf	ok. 20	pikieta ph. "Stop bezprawiu i układom w sądach"
8.45-16.30	sportowa	trasa wyścigu: powiat legionowski - Rynia: ul. Spacerowa przy ośrodku Promenada), ul. Wczasowa, Białobrzegi: al. Wojska Polskiego, Beniaminów: ul. Weteranów, powiat wołomiński - Łąki: nawrót i powrót tą samą trasą do Białobrzegów, powiat legionowski - Białobrzegi ul. Wczasowa, Wolica: nawrót przed kanałem Rządza wysokość ul. Głównej, Rynia ul. Spacerowa do ośrodka Promenada	G&G Promotion	ok. 800	zawody pn. "Volvo Triathlon Series" - pływanie, wyścig rowerowy i bieg
9.00-17.00	rozrywkowa	bulwar Flotyli Wiślanej - na wysokości Pomnika Saperów	Klub Gaja	70-100	europiejska akcja BIG JUMP w ramach projektu "Zaadoptuj rzekę"
12.00-20.00	rekreacyjna	Park Skaryszewski na odcinku od ronda Waszyngtona do Jeziora Kamionkowskiego oraz przylegające tereny zielone	Francuska Izba Przemysłowo-Handlowa	ok. 800	festyn pn. "Święto Francji na Saskiej Kępie"
bdb	religijna	ul. Nowoursynowska 166 - kampus SGGW, o godz. 14.30 i 14.50 przejazd grup na ul. Rodowicza "Anody - Małe Siekierki, przemasz w godz. 15.00-16.00 na ul. Gwintową 3 - pod Sanktuarium Matki Bożej Nauczycielki Młodzieży, oraz o godz. 20.30 powrót na kampus SGGW	Stowarzyszenie Parafiada	ok. 1000	27. Międzynarodowa Parafiada Dzieci i Młodzieży, przemarsz inauguracyjny połączony z festynem, koncertem oraz mszą świętą i modlitwą wieczorną

## ZAGROŻENIA ŚRODOWISKA

Wyniki pomiarów zanieczyszczeń powietrza za minioną dobę [w µg/m<sup>3</sup>] na automatycznych stacjach WIOŚ w Warszawie

DATA

11-07-2015



Kalendarz

Prezentuj dane

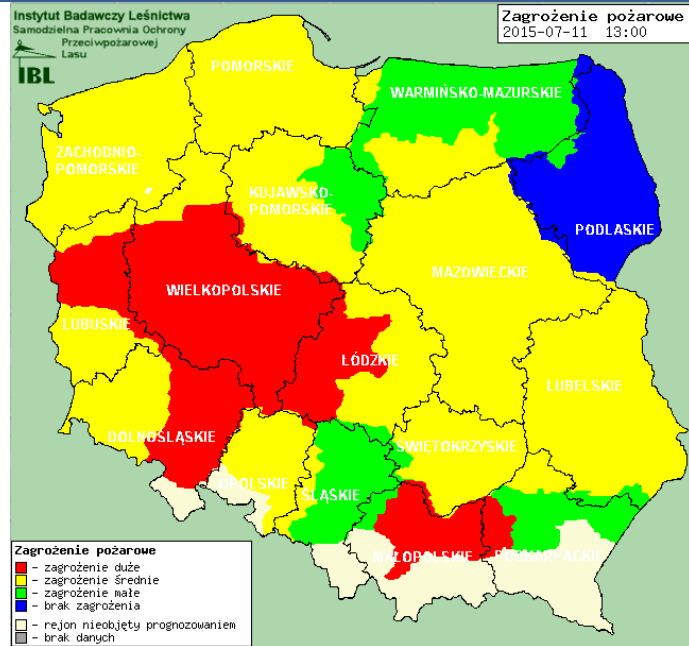
Stacja	PM 10		NO2		CO		O3		SO2-S1		SO2-S24	
	µg/m <sup>3</sup>	% LV	µg/m <sup>3</sup>	% LV	µg/m <sup>3</sup>	% LV	µg/m <sup>3</sup>	% LV	µg/m <sup>3</sup>	% LV	µg/m <sup>3</sup>	% LV
Belsk-IGFPAN			9.2	4.59	113	1.13	76.5	63.49	5.3	1.51	4.1	3.27
Granica-KPN			6.4	3.19			64.5	53.53	10.3	2.94	3.1	2.47
Legionowo-Ze grzyńska			15.3	7.63			68.4	56.76	11.6	3.31	7.3	5.82
Piastów-Pułaskiego			46.3	23.09			69.1	57.34	12	3.42	6.7	5.34
Płock-Reja	6.7	13.27	22	10.97	509	5.09			161.4	46.05	8.6	6.85
Płock-Gimnazjum			13.7	6.83	116	1.16	57.8	47.97	9.1	2.6	2.2	1.75
Radom-Tochtermana	10.7	21.19	51.1	25.49	386	3.86	74.9	62.16	2.3	0.66	1.8	1.43
Siedlce-Konarskiego	4.8	9.5	9.4	4.69	330	3.3	54.1	44.9	4.8	1.37	2.8	2.23
Warszawa-Komunikacyjna	23.4	46.34	58.9	29.38	375	3.75						
Warszawa-Marszałkowska			34.6	17.26	-348	-3.48						
Warszawa-Podlesna							60.6	50.29				
Warszawa-Targówek	10.7	21.19	31.1	15.51	379	3.79	49	40.66	5.7	1.63	3	2.39
Warszawa-Ursynów	7.7	15.25	24.7	12.32			46.9	38.92	10.2	2.91	7.2	5.74
Żyrardów-Roosevelta	9	17.82	29.6	14.76			72	59.75	7.5	2.14	6.8	5.42

### Skala jakości powietrza

	PM10 - 1h	PM10 - 24h	NO <sub>2</sub> - 1h	CO - 8h	O <sub>3</sub> - 1h	O <sub>3</sub> - 8h	SO <sub>2</sub> - 1h	SO <sub>2</sub> - 24h
Bardzo dobry	0-20	0-20	0-40	0-2000	0-24	0-24	0-70	0-25
Dobry	20-60	30-60	40-120	3000-6000	24-72	24-72	70-210	25-60
Umiarkowany	60-100	60-100	120-200	6000-10000	72-120	72-120	210-350	60-100
Dostateczny	100-140	100-140	200-280	1000-14000	120-168	120-168	350-490	100-125
Zły	140-200	140-200	280-400	>14000	168-240	168-240	490-700	125-150
Bardzo zły	>200	>200	>400		>240	>240	>700	

# INFORMACJE HYDROLOGICZNO - METEOROLOGICZNE

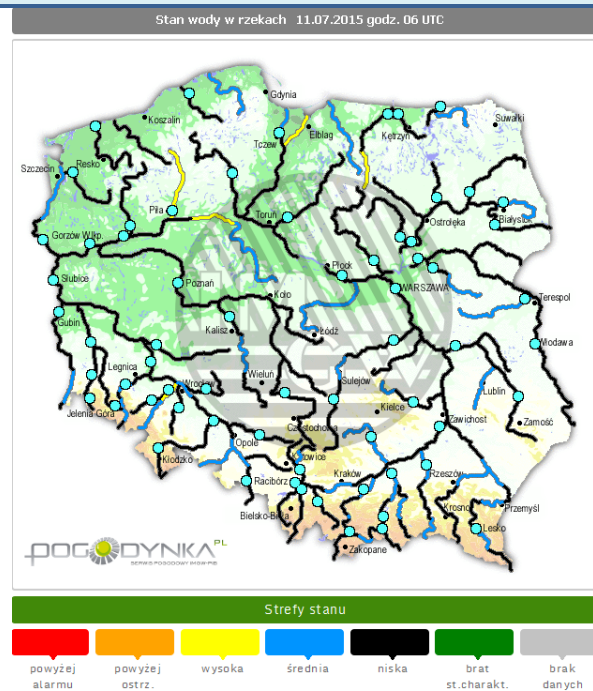
## Zagrożenie pożarowe lasów



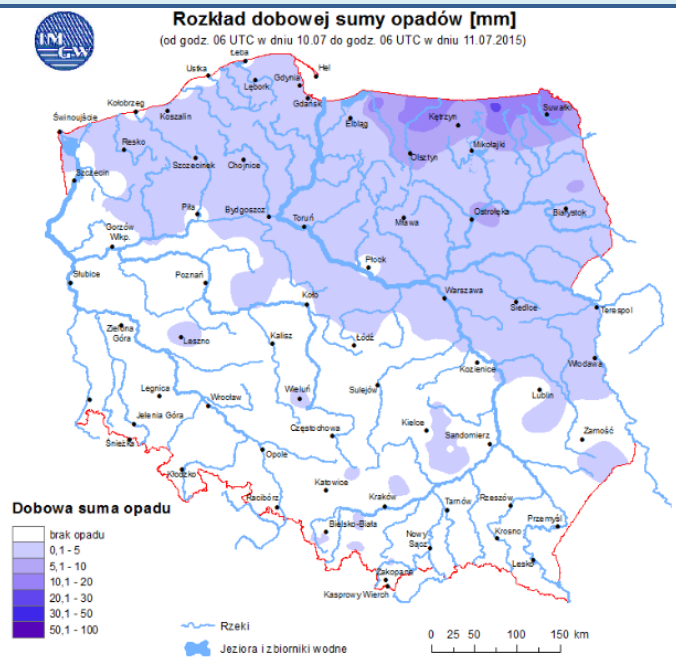
## Ostrzeżenia hydro/meteorologiczne

**BRAK**

## Stan wody na głównych rzekach Polski

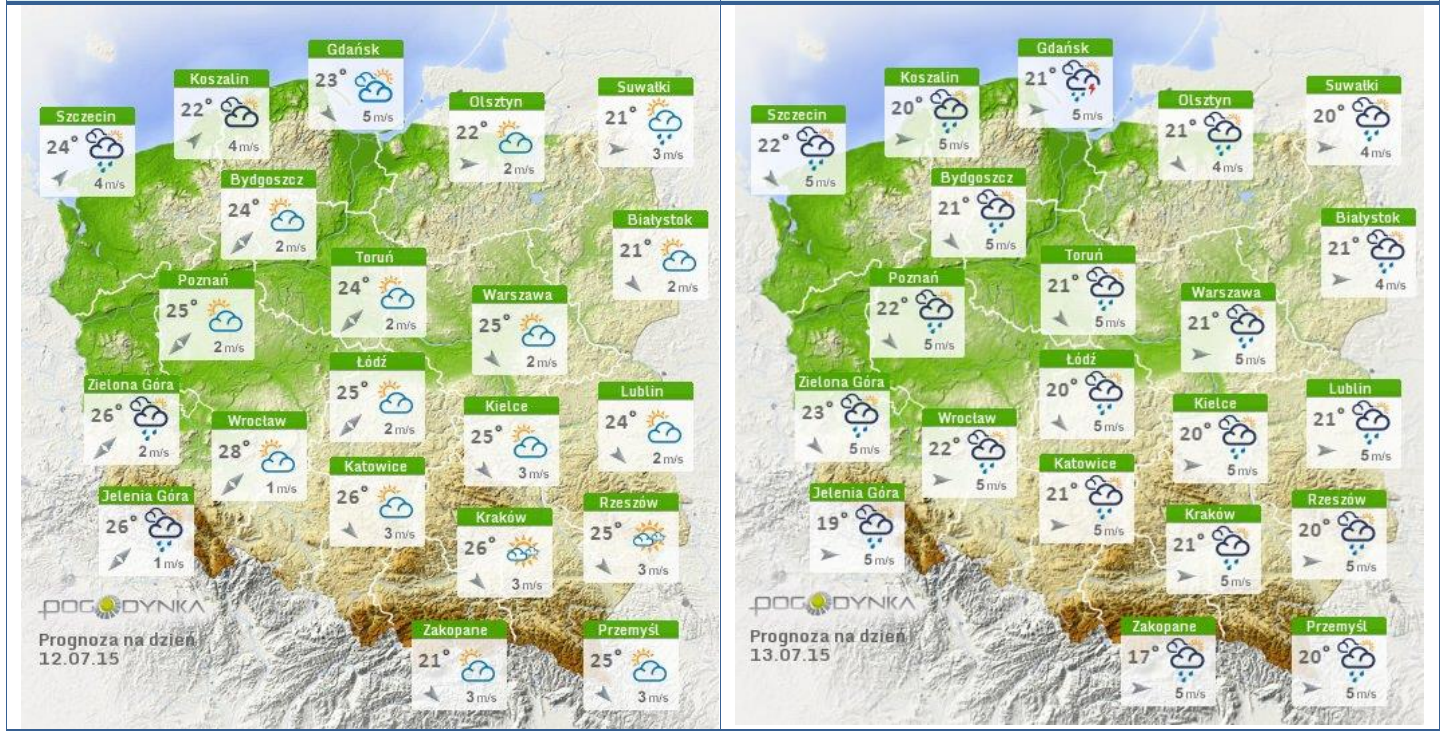


## Rozkład dobowej sumy opadów



## Prognoza pogody na dziś

## Pogoda na jutro

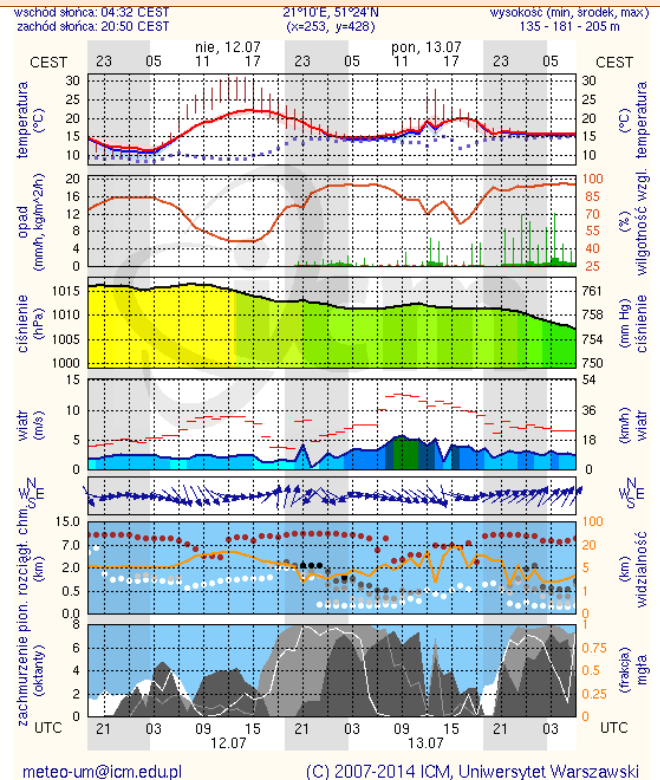
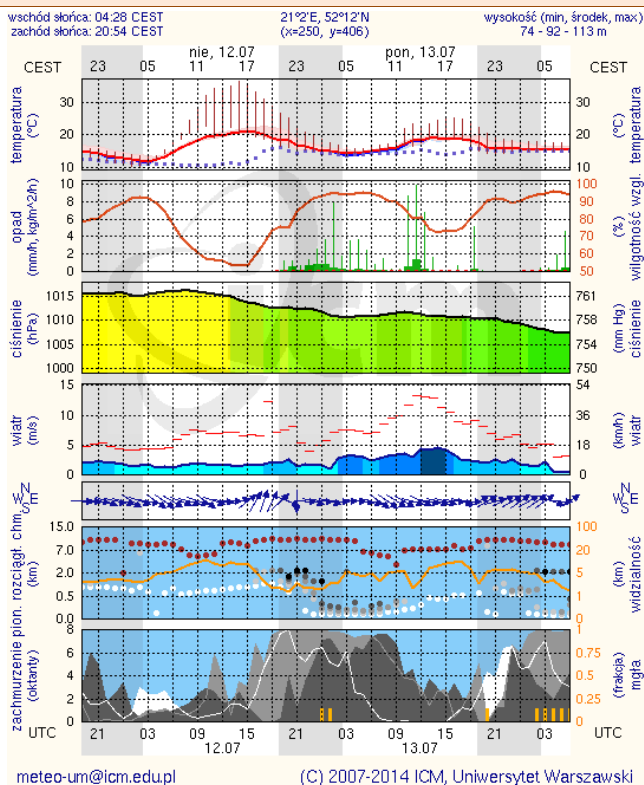


## METEOROGRAMY

dla głównych miast województwa mazowieckiego:

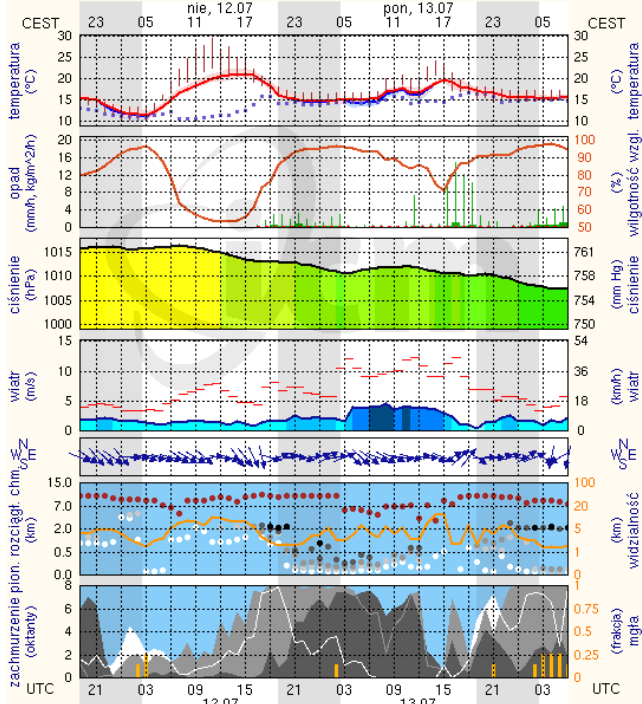
### Warszawa

### Radom



## Płock

wschód słońca: 04:32 CEST      19°41'E, 52°32'N      wysokość (min, środek, max)  
zachód słońca: 21:01 CEST      (x=227, y=397)      53 - 66 - 121 m

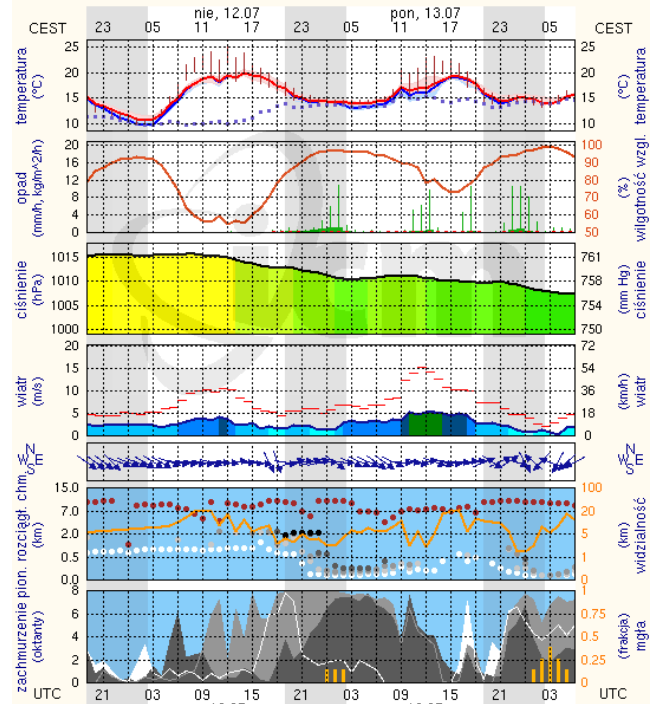


meteo-um@icm.edu.pl

(C) 2007-2014 ICM, Uniwersytet Warszawski

## Ciechanów

wschód słońca: 04:27 CEST      20°38'E, 52°51'N      wysokość (min, środek, max)  
zachód słońca: 20:59 CEST      (x=243, y=388)      99 - 121 - 141 m

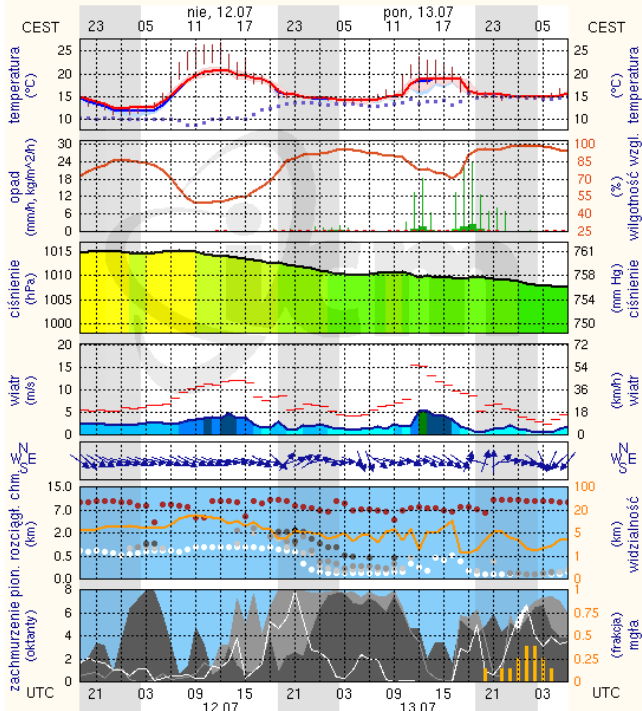


meteo-um@icm.edu.pl

(C) 2007-2014 ICM, Uniwersytet Warszawski

## Ostrołęka

wschód słońca: 04:22 CEST      21°33'E, 53°3'N      wysokość (min, środek, max)  
zachód słońca: 20:57 CEST      (x=258, y=382)      90 - 95 - 122 m

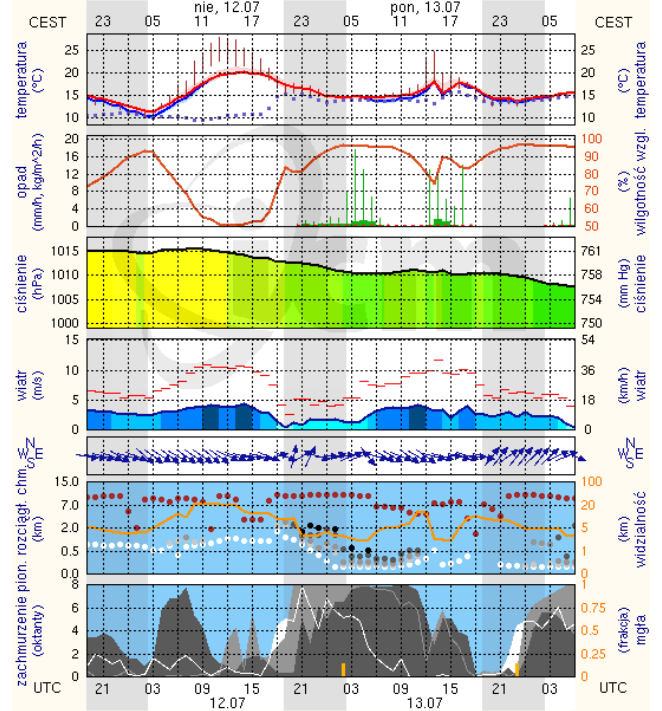


meteo-um@icm.edu.pl

(C) 2007-2014 ICM, Uniwersytet Warszawski

## Siedlce

wschód słońca: 04:24 CEST      22°16'E, 52°10'N      wysokość (min, środek, max)  
zachód słońca: 20:49 CEST      (x=271, y=406)      149 - 164 - 183 m



meteo-um@icm.edu.pl

(C) 2007-2014 ICM, Uniwersytet Warszawski