

BIULETYN INFORMACYJNY NR 191/2015
za okres od 10.07.2015 r. godz. 8.00 do 11.07.2015 r. do godz. 8.00


sobota, 11.07.2015 r.

Najważniejsze zdarzenia z minionej doby



1. **Pilaszków** (pow. warszawski-zachodni) – dwóch policjantów rannych w wypadku.

ZESTAWIENIE DANYCH STATYSTYCZNYCH
za okres: 10.07 – 11.07.2015 r.

	KOMENDA STOŁECZNA POLICJI		W analizowanym okresie	Od początku roku
	1) Odnotowano wypadków			6
2) Ofiary śmiertelne w wypadkach drogowych/ kolejowych/ lotniczych			0/0/0	67/7/0
3) Osoby ranne w wypadkach drogowych/kolejowych/lotniczych			7/0/0	1249/1/0
4) Utonięcia /wychłodzenia			0/0	5/0
	KOMENDA WOJEWÓDZKA POLICJI		W analizowanym okresie	Od początku roku
	1) Odnotowano wypadków	Ogółem	5	970
2) Ofiary śmiertelne w wypadkach drogowych/ kolejowych/ lotniczych			1/0/0	119/3/1
3) Osoby ranne w wypadkach drogowych/kolejowych/lotniczych			5/0/0	1145/2/2
4) Utonięcia/wychłodzenia			0/0	22/1
	KOMENDA WOJEWÓDZKA PAŃSTWOWEJ STRAŻY POŻARNEJ		W analizowanym okresie	Od początku roku
	1) Liczba pożarów (w tym pożary traw)	ogółem	39	15102
2) Ofiary śmiertelne w pożarach/zaczadzenia			0/0	37/4
3) Osoby ranne w pożarach/zatrute CO			1/0	229/11

UTONIĘCIA		WYCHŁODZENIA		ZATRUCIE CO od 01.10.2014 r.	
w ciągu doby	ogółem w roku	w ciągu doby	ogółem w roku	w ciągu doby	Ogółem
---	27	---	1	---	23

WYKAZ ZGROMADZEŃ PUBLICZNYCH, IMPREZ MASOWYCH I INNYCH WYDARZEŃ planowanych w dniu 11.07.2015 r.

Godziny imprezy	Rodzaj imprezy	Miejsce/Trasa	Organizator	Liczba osób	Uwagi
11.00-12.15	okolicznościowa	ul. Gdańska	Rada Ochrony Pamięci Walk i Męczeństwa	bdb	uroczystość ku czci poległych żołnierzy 27 Wołyńskiej Dywizji Piechoty AK i ofiar zbrodni katyńskiej
12.00-15.00	zgromadzenie	al. Szucha 7, przed gmachem Ambasady Ukrainy	Stowarzyszenie Narodowe im. Romana Dmowskiego	ok. 50	uczczenie pomordowanych w dniu 11 lipca 1943 r. przez Ukraińców oraz potępienie banderyzmu
13.00-15.00	zgromadzenie	Al. Ujazdowskie 1/3, przed Kancelarią Prezesa Rady Ministrów	osoba prywatna	50-100	zamanifestowanie stanowiska w sprawie dostępności medycznej marihuany, w trakcie zgromadzenia odbędzie się konferencja prasowa oraz manifestanci planują złożenie petycji
15.00-17.00	zgromadzenie	zbiórka na pl. Trzech Krzyży, przed kościołem św. Aleksandra, przemarsz ulicami: Nowy Świat, Rondo de Gaullea, Nowy Świat, Krakowskie Przedmieście, przed Dom Polonii przy ul. Krakowskie Przedmieście 64	osoba prywatna	ok. 700	Marsz Pamięci w intencji zamordowanych przez OUN-UPA 200 tys. Polaków na Wołyniu i Małopolsce Wschodniej - organizator planuje złożenie petycji do Prezydenta RP w Pałacu Prezydenckim oraz do Prezydenta Elekta
16.00-19.00	artystyczna	Pl. Zamkowy, przy Kolumnie Zygmunta, Skwer Hoovera oraz przy pomniku B. Prusa	Centrum Komunikacji Społecznej m.st. Warszawy	ok. 600	Chopin na Krakowskim Przedmieściu
16.00-23.00	masowa artystyczno - rozrywkowa	Grodzisk Mazowiecki, ul. Sportowa 29	Polskie Radio	3000	Lato z Radiem 2015
19.00-21.00	rozrywkowa	rynek Starego Miasta	Fundacja Jazz Art	bdb	XXI Międzynarodowy Plenerowy Festiwal Jazz na Starówce 2015
20.00-22.00	zgromadzenie	skwer Wołyński u zbiegu ulic Gdańskiej i al. Armii Krajowej	osoba prywatna	ok. 300	"II Wieczornica - Zbrodnia Wołyńska. Pamiętamy, Pamiętaj i Ty"

ZAGROŻENIA ŚRODOWISKA

Wyniki pomiarów zanieczyszczeń powietrza za minioną dobę [w µg/m³] na automatycznych stacjach WIOŚ w Warszawie

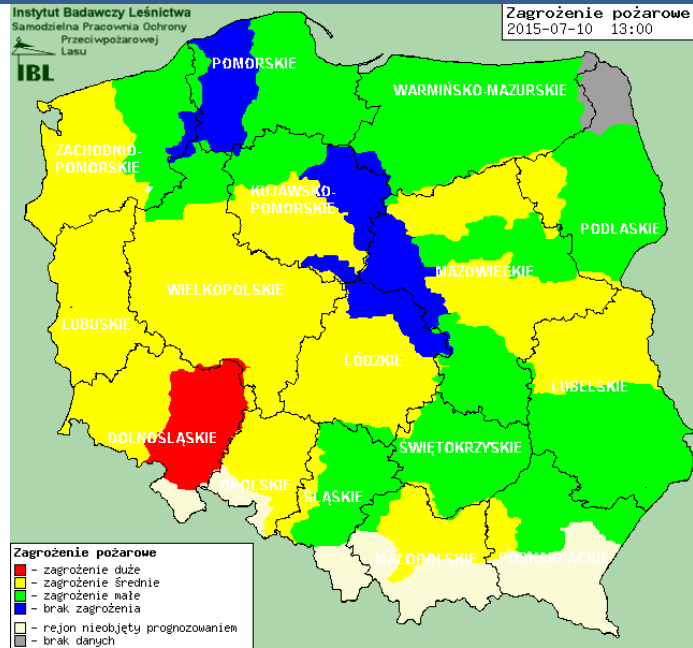
Stacja	PM10		NO2		CO		O3		SO2-S1		SO2-S24	
	µg/m ³	% LV	µg/m ³	% LV	µg/m ³	% LV	µg/m ³	% LV	µg/m ³	% LV	µg/m ³	% LV
Belsk-IGFPAN			7	3.49	204	2.04	70.2	58.26	5.6	1.6	4.5	3.59
Granica-KPN			8.3	4.14			67.8	56.27	2.5	0.71	1.9	1.51
Legionowo-Zegrzyńska			14.3	7.13			68.5	56.85	10	2.85	6.8	5.42
Piastów-Pułaskiego			18.8	9.38			70	58.09	7.8	2.23	5.6	4.46
Płock-Reja	8.7	17.23	9.1	4.54	470	4.7			1.5	0.43	0.8	0.64
Płock-Gimnazjum			8.9	4.44	157	1.57	55.5	46.06	1.6	0.46	0.6	0.48
Radom-Tochtermana	11.9	23.56	26.4	13.17	313	3.13	64.3	53.36	1.7	0.49	1.3	1.04
Siedlce-Konarskiego	5.3	10.5	11.4	5.69	339	3.39	58.3	48.38	3.2	0.91	2.3	1.83
Warszawa-Komunikacyjna	26.7	52.87	63.2	31.52	415	4.15						
Warszawa-Marszałkowska												
Warszawa-Podleśna							61.8	51.29				
Warszawa-Targówek	10.6	20.99	23.9	11.92	367	3.67	49	40.66	3.6	1.03	1.7	1.35
Warszawa-Ursynów	10.2	20.2	19	9.48			46.8	38.84	8	2.28	6.5	5.18
Żyrardów-Roosevelta	9.7	19.21	9.1	4.54			65.6	54.44	8	2.28	6.9	5.5

Skala jakości powietrza

	PM10 - 1h	PM10 - 24h	NO ₂ - 1h	CO - 8h	O ₃ - 1h	O ₃ - 8h	SO ₂ - 1h	SO ₂ - 24h
Bardzo dobry	0-20	0-20	0-40	0-2000	0-24	0-24	0-70	0-25
Dobry	20-60	30-60	40-120	2000-6000	24-72	24-72	70-210	25-50
Umiarkowany	60-100	60-100	120-200	6000-10000	72-120	72-120	210-350	50-100
Dostateczny	100-140	100-140	200-280	10000-140000	120-168	120-168	350-490	100-125
Zły	140-200	140-200	280-400	>140000	168-240	168-240	490-700	>125
Bardzo zły	>200	>200	>400		>240	>240	>700	

INFORMACJE HYDROLOGICZNO - METEOROLOGICZNE

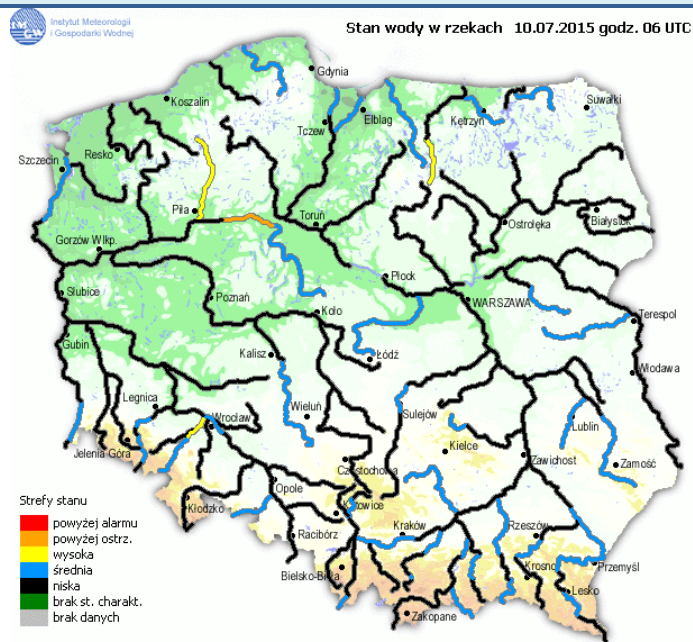
Zagrożenie pożarowe lasów



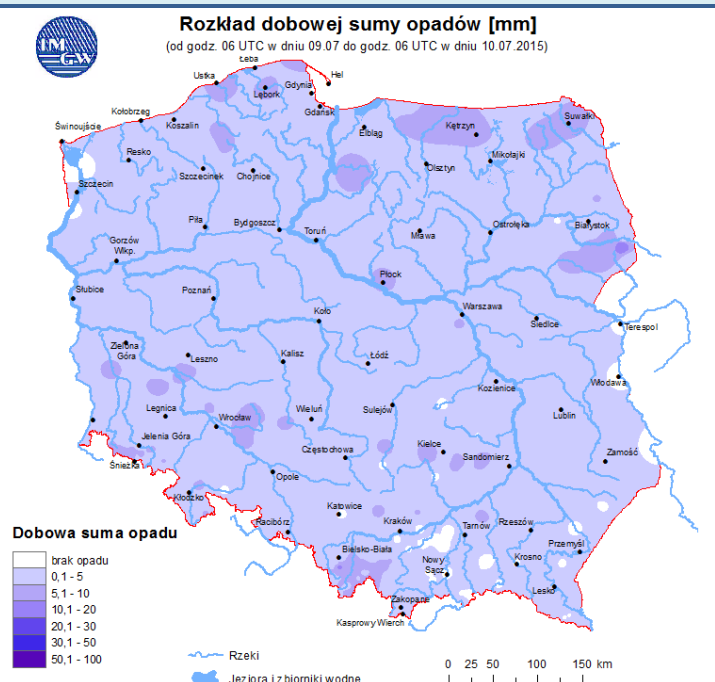
Ostrzeżenia hydro/meteorologiczne

BRAK

Stan wody na głównych rzekach Polski

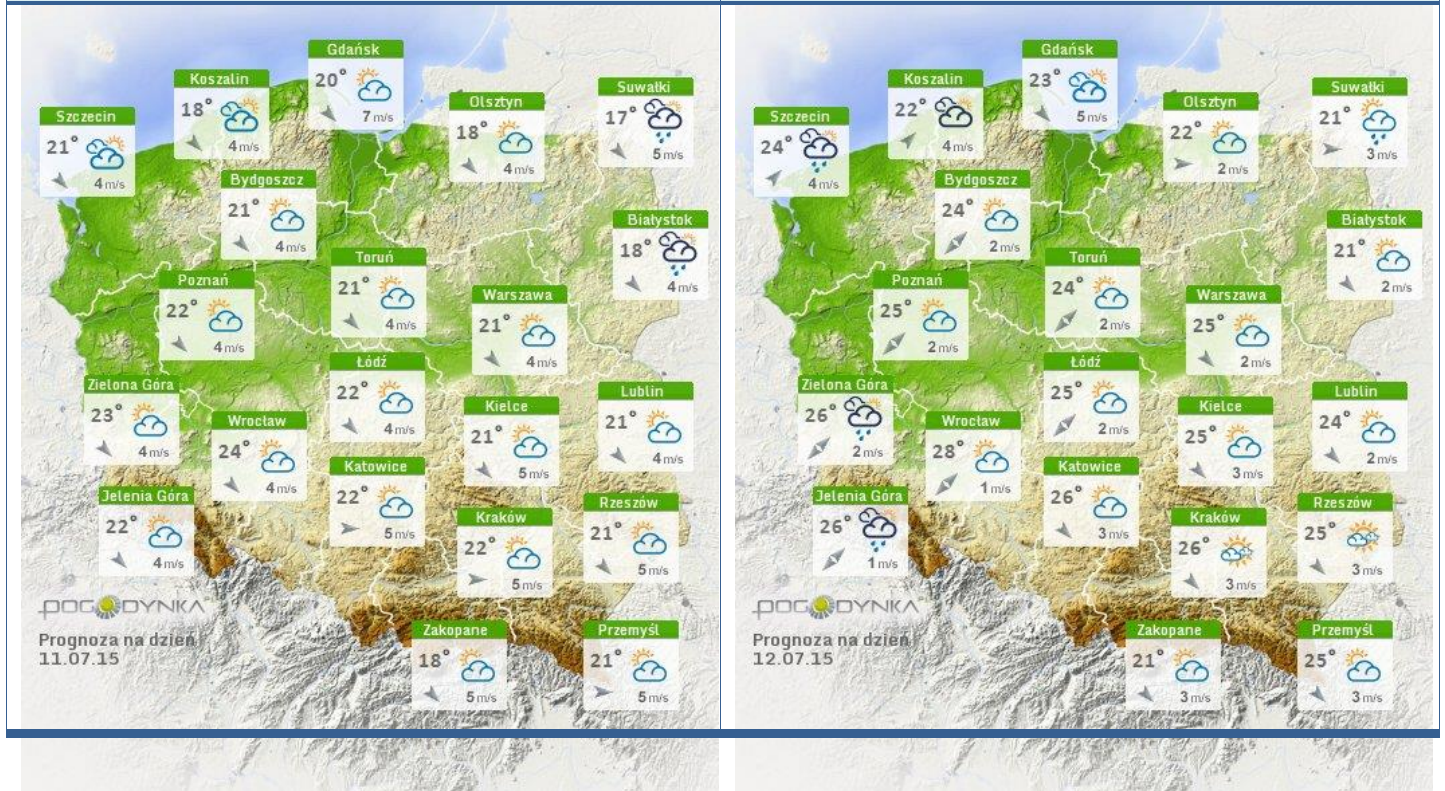


Rozkład dobowej sumy opadów



Prognoza pogody na dziś

Pogoda na jutro

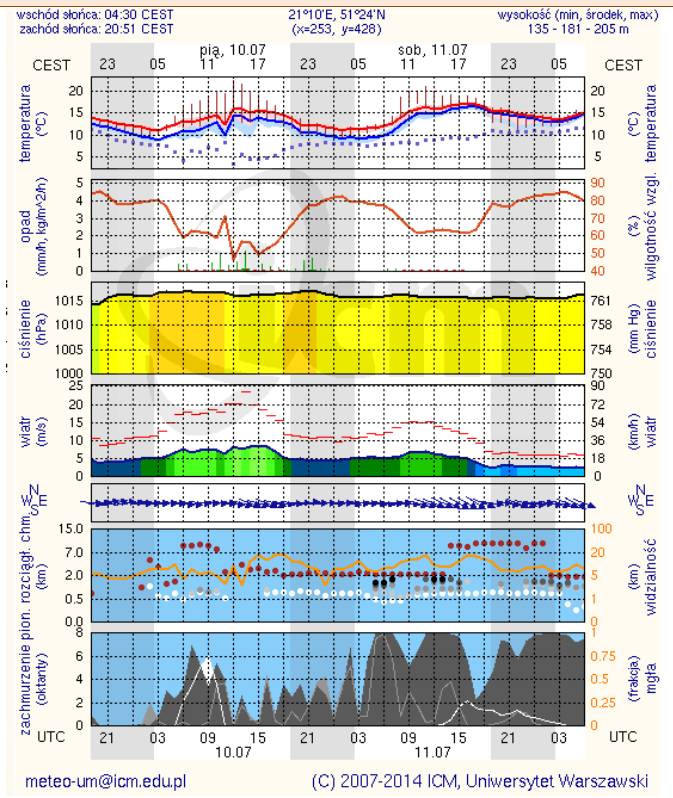
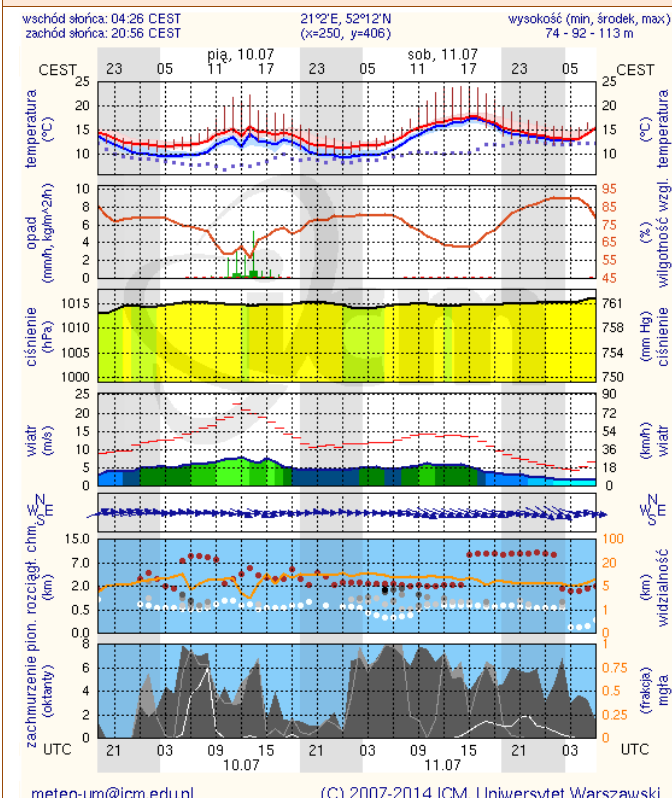


METEOROGRAMY

dla głównych miast województwa mazowieckiego:

Warszawa

Radom



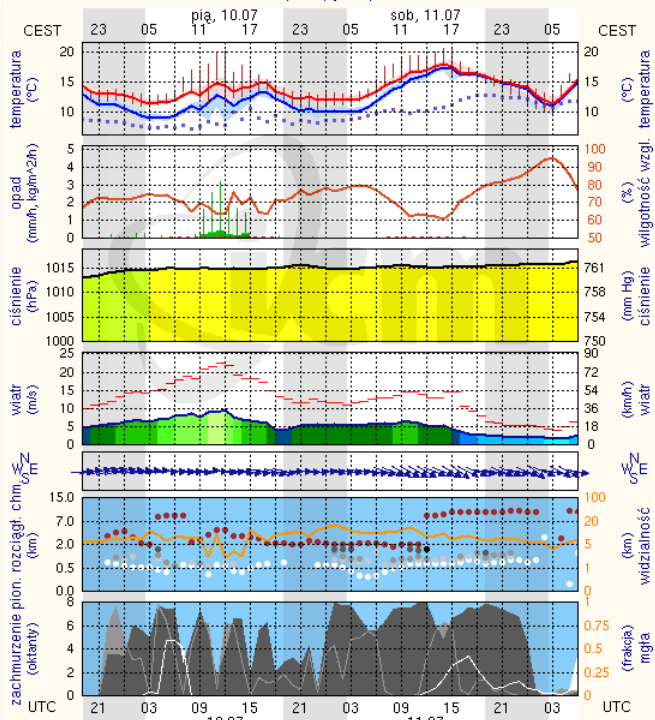
WOJEWODZKIE CENTRUM ZARZĄDZANIA KRYZYSOWEGO

Plac Bankowy 3/5, 00-950 Warszawa, tel.: (22) 595-13-00; 595-13-01; 987; fax.: (22) 620-19-40; 695-63-53;

www.mazowieckie.pl

Płock

wschód słońca: 04:30 CEST 19°41'E, 52°32'N wysokość (min, środek, max):
zachód słońca: 21:03 CEST (x=227, y=397) 53 - 66 - 121 m

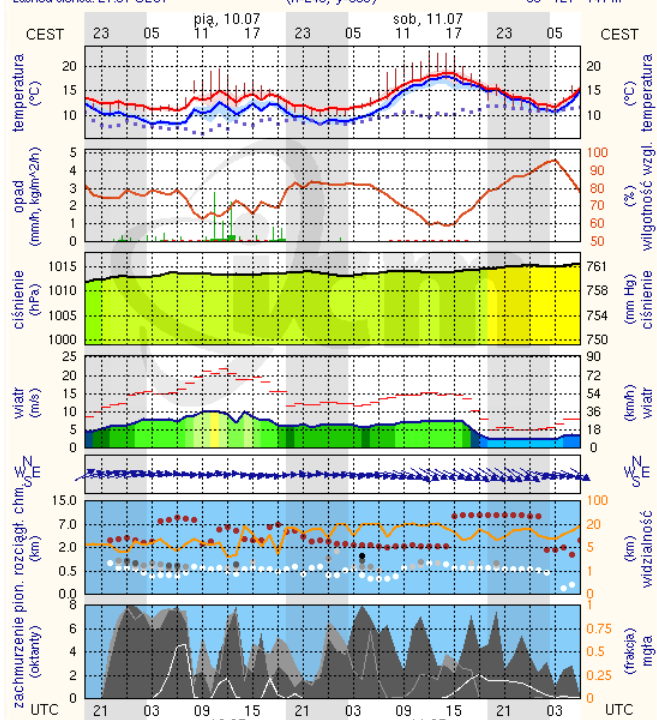


meteo-um@icm.edu.pl

(C) 2007-2014 ICM, Uniwersytet Warszawski

Ciechanów

wschód słońca: 04:24 CEST 20°38'E, 52°51'N wysokość (min, środek, max):
zachód słońca: 21:01 CEST (x=243, y=388) 99 - 121 - 141 m

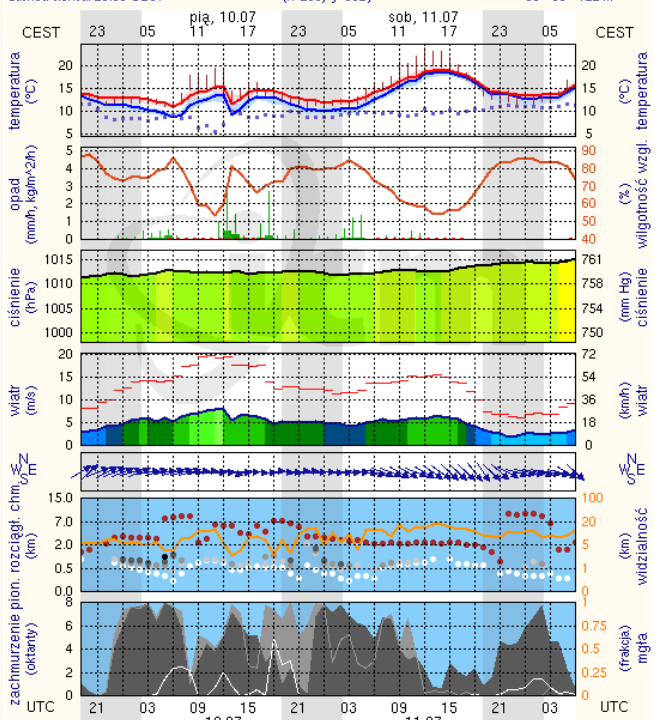


meteo-um@icm.edu.pl

(C) 2007-2014 ICM, Uniwersytet Warszawski

Ostrołęka

wschód słońca: 04:19 CEST 21°33'E, 53°3'N wysokość (min, środek, max):
zachód słońca: 20:59 CEST (x=258, y=382) 90 - 95 - 122 m

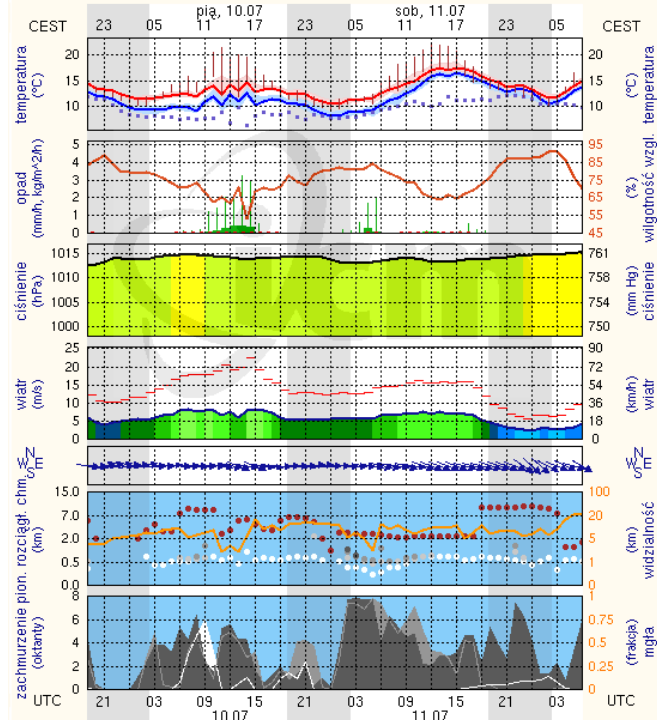


meteo-um@icm.edu.pl

(C) 2007-2014 ICM, Uniwersytet Warszawski

Siedlce

wschód słońca: 04:21 CEST 22°16'E, 52°10'N wysokość (min, środek, max):
zachód słońca: 20:51 CEST (x=271, y=406) 149 - 164 - 183 m



meteo-um@icm.edu.pl

(C) 2007-2014 ICM, Uniwersytet Warszawski