

**BIULETYN INFORMACYJNY NR 187/2015**  
za okres od 06.07.2015 r. godz. 8.00 do 07.07.2015 r. do godz. 8.00


wtorek, 07.07.2015 r.

**Najważniejsze zdarzenia z minionej doby**



1. **Warszawa** ul. Kocjana – sprawdzenie pirotechniczne w Sądzie Rejonowym.
2. **Warszawa** ul. Twarda – uszkodzona linia energetyczna 15 kV.
3. **Gutarszewo**(pow. płoński)- utonięcie mężczyzny
4. **Leszno** (pow. przasnyski)- wypadek samochodowy

**ZESTAWIENIE DANYCH STATYSTYCZNYCH**  
za okres: 06.07 – 07.07.2015 r.

<b>KOMENDA STOŁECZNA POLICJI</b>		<b>W analizowanym okresie</b>	<b>Od początku roku</b>
	1) Odnotowano wypadków	1	1115
	2) Ofiary śmiertelne w wypadkach drogowych/ kolejowych/ lotniczych	1/0/0	67/7/0
	3) Osoby ranne w wypadkach drogowych/kolejowych/lotniczych	0/0/0	1225/1/0
	4) Utonięcia /wychłodzenia	0/0	5/0
<b>KOMENDA WOJEWÓDZKA POLICJI</b>		<b>W analizowanym okresie</b>	<b>Od początku roku</b>
	1) Odnotowano wypadków	Ogółem 9	950
	2) Ofiary śmiertelne w wypadkach drogowych/ kolejowych/ lotniczych	1/0/0	116/3/1
	3) Osoby ranne w wypadkach drogowych/kolejowych/lotniczych	10/0/0	1123/2/2
	4) Utonięcia/wychłodzenia	1/0	21/1
<b>KOMENDA WOJEWÓDZKA PAŃSTWOWEJ STRAŻY POŻARNEJ</b>		<b>W analizowanym okresie</b>	<b>Od początku roku</b>
	1) Liczba pożarów (w tym pożary traw)	ogółem 155	14809
	2) Ofiary śmiertelne w pożarach/zaczadzenia	0/0	37/4
	3) Osoby ranne w pożarach/zatrute CO	1/0	225/11

<b>UTONIĘCIA</b>		<b>Interwencje pogodowe</b>		<b>WYCHŁODZENIA</b>		<b>ZATRUCIE CO od 01.10.2014 r.</b>	
w ciągu doby	ogółem w roku	w ciągu doby	Ogółem	w ciągu doby	ogółem w roku	w ciągu doby	Ogółem
1	26	---	1032	---	1	---	23

WYKAZ ZGROMADZEŃ PUBLICZNYCH, IMPREZ MASOWYCH I INNYCH WYDARZEŃ planowanych w dniu 07.07.2015 r.

Godziny imprezy	Rodzaj imprezy	Miejsce/Trasa	Organizator	Liczba osób	Uwagi
8.00-17.00	zgromadzenie	ul. Jasna 26	Fundacja Paragraf	ok. 20	"Stop bezprawiu i układom w sądach"
8.30-8.50	inne	ul. Zamenhofa, przy Pomniku Bohaterów Getta	Danpol Travel Office Sp. z o.o.	30	uroczystość z udziałem grupy z Izraela (grupa Bar Ilan University)
18.30-22.30	masowa artystyczno - rozrywkowa	ul. Łazienkowska 6a, hala Torwar I	Prestige MJM	do 6000	koncert zespołu Motorhead

## ZAGROŻENIA ŚRODOWISKA

Wyniki pomiarów zanieczyszczeń powietrza za minioną dobę [w  $\mu\text{g}/\text{m}^3$ ] na automatycznych stacjach WIOŚ w Warszawie

DATA: 06-07-2015 < > Kalendarz

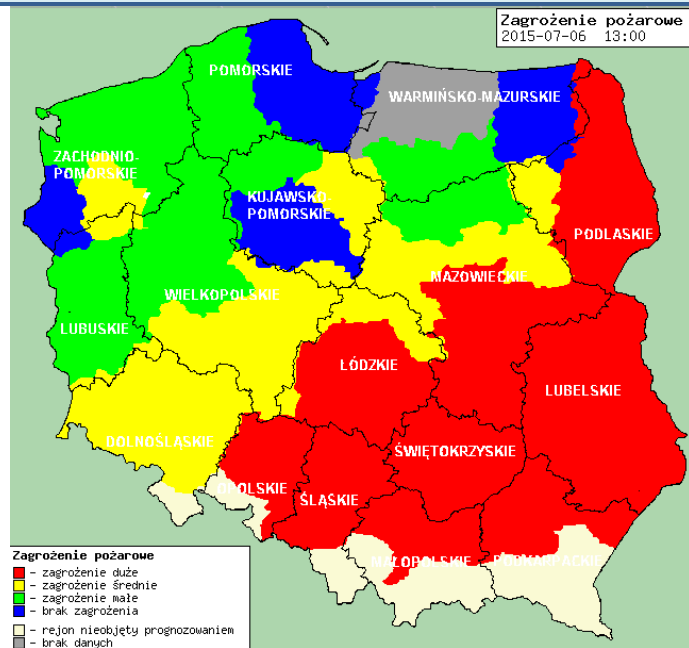
Stacja	PM 10		NO2		CO		O3		SO2-S1		SO2-S24	
	$\mu\text{g}/\text{m}^3$	% LV	$\mu\text{g}/\text{m}^3$	% LV	$\mu\text{g}/\text{m}^3$	% LV	$\mu\text{g}/\text{m}^3$	% LV	$\mu\text{g}/\text{m}^3$	% LV	$\mu\text{g}/\text{m}^3$	% LV
Belsk-IGFPAN			16.2	8.08	266	2.66	116.7	96.85	9.6	2.74	5.5	4.38
Granica-KPN			23.9	11.92			117.7	97.68	5.8	1.65	2.7	2.15
Legionowo-Zegrzyńska			80.7	40.25			123.5	102.49	13.4	3.82	7.9	6.29
Piastów-Pułaskiego			61.8	30.82			136.6	113.36	11.9	3.4	7.9	6.29
Płock-Reja	21	41.58	26.9	13.42					45.4	12.95	5.4	4.3
Płock-Gimnazjum			27.4	13.67	515	5.15	103.7	86.06	119.3	34.04	9.7	7.73
Radom-Tochtermana	25.5	50.5	38.1	19	480	4.8	133.7	110.95	5.6	1.6	3.6	2.87
Siedlca-Konarskiego	22.5	44.55	26	12.97	322	3.22	133.9	111.12	14.8	4.22	2.4	1.91
Warszawa-Komunikacyjna	49.5	98.02	183.4	91.47	832	8.32						
Warszawa-Marszałkowska												
Warszawa-Podlesna							112.5	93.36				
Warszawa-Targówek			63.9	31.87	574	5.74	103.1	85.56	3	0.86	1.7	1.35
Warszawa-Ursynów	21.5	42.57	43.8	21.85			92.6	76.85	13.7	3.91	8.2	6.53
Żyrardów-Roosevelta	22.2	43.96	26.6	13.27			125.8	104.4	15.8	4.51	8.6	6.85

### Skala jakości powietrza

	PM10 - 1h	PM10 - 24h	NO <sub>2</sub> - 1h	CO - 8h	O <sub>3</sub> - 1h	O <sub>3</sub> - 8h	SO <sub>2</sub> - 1h	SO <sub>2</sub> - 24h
Bardzo dobry	0-20	0-20	0-40	0-2000	0-24	0-24	0-70	0-25
Dobry	20-60	20-60	40-120	2000-6000	24-72	24-72	70-210	25-60
Umiarkowany	60-100	60-100	120-200	6000-10000	72-120	72-120	210-350	60-100
Dostateczny	100-140	100-140	200-280	10000-140000	120-168	120-168	350-490	100-125
Zły	140-200	140-200	280-400	>140000	168-240	168-240	490-700	>125
Bardzo zły	>200	>200	>400		>240	>240	>700	

# INFORMACJE HYDROLOGICZNO - METEOROLOGICZNE

## Zagrożenie pożarowe lasów



## Ostrzeżenia hydro/meteorologiczne

### OSTRZEŻENIE Nr 43

Zjawisko: Upał  
Stopień zagrożenia: 2



Biuro: Biuro Prognoz Meteorologicznych i Komercyjnych

Obszar: województwo mazowieckie

Ważność: od 2015-07-04 13:00:00 do 2015-07-08 20:00:00

Przebieg: Prognozuje się temperaturę maksymalną od 30°C do 35°C. Tylko we wtorek przejściowo chłodniej od 27°C na północ województwa do 30°C na południu. Temperatura minimalna w nocy od 15°C do 19°C.

Prawdopodobieństwo: 95%

Uwagi: Brak.

Czas wydania: 2015-07-03 11:26:00

Synoptyk: Mariusz Cebula

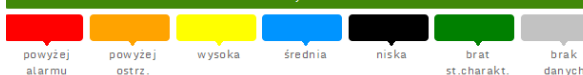
## Stan wody na głównych rzekach Polski

Stan wody w rzekach 06.07.2015 godz. 06 UTC



POGODYNKA.PL  
SERWIS HYDROLOGICZNO-METEOROLOGICZNY

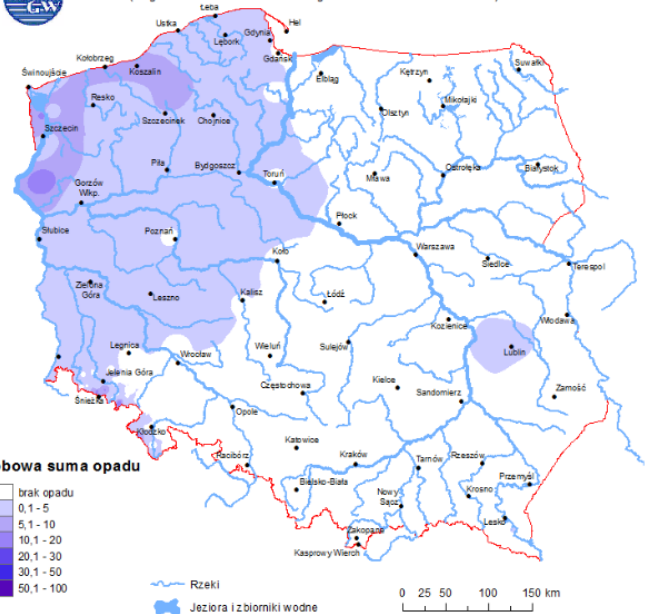
Strefy stanu



## Rozkład dobowej sumy opadów

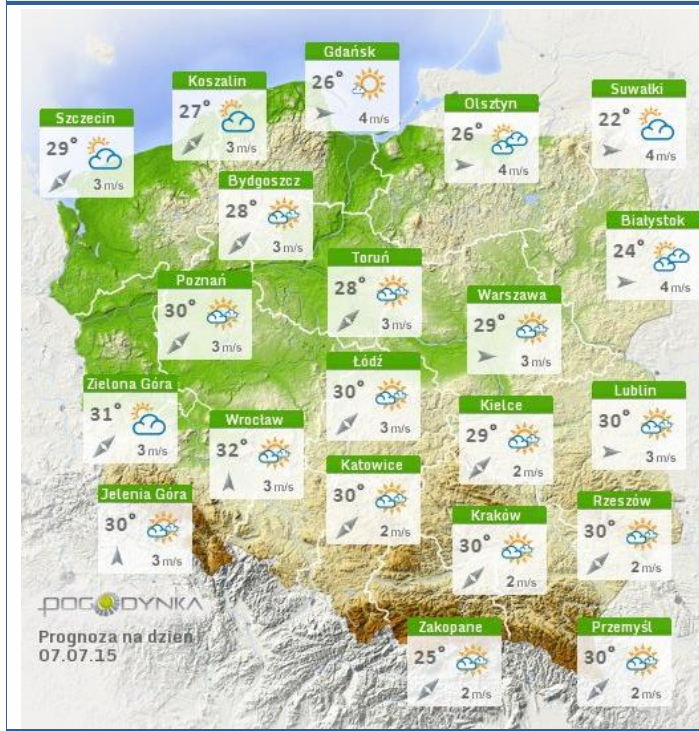
### Rozkład dobowej sumy opadów [mm]

(od godz. 06 UTC w dniu 05.07 do godz. 06 UTC w dniu 06.07.2015)



## Prognoza pogody na dziś

## Pogoda na jutro

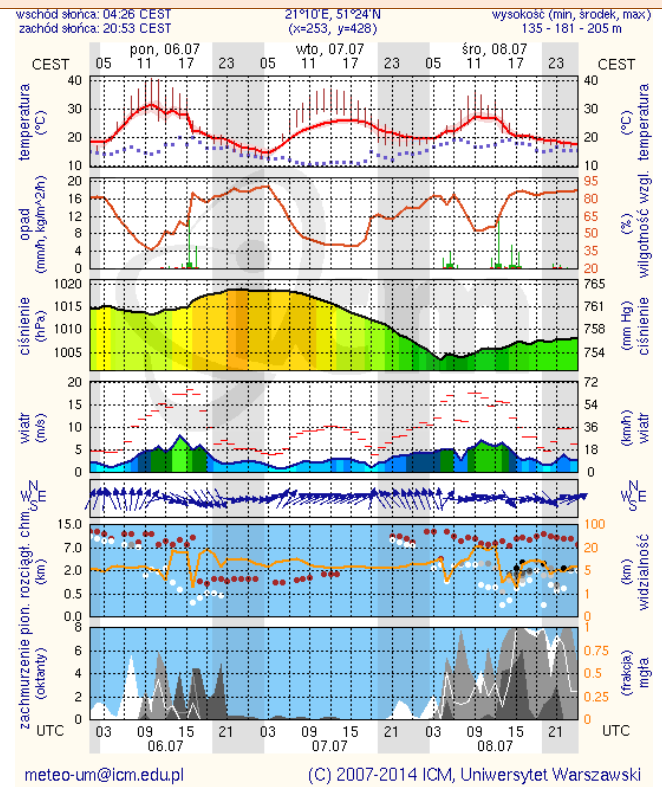
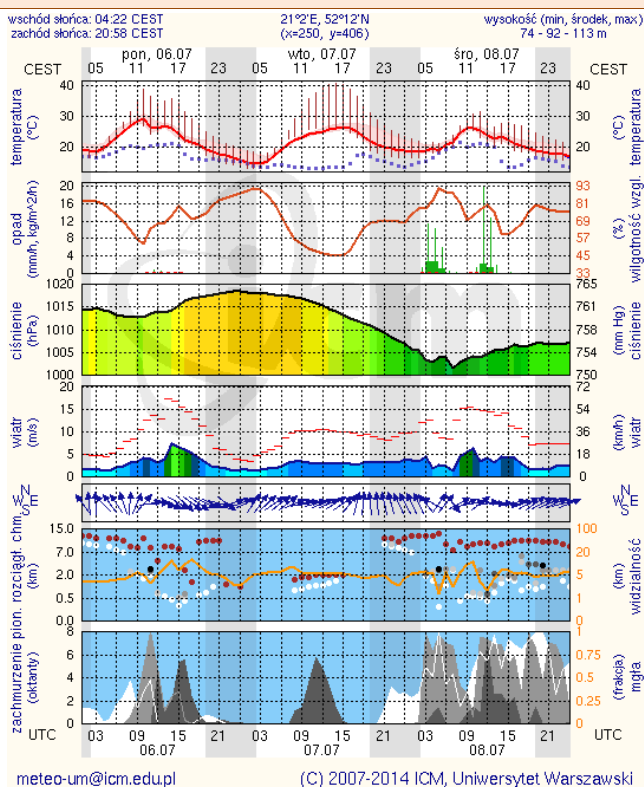


## METEOGRAMY

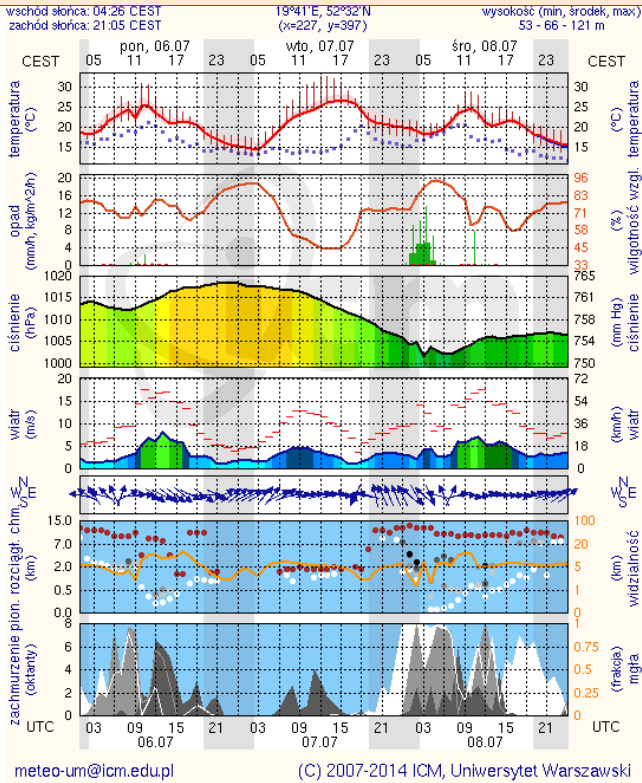
dla głównych miast województwa mazowieckiego:

### Warszawa

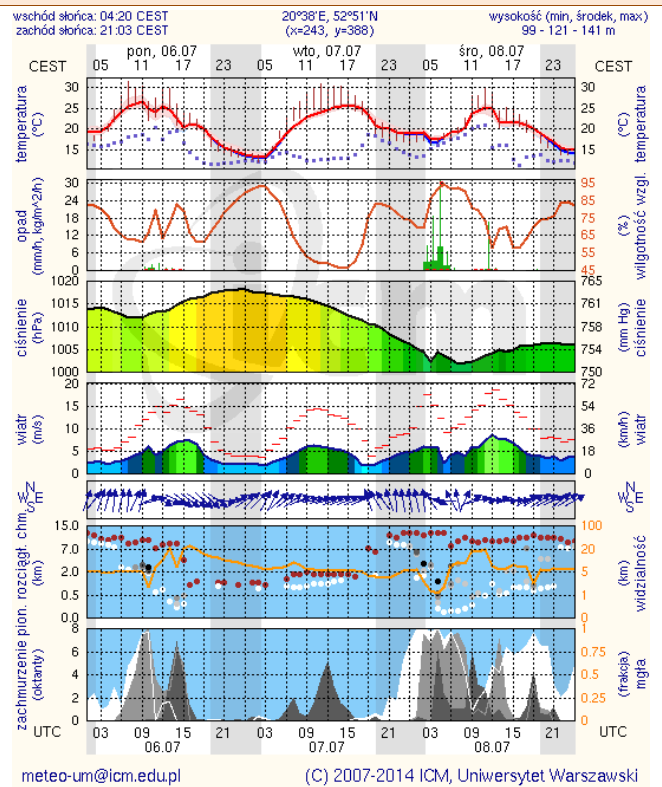
### Radom



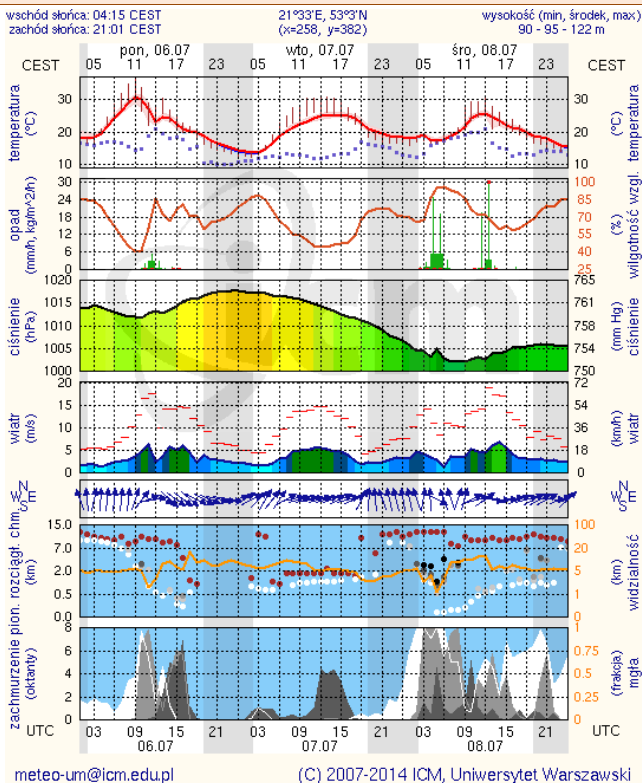
## Płock



## Ciechanów



## Ostrołęka



## Siedlce

