

BIULETYN INFORMACYJNY NR 184/2015
za okres od 03.07.2015 r. godz. 8.00 do 04.07.2015 r. do godz. 8.00

sobota, 04.07.2015 r.



Najważniejsze zdarzenia z minionej doby

1. **Otwock** – śmiertelne potrącenie przez pociąg.
2. **Kobylnica** pow. garwoliński – zaginięcie 2 dziewczynek.
3. **Siecień** pow. płocki – utonięcie 53 letniego mężczyzny.

ZESTAWIENIE DANYCH STATYSTYCZNYCH
za okres: 03.07 – 04.07.2015 r.

	KOMENDA STOŁECZNA POLICJI		W analizowanym okresie	Od początku roku
	1) Odnotowano wypadków		3	1095
2) Ofiary śmiertelne w wypadkach drogowych/ kolejowych/ lotniczych		0/0/0	63/7/0	
3) Osoby ranne w wypadkach drogowych/kolejowych/lotniczych		3/0/0	1193/1/0	
4) Utonięcia /wychłodzenia		0/0	4/0	
	KOMENDA WOJEWÓDZKA POLICJI		W analizowanym okresie	Od początku roku
	1) Odnotowano wypadków	Ogółem	13	927
2) Ofiary śmiertelne w wypadkach drogowych/ kolejowych/ lotniczych		0/0/0	113/3/1	
3) Osoby ranne w wypadkach drogowych/kolejowych/lotniczych		17/0/0	1100/2/2	
4) Utonięcia/wychłodzenia		1/0	11/1	
	KOMENDA WOJEWÓDZKA PAŃSTWOWEJ STRAŻY POŻARNEJ		W analizowanym okresie	Od początku roku
	1) Liczba pożarów (w tym pożary traw)	ogółem	125	14327
2) Ofiary śmiertelne w pożarach/zaczadzenia		0/0	37/4	
3) Osoby ranne w pożarach/zatrute CO		0/0	221/11	

UTONIĘCIA		Interwencje pogodowe		WYCHŁODZENIA		ZATRUCIE CO od 01.10.2014 r.	
w ciągu doby	ogółem w roku	w ciągu doby	Ogółem	w ciągu doby	ogółem w roku	w ciągu doby	Ogółem
1	15	---	1032	---	1	---	23

WYKAZ ZGROMADZEŃ PUBLICZNYCH, IMPREZ MASOWYCH I INNYCH WYDARZEŃ planowanych w dniu 04.07.2015 r.

Godziny imprezy	Rodzaj imprezy	Miejsce/Trasa	Organizator	Liczba osób	Uwagi
8.00-17.00	zgromadzenie	ul. Jasna 26	Fundacja Paragraf	ok. 20	"Stop bezprawiu i układom w sądach"
10.30-14.00	zgromadzenie	ul. Górnośląska 35, przed gmachem Ambasady Grecji	osoba prywatna	ok. 120	wyrażenie wsparcia dla greckiego społeczeństwa oraz rządu w ich walce o demokrację i solidarność społeczną
15.45-17.45	zgromadzenie	ul. Chmielna 9	Stowarzyszenie Studenci dla Wolnego Tybetu	ok. 120	uczczenie 80. urodzin JŚ Dalajlamy
16.00-19.00	artystyczna	Pl. Zamkowy, przy Kolumnie Zygmunta, Skwer Hoovera oraz przy pomniku B. Prusa	Centrum Komunikacji Społecznej Miasta Stołecznego Warszawy	ok. 600	Chopin na Krakowskim Przedmieściu - koncert
17.00-22.30	rozrywkowa	ul. Powstańców Śląskich 70, przed Urzędem Dzielnicy Bemowo	Bemowskie Centrum Kultury	do 950	Dancing Międzypokoleniowy
17.00-24.00	okolicznościowa	ul. Batorego 10, stadion Politechniki Warszawskiej "Syrenka"	Fundacja Amerykańskiej Izby Handlowej w Polsce	ok. 800	obchody amerykańskiego Święta Niepodległości, impreza zamknięta z udziałem m.in. Ambasadora USA, przedstawicieli amerykańskich firm

ZAGROŻENIA ŚRODOWISKA

Wyniki pomiarów zanieczyszczeń powietrza za minioną dobę [w µg/m³] na automatycznych stacjach WIOŚ w Warszawie

DATA: 03-07-2015

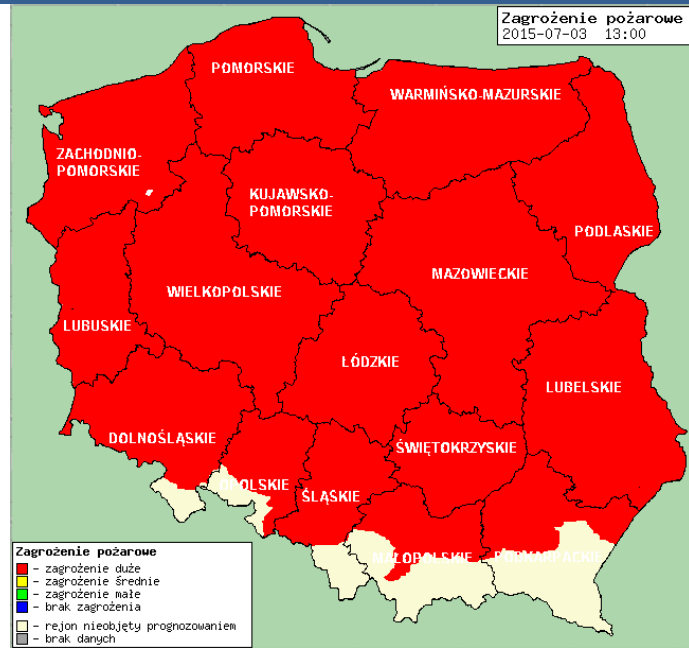
Stacja	PM10		NO2		CO		O3		SO2-S1		SO2-S24	
	µg/m3	% LV	µg/m3	% LV	µg/m3	% LV	µg/m3	% LV	µg/m3	% LV	µg/m3	% LV
Belsk-IGFPAN			19.7	9.83	208	2.08	100.6	83.49	16	4.56	4.2	3.35
Granica-KPN			19.8	9.88			108.4	89.96	36.8	10.5	5	3.98
Legionowo-Zegrzyńska			34.5	17.21			101.5	84.23	5.3	1.51	4.6	3.67
Piastów-Pułaskiego			74.3	37.06			111.6	92.61	24.9	7.1	6.3	5.02
Płock-Reja	15.2	30.1	22.4	11.17	680	6.8			6.2	1.77	2.3	1.83
Płock-Gimnazjum			26.9	13.42	263	2.63	92	76.35	7.4	2.11	2.8	2.23
Radom-Tochtermana	16.8	33.27	44.9	22.39	464	4.64	91.8	76.18	4	1.14	2	1.59
Siedlce-Konarskiego	10.9	21.58	42.4	21.15	245	2.45	83.1	68.96	1.8	0.51	1.3	1.04
Warszawa-Komunikacyjna	22.7	44.95			422	4.22						
Warszawa-Marszałkowska												
Warszawa-Podleśna							92.8	77.01				
Warszawa-Targówek	18.4	36.44	57.4	28.63	447	4.47	82.2	68.22	1.1	0.31	0.8	0.64
Warszawa-Ursynów	13.5	26.73	58.8	29.33			70.5	58.51	19.4	5.53	5.8	4.62
Żyrardów-Roosevelta	20.8	41.19	50.1	24.99			111.9	92.86	13.5	3.85	8.9	7.09

Skala jakości powietrza

	PM10 - 1h	PM10 - 24h	NO ₂ - 1h	CO - 8h	O ₃ - 1h	O ₃ - 8h	SO ₂ - 1h	SO ₂ - 24h
Bardzo dobry	0-20	0-20	0-40	0-2000	0-24	0-24	0-70	0-25
Dobry	20-60	20-60	40-120	2000-6000	24-72	24-72	70-210	25-50
Umiarkowany	60-100	60-100	120-200	6000-10000	72-120	72-120	210-350	50-100
Dostateczny	100-140	100-140	200-280	10000-140000	120-168	120-168	350-490	100-125
Zły	140-200	140-200	280-400	>140000	168-240	168-240	490-700	>125
Bardzo zły	>200	>200	>400		>240	>240	>700	

INFORMACJE HYDROLOGICZNO - METEOROLOGICZNE

Zagrożenie pożarowe lasów



Ostrzeżenia hydro/meteorologiczne

OSTRZEŻENIE Nr 43

Zjawisko: Upał
Stopień zagrożenia: 2



Biuro: Biuro Prognoz Meteorologicznych i Komercyjnych

Obszar: województwo mazowieckie

Ważność: od 2015-07-04 13:00:00 do 2015-07-08 20:00:00

Przebieg: Prognozuje się temperaturę maksymalną od 30°C do 35°C. Tylko we wtorek przejściowo chłodniej od 27°C na północ województwa do 30°C na południu. Temperatura minimalna w nocy od 15°C do 19°C.

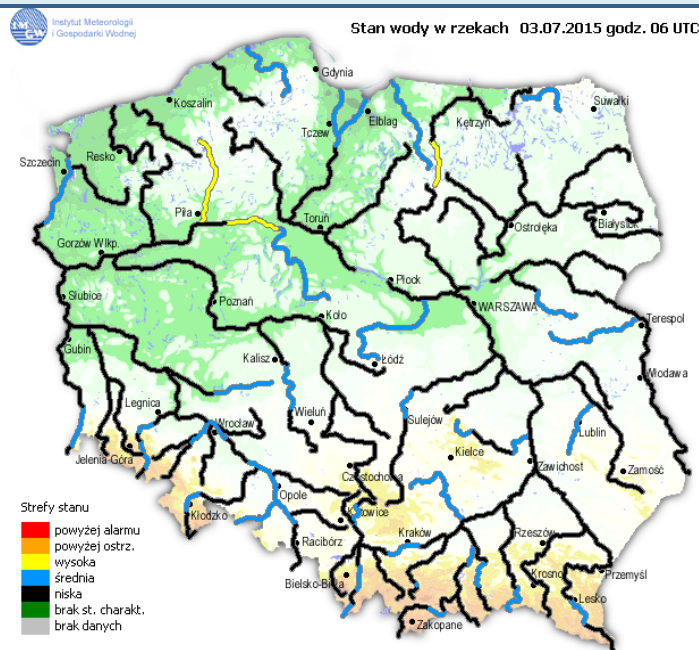
Prawdopodobieństwo: 95%

Uwagi: Brak.

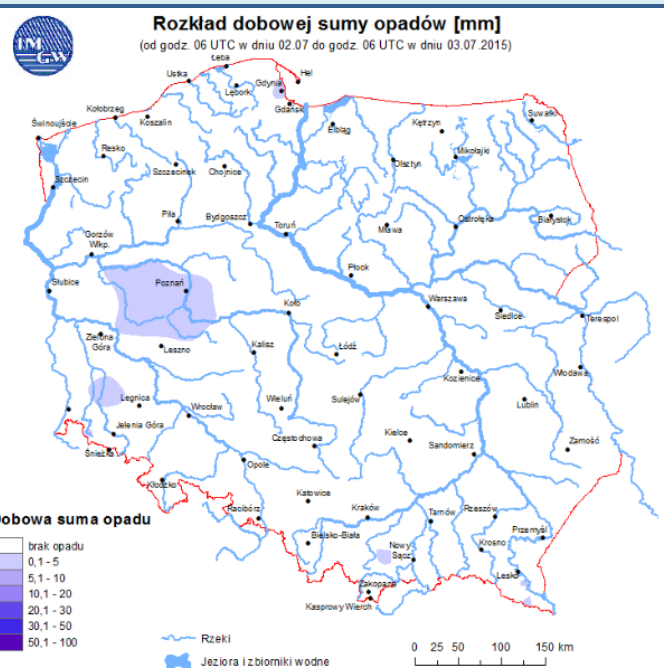
Czas wydania: 2015-07-03 11:26:00

Syntezyk: Mariusz Cebula

Stan wody na głównych rzekach Polski

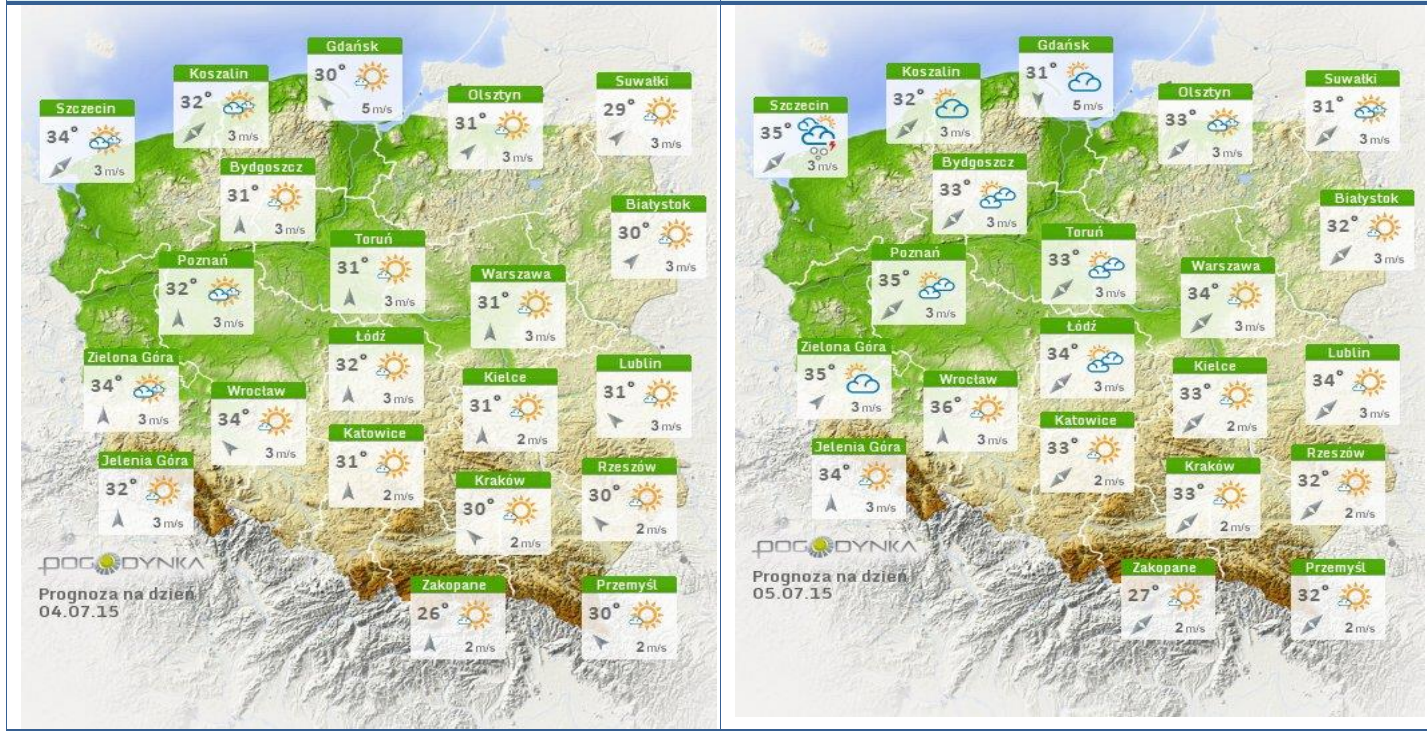


Rozkład dobowej sumy opadów



Prognoza pogody na dziś

Pogoda na jutro

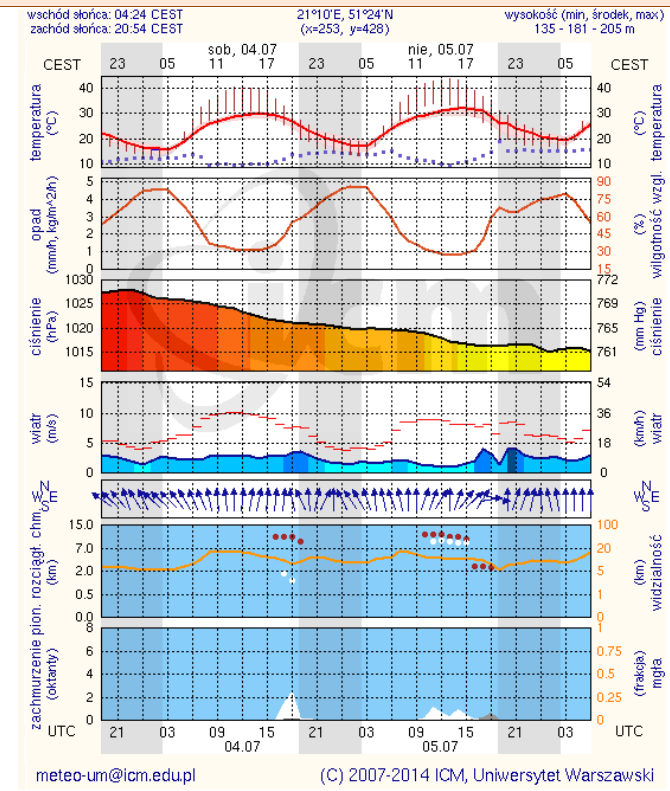
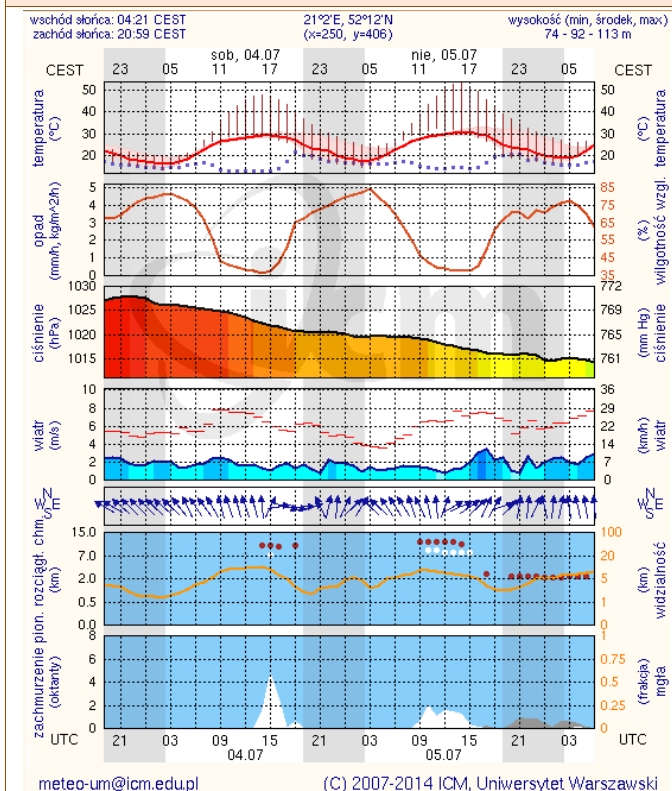


METEOROGRAMY

dla głównych miast województwa mazowieckiego:

Warszawa

Radom

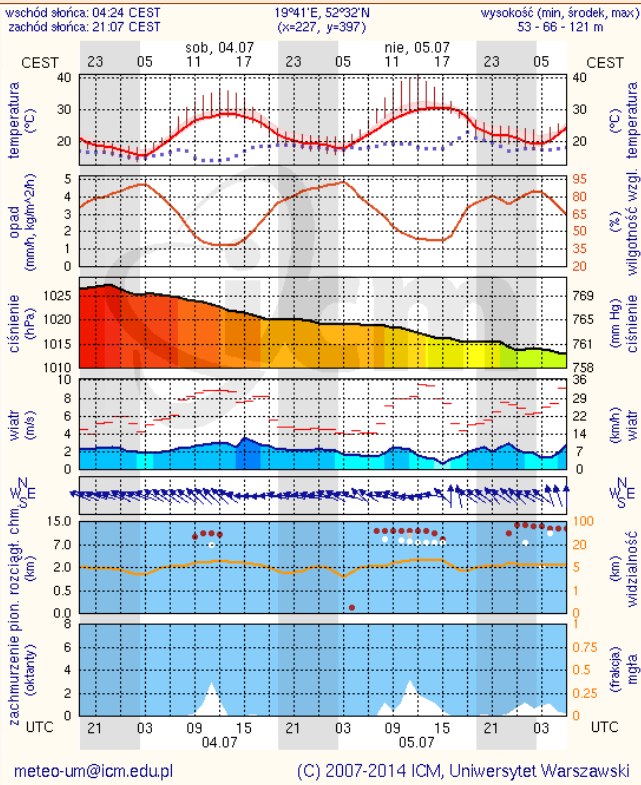


WOJEWODZKIE CENTRUM ZARZĄDZANIA KRYZYSOWEGO

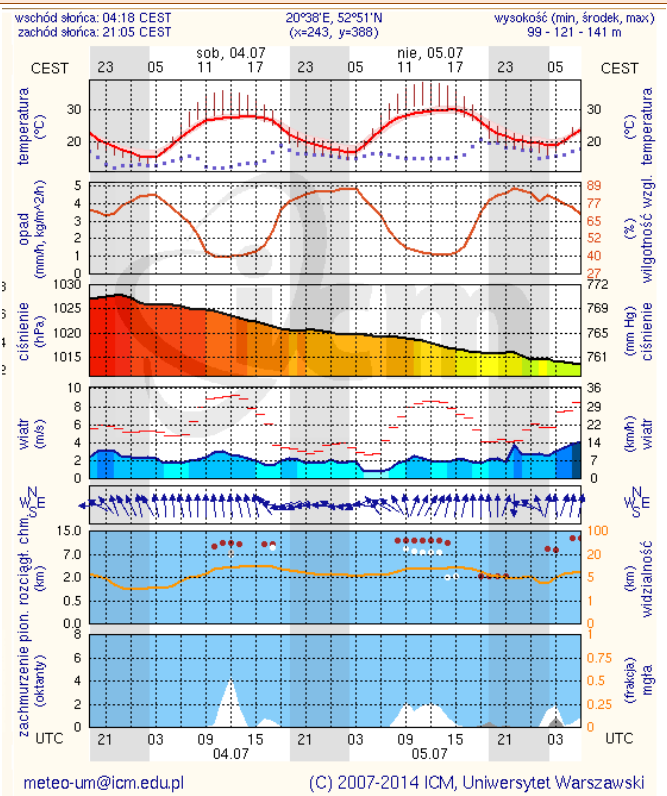
Plac Bankowy 3/5, 00-950 Warszawa, tel.: (22) 595-13-00; 595-13-01; 987; fax.: (22) 620-19-40; 695-63-53;

www.mazowieckie.pl

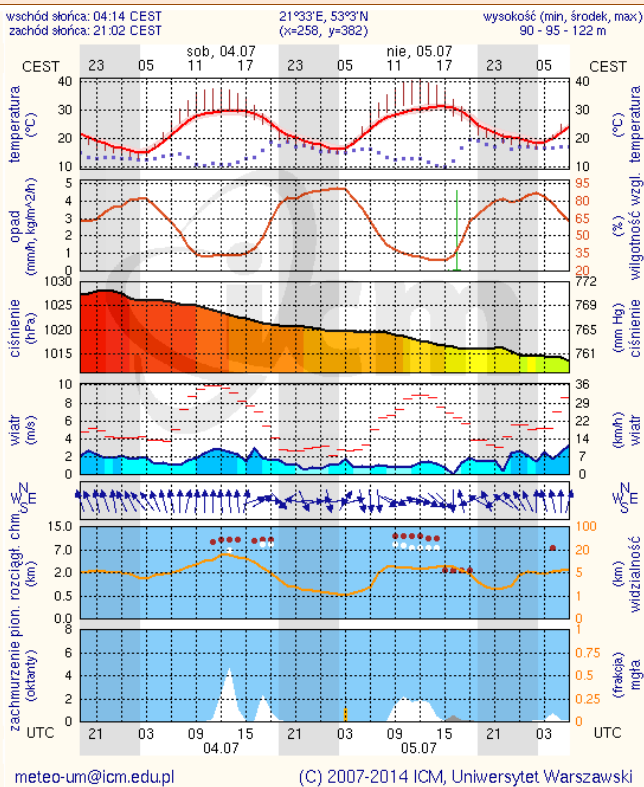
Płock



Ciechanów



Ostrołęka



Siedlce

