

BIULETYN INFORMACYJNY NR 348/2014
za okres od 15.12.2014 r. godz. 8.00 do 16.12.2014 r. do godz. 8.00




wtorek, 16.12.2014 r.



Najważniejsze zdarzenia z minionej doby

1. Czerwińsk n/Wisłą (pow. płoński) – wypadek drogowy na DK-62.
2. Skarżyn (pow. płoński) – wypadek drogowy na DK-50
3. Warszawa, Rynek Starego Miasta – informacja o podłożonym ładunku wybuchowym.

ZESTAWIENIE DANYCH STATYSTYCZNYCH
za okres: 15.12 – 16.12.2014 r.

	KOMENDA STOŁECZNA POLICJI		W analizowanym okresie	Od początku roku
	1) Odnotowano wypadków	Ogółem	6	3091
	2) Ofiary śmiertelne w wypadkach drogowych/ kolejowych/ lotniczych		0/0/0	137/15/0
	3) Osoby ranne w wypadkach drogowych/kolejowych/lotniczych		7/0/0	2750/2/1
	4) Utonięcia /wychłodzenia		0/0	34/4
	KOMENDA WOJEWÓDZKA POLICJI		W analizowanym okresie	Od początku roku
	1) Odnotowano wypadków	Ogółem	7	2066
	2) Ofiary śmiertelne w wypadkach drogowych/ kolejowych/ lotniczych		0/0/0	228/6/2
	3) Osoby ranne w wypadkach drogowych/kolejowych/lotniczych		16/0/0	2761/4/2
	4) Utonięcia /wychłodzenia		0/0	36/7
	KOMENDA WOJEWÓDZKA PAŃSTWOWEJ STRAŻY POŻARNEJ		W analizowanym okresie	Od początku roku
	1) Liczba pożarów	Ogółem	53	2253
	2) Ofiary śmiertelne w pożarach/zaczadzenia		0/0	76/3
	3) Osoby ranne w pożarach/zatrute CO		0/0	369/14

UTONIĘCIA		„POŻARY TRAW”		WYCHŁODZENIA		ZATRUCIE CO od 01.10.2014 r.	
w ciągu doby	ogółem w roku	w ciągu doby	Ogółem	w ciągu doby	ogółem w roku	w ciągu doby	Ogółem
---	71	---	1421	---	11	---	2

WYKAZ ZGROMADZEŃ PUBLICZNYCH, IMPREZ MASOWYCH I INNYCH WYDARZEŃ w dniu 16.12.2014 r.

Godziny imprezy	Rodzaj imprezy	Miejsce/Trasa	Organizator	Liczba osób	Uwagi
17.00-18.00	zgromadzenie	przed Ministerstwem Gospodarki, Plac Trzech Krzyży	osoba prywatna	bdb	

ZAGROŻENIA ŚRODOWISKA

Wyniki pomiarów zanieczyszczeń powietrza za minioną dobę [w µg/m³] na automatycznych stacjach WIOŚ w Warszawie:

DATA		15-12-2014		Kalendarz		Prezentuj dane							
Stacja	PM10		NO2		CO		O3		SO2-S1		SO2-S24		
	µg/m3	% LV	µg/m3	% LV	µg/m3	% LV	µg/m3	% LV	µg/m3	% LV	µg/m3	% LV	
Belsk-IGPAN	52.8	104.58	29.2	14.56	1102	11.02	18.7	15.52	13.8	3.94	7.3	5.82	
Granica-KPN			29.9	14.91			16.9	14.03	8.3	2.37	4.9	3.9	
Legionowo-Zegrzyńska													
Piastów-Pułaskiego			36.4	18.16			13.8	11.45	22.7	6.48	9.6	7.65	
Płock-Gimnazjum													
Płock-Reja	38.9	77.04	34.3	17.11	939	9.39			7.2	2.05	4.8	3.83	
Radom-Tochtermana	45.4	89.92	35.1	17.51	997	9.97	19.6	16.27	14.8	4.22	12.3	9.8	
Siedlce-Konarskiego	56.1	111.11	35.1	17.51	1564	15.64	28	23.24	11.1	3.17	6.8	5.42	
Warszawa-Komunikacyjna	77	152.51	98.6	49.18	1890	18.9							
Warszawa-Marszałkowska	100.7	199.45	50.8	25.34	1139	11.39							
Warszawa-Podleśna							8.9	7.39					
Warszawa-Targówek	49	97.05	45.9	22.89	1299	12.99	12.8	10.62	7.8	2.23	4.9	3.9	
Warszawa-Ursynów	49.4	97.84	43.6	21.75			12.2	10.13	13.8	3.94	8.9	7.09	
Żyrardów-Roosevelta	40.8	80.81	34.2	17.06					11.8	3.37	8	6.38	

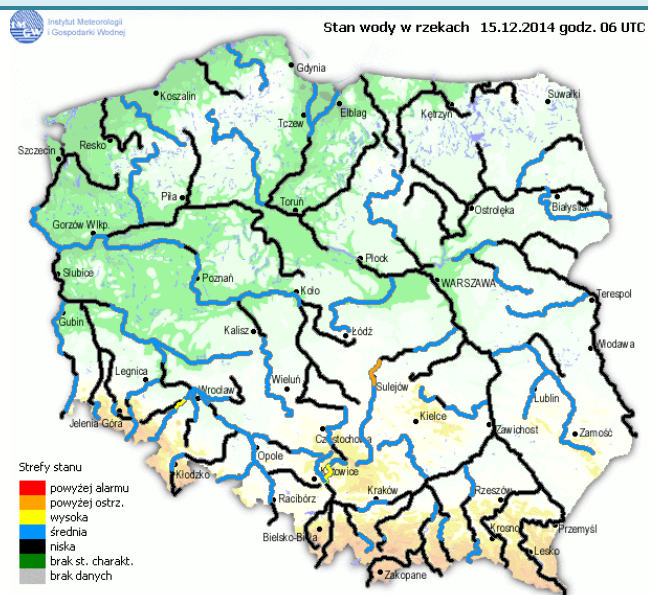
Dopuszczalne poziomy substancji w powietrzu

	PM10 - 1h	PM10 - 24h	NO ₂ - 1h	CO - 8h	O ₃ - 1h	O ₃ - 8h	SO ₂ - 1h	SO ₂ - 24h
Bardzo nisko	0-25	0-25	0-50	0-2500	0-60	0-50	0-55	0-25
Nisko	25-50	25-50	50-100	2500-5000	60-120	50-80	55-100	25-50
Średnio	50-75	50-75	100-150	5000-7500	120-150	80-100	100-200	50-100
Wysoko	75-100	75-100	150-200	7500-10000	150-180	100-120	200-350	100-125
Bardzo wysoko	100-200	100-200	200-400	>10000	180-240	>120	350-500	>125
Niebezpiecznie	>200	>200	>400		>240		>500	

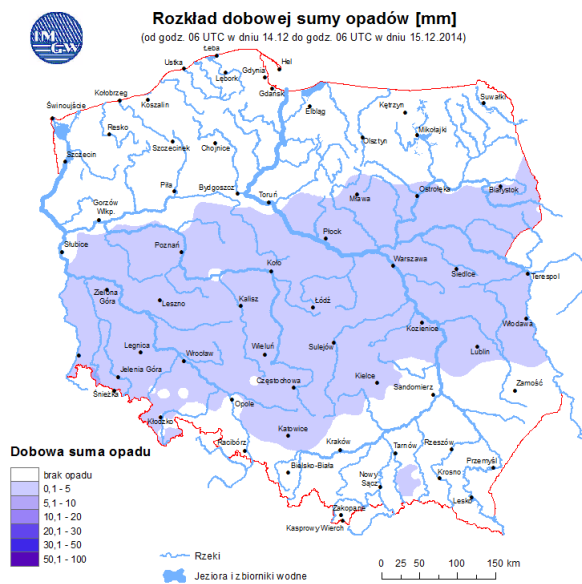
INFORMACJE HYDROLOGICZNO – METEOROLOGICZNE

źródło: IMGW – PIB

Stan wody na głównych rzekach Polski



Rozkład dobowej sumy opadów



Prognoza pogody dla Polski na dziś



Prognoza pogody dla Polski na jutro



Ostrzeżenia hydrologiczne

BRAK

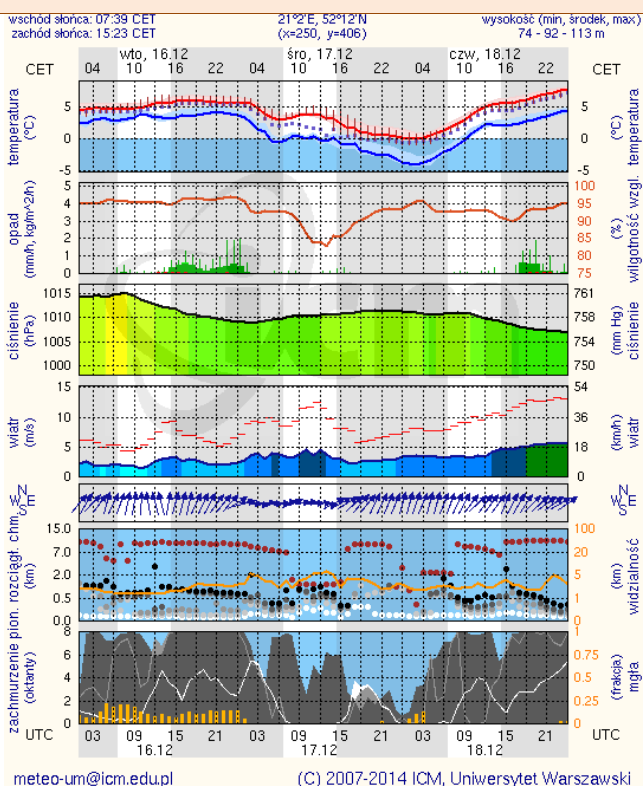
Ostrzeżenia meteorologiczne

BRAK

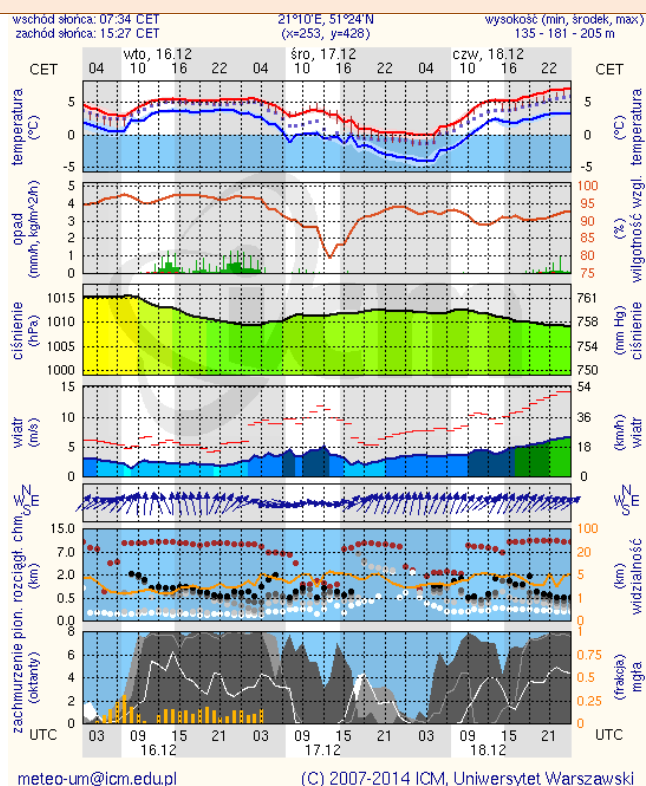
METEOROGRAMY

dla głównych miast województwa mazowieckiego:

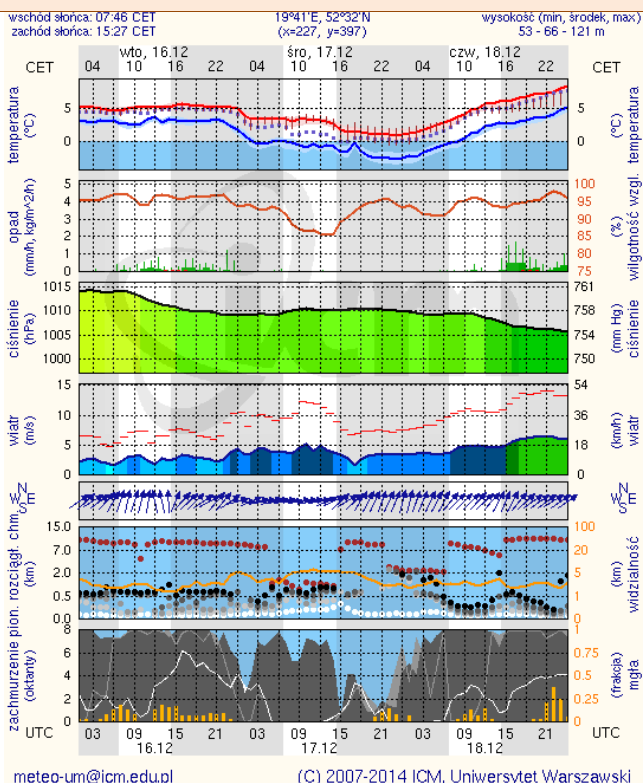
Warszawa



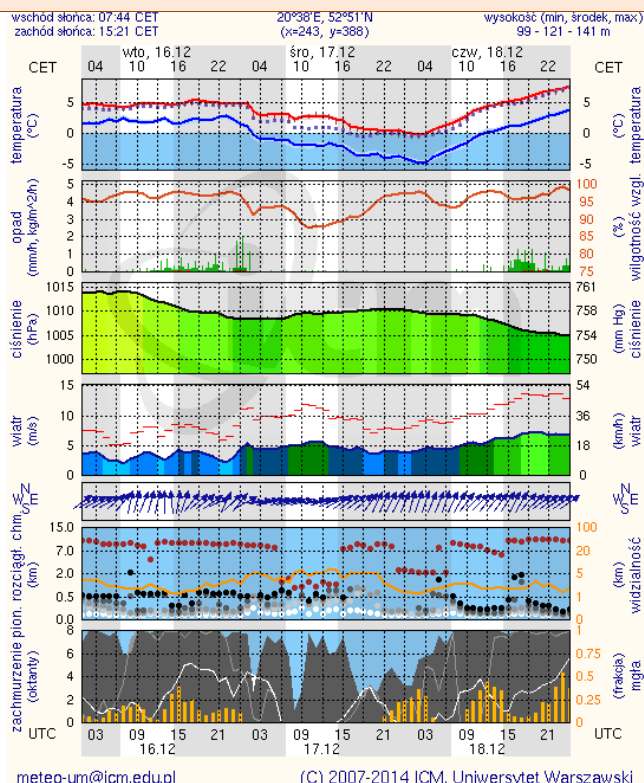
Radom



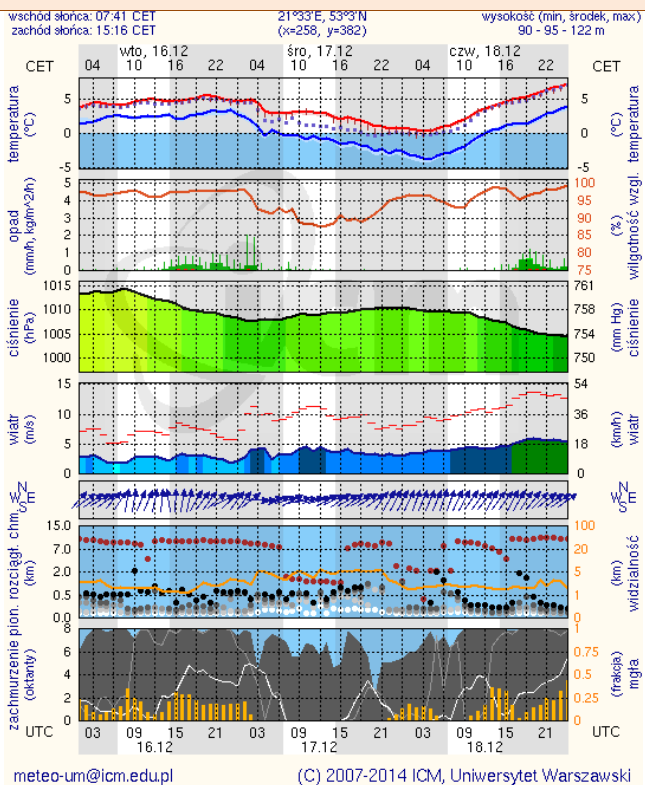
Płock



Ciechanów



Ostrołęka



Siedlce

