

**BIULETYN INFORMACYJNY NR 245/2014**  
za okres od 03.09.2014 r. godz. 8.00 do 04.09.2014 r. do godz. 8.00



Czwartek, 04.09.2014 r.



**Najważniejsze zdarzenia z minionej doby**

1. Gąski (pow. ciechanowski) – wypadek drogowy.
2. Aleksandrowo (pow. płocki) – utonięcie.

**ZESTAWIENIE DANYCH STATYSTYCZNYCH**  
za okres: 03.09. – 04.09.2014 r.

	KOMENDA STOŁĘCZNA POLICJI		W analizowanym okresie	Od początku roku
		Ogółem		
	1) Odnotowano wypadków	Ogółem	6	2336
	2) Ofiary śmiertelne w wypadkach drogowych/ kolejowych/ lotniczych		1/0/0	87/14/0
	3) Osoby ranne w wypadkach drogowych/kolejowych/lotniczych		9/0/0	1716/2/1
	4) Utonięcia /wychłodzenia		0/0	30/7
	KOMENDA WOJEWÓDZKA POLICJI		W analizowanym okresie	Od początku roku
		Ogółem		
	1) Odnotowano wypadków	Ogółem	9	1400
	2) Ofiary śmiertelne w wypadkach drogowych/ kolejowych/ lotniczych		0/0/0	145/1/2
	3) Osoby ranne w wypadkach drogowych/kolejowych/lotniczych		8/0/0	1991/0/2
	4) Utonięcia /wychłodzenia		1/0	31/6
	KOMENDA WOJEWÓDZKA PAŃSTWOWEJ STRAŻY POŻARNEJ		W analizowanym okresie	Od początku roku
		Ogółem		
	1) Liczba pożarów	Ogółem	43	13274
	2) Ofiary śmiertelne w pożarach/zaczadzenia		0/0	46/3
	3) Osoby ranne w pożarach/zatrute CO		0/0	248/7

UTONIĘCIA		„POŻARY TRAW”	
w ciągu doby	ogółem w roku	w ciągu doby	Ogółem
0	60	6	797

**WYKAZ ZGROMADZEŃ PUBLICZNYCH, IMPREZ MASOWYCH I INNYCH WYDARZEŃ w dniu 04.09.2014 r.**

Godziny imprezy	Rodzaj imprezy	Miejsce/Trasa	Organizator	Liczba uczestników	Uwagi
20.00 - 22.30	impreza	ul. Wawelska 5; stadion Skry	Hinwil Sp z o.o.	5 000	artystyczno-rozrywkowa
od godz. 00.05 w dniu 23.08.2014 r. do godz. 23.55 w dniu 12.09.2014 r.	zgromadzenie	ul Wiejska przy Ambasadzie Kanady.	Wielki Obóz Niezadowolonych, Stołeczna Inicjatywa Obywatelska i Ruch Oporu	2014-09-04	Wielki Obóz Niezadowolonych, Stołeczna Inicjatywa Obywatelska i Ruch Oporu
12.00 - 14.00	zgromadzenie	pl. Bankowy 3/5	Fundacja Pro-prawo do życia	2014-09-04	Fundacja Pro-prawo do życia
15.00 - 15.30	zgromadzenie	pl. Zamkowy	Stowarzyszenie Wiosna	2014-09-04	Stowarzyszenie Wiosna
11.00 - 12.00	zgromadzenie	pl. Bankowy 3/5	Osoba prywatna	2014-09-04	Osoba prywatna

**ZAGROŻENIA ŚRODOWISKA**

Wyniki pomiarów zanieczyszczeń powietrza za minioną dobę [w µg/m<sup>3</sup>] na automatycznych stacjach WIOŚ w Warszawie:

DATA	03-09-2014		<	>	Kalendarz	Prezentuj dane						
Stacja	PM10		NO2		CO		O3		SO2-S1		SO2-S24	
	µg/m3	% LV	µg/m3	% LV	µg/m3	% LV	µg/m3	% LV	µg/m3	% LV	µg/m3	% LV
Belsk-IGPAN	10.9	21.59	15.4	7.68	286	2.86	67.6	56.1				
Granica-KPN			6	2.99			69.4	57.6				
Legionowo-Zegrzyńska			5.5	2.74			69.3	57.52	1	0.29	0.5	0.4
Piastów-Pułaskiego			22.4	11.17			67.3	55.86	5.9	1.68	1.5	1.2
Płock-Gimnazjum			16	7.98	195	1.95	62.1	51.54	2.1	0.6	1.4	1.12
Płock-Reja	16.8	33.27	17.9	8.93	300	3			2	0.57	1.5	1.2
Radom-Tochtermana	17.6	34.86	28.3	14.12	524	5.24	65.3	54.2	6.1	1.74	1	0.8
Siedlce-Konarskiego	9.8	19.41	12.1	6.04	386	3.86	68.8	57.1	0.5	0.14	0.2	0.16
Warszawa-Komunikacyjna	24.2	47.93	38.1	19	486	4.86						
Warszawa-Marszałkowska	32.9	65.16	59.4	29.63	698	6.98						
Warszawa-Podleśna							56.8	47.14				
Warszawa-Targówek	10.6	20.99	25.7	12.82	494	4.94	61.2	50.79	2.6	0.74	1.8	1.43
Warszawa-Ursynów	13.6	26.94	19.9	9.93			67	55.61	12.7	3.62	3.5	2.79
Żyrardów-Roosevelta	19.1	37.83	29.3	14.61					4.9	1.4	3.1	2.47

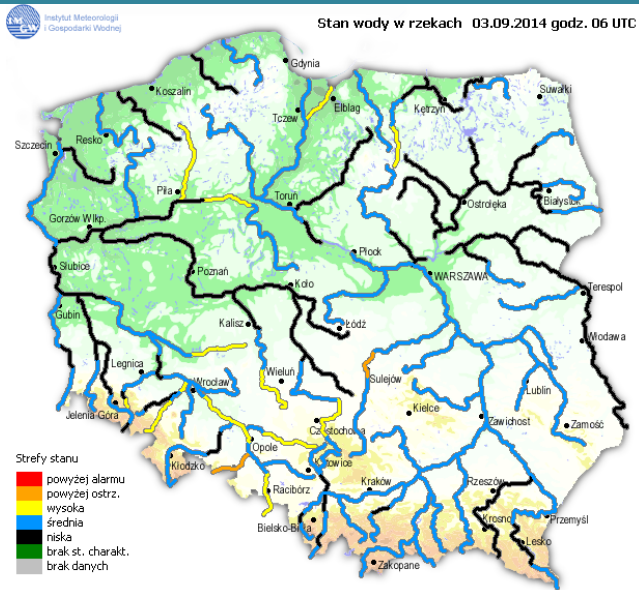
**Dopuszczalne poziomy substancji w powietrzu**

	PM10 - 1h	PM10 - 24h	NO <sub>2</sub> - 1h	CO - 8h	O <sub>3</sub> - 1h	O <sub>3</sub> - 8h	SO <sub>2</sub> - 1h	SO <sub>2</sub> - 24h
<b>Bardzo nisko</b>	0-25	0-25	0-50	0-2500	0-60	0-50	0-55	0-25
<b>Nisko</b>	25-50	25-50	50-100	2500-5000	60-120	50-80	55-100	25-50
<b>Średnio</b>	50-75	50-75	100-150	5000-7500	120-150	80-100	100-200	50-100
<b>Wysoko</b>	75-100	75-100	150-200	7500-10000	150-180	100-120	200-350	100-125
<b>Bardzo wysoko</b>	100-200	100-200	200-400	>10000	180-240	>120	350-500	>125
<b>Niebezpiecznie</b>	>200	>200	>400		>240		>500	

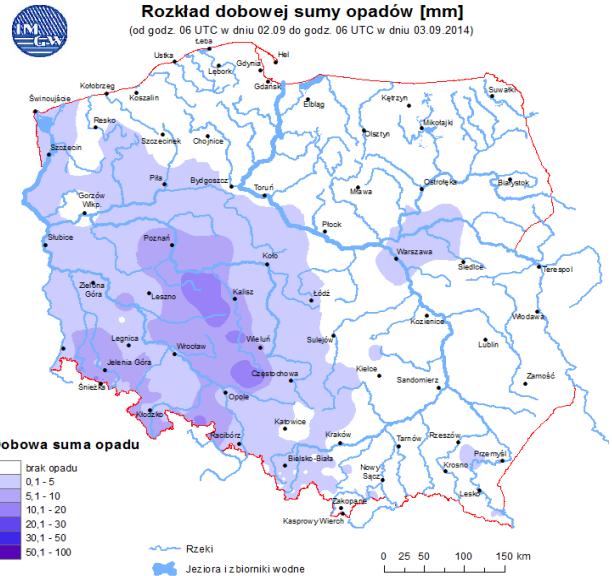
# INFORMACJE HYDROLOGICZNO – METEOROLOGICZNE

źródło: IMGW – PIB

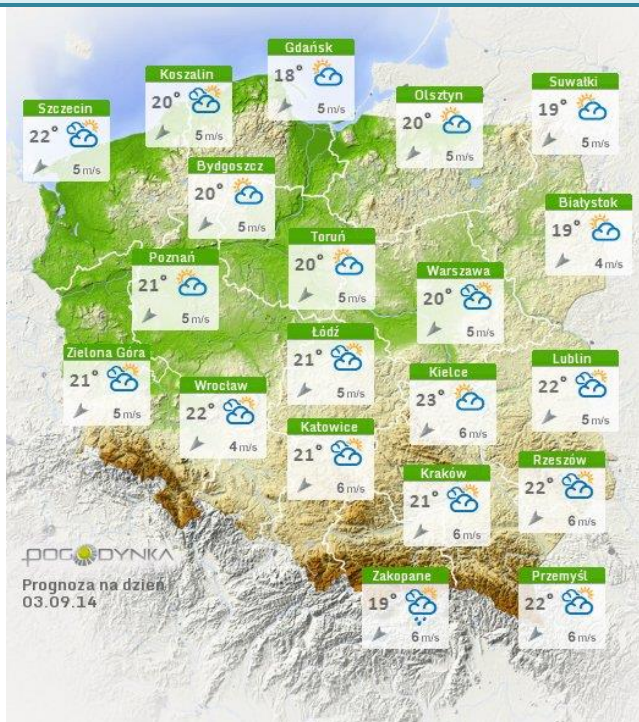
## Stan wody na głównych rzekach Polski



## Rozkład dobowej sumy opadów



## Prognoza pogody dla Polski na dziś

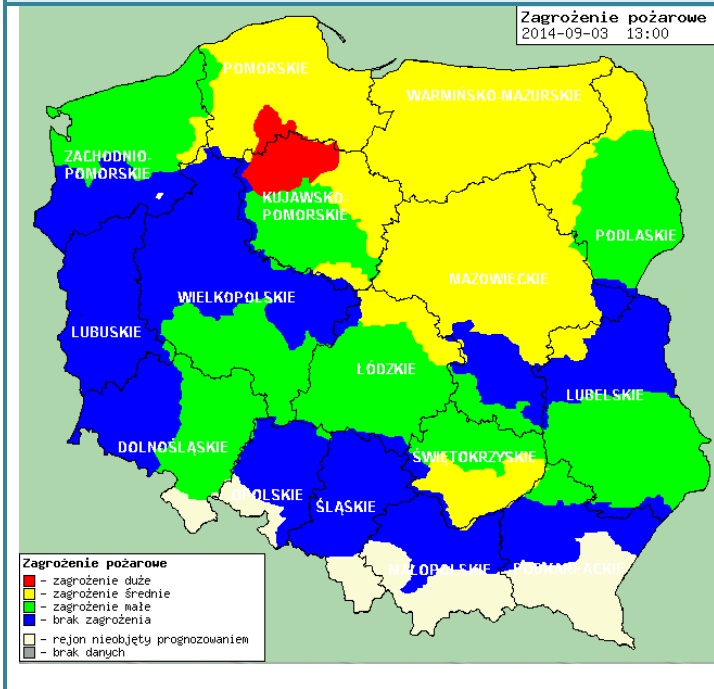


## Prognoza pogody dla Polski na jutro



## Zagrożenie pożarowe lasów

## Ostrzeżenia meteorologiczne



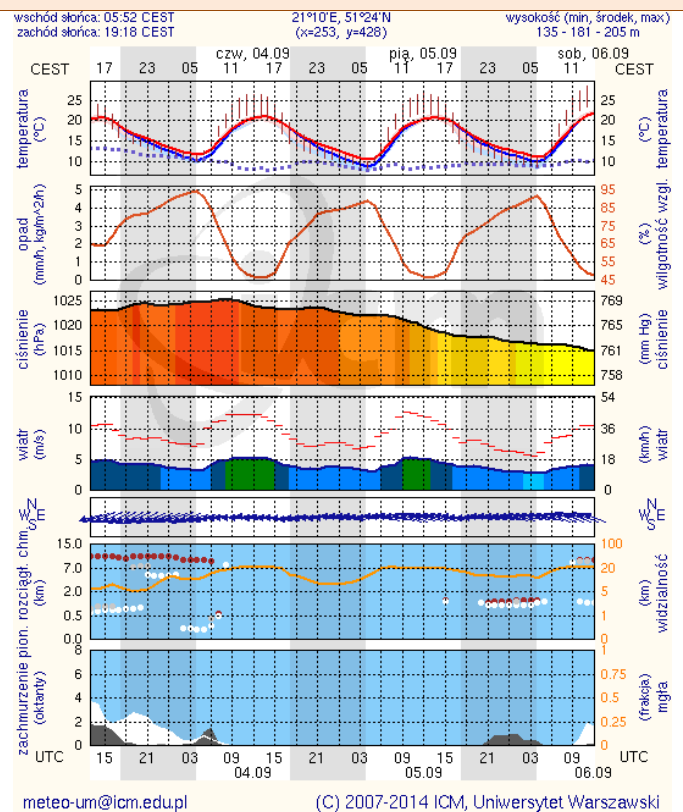
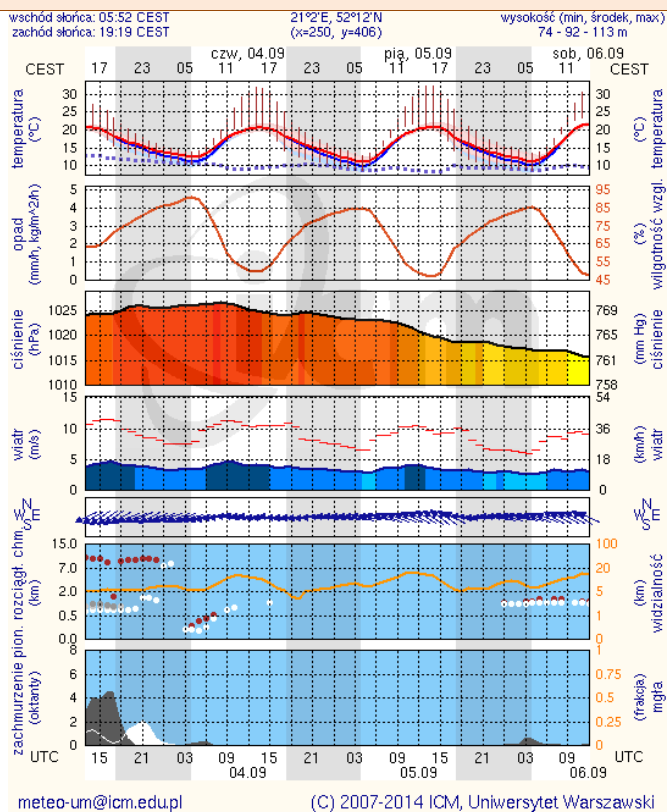
**BRAK**

## METEOROGRAMY

dla głównych miast województwa mazowieckiego:

### Warszawa

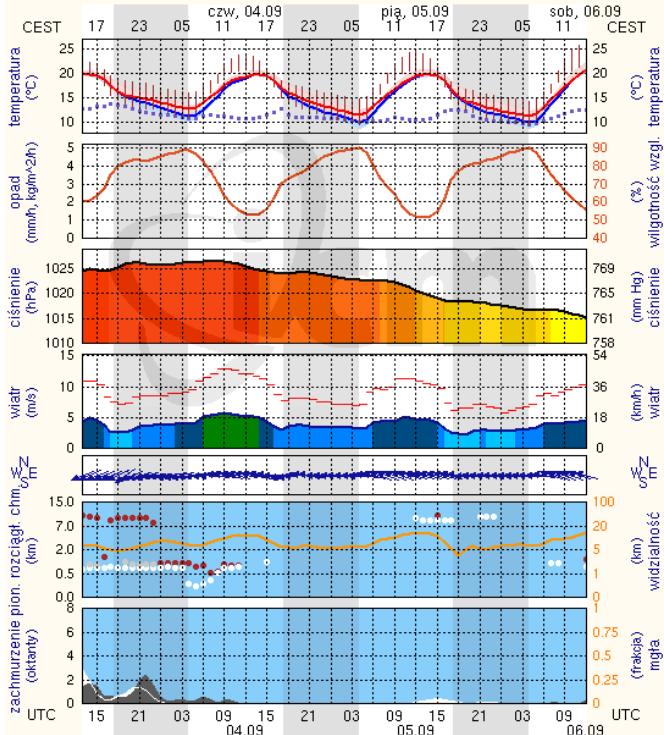
### Radom





## Płock

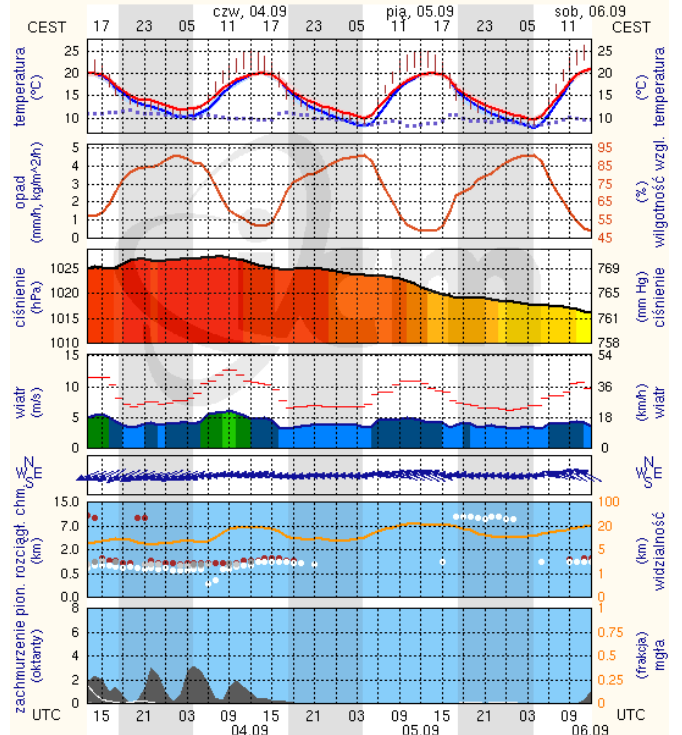
wschód słońca: 05:57 CEST      19°41'E, 52°32'N      wysokość (min, środek, max) 53 - 66 - 121 m  
zachód słońca: 19:25 CEST      (x=227, y=397)



meteo-um@icm.edu.pl      (C) 2007-2014 ICM, Uniwersytet Warszawski

## Ciechanów

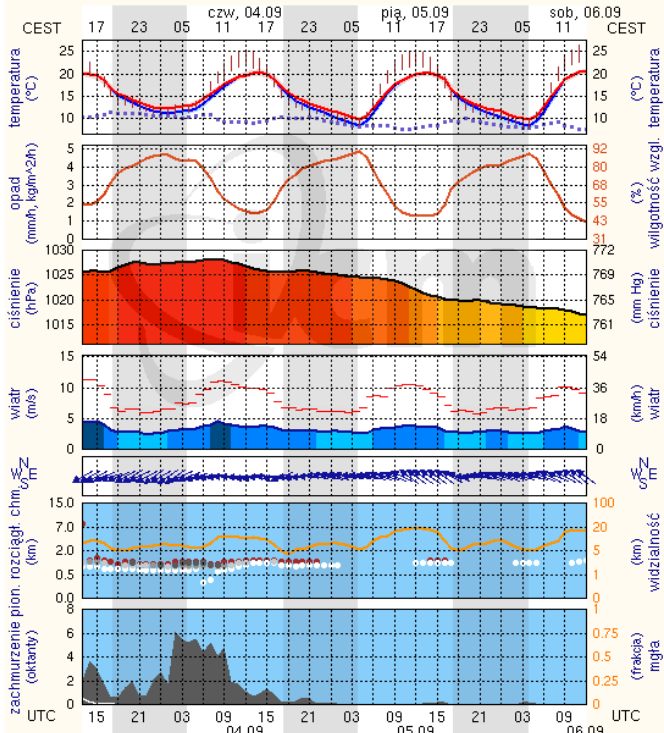
wschód słońca: 05:52 CEST      20°38'E, 52°51'N      wysokość (min, środek, max) 99 - 121 - 141 m  
zachód słońca: 19:22 CEST      (x=243, y=388)



meteo-um@icm.edu.pl      (C) 2007-2014 ICM, Uniwersytet Warszawski

## Ostrołęka

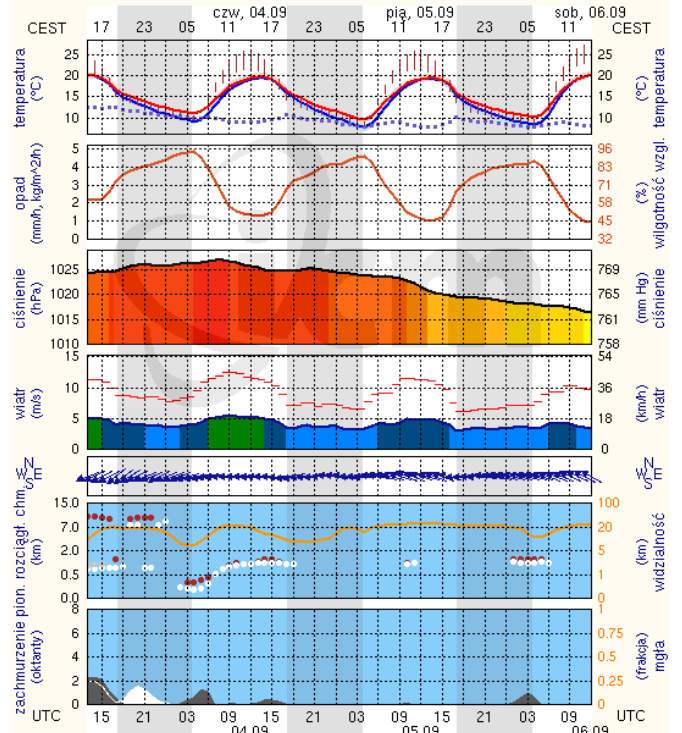
wschód słońca: 05:48 CEST      21°33'E, 53°3'N      wysokość (min, środek, max) 90 - 95 - 122 m  
zachód słońca: 19:19 CEST      (x=258, y=382)



meteo-um@icm.edu.pl      (C) 2007-2014 ICM, Uniwersytet Warszawski

## Siedlce

wschód słońca: 05:47 CEST      22°16'E, 52°10'N      wysokość (min, środek, max) 149 - 164 - 183 m  
zachód słońca: 19:15 CEST      (x=271, y=406)



meteo-um@icm.edu.pl      (C) 2007-2014 ICM, Uniwersytet Warszawski