

BIULETYN INFORMACYJNY NR 199/2014
za okres od 19.07.2014 r. godz. 8.00 do 20.07.2014 r. do godz. 8.00




niedziela, 20.07.2014 r.

Najważniejsze zdarzenia z minionej doby



1. **Kózki (powiat łosicki)** – akcja protestacyjna na DK-19.
2. **Warszawa ul. Świętokrzyska 3** – informacja o podłożonym ładunku wybuchowym.
3. **Czersk pow. piaseczyński**- wypadek lotniczy
4. **Warszawa – jezioro czerniakowskie**- utonięcie 30-letniego mężczyzny.
5. **Nieporęt pow. legionowski**- utonięcie 35-letniego mężczyzny.
6. **Żanecin pow. sokołowski**-śmiertelne potrącenie pieszego przez samochód

ZESTAWIENIE DANYCH STATYSTYCZNYCH
za okres: 19.07.2014 r. – 20.07.2014 r.

	KOMENDA STOŁECZNA POLICJI		W analizowanym okresie	Od początku roku
	1) Odnotowano wypadków	Ogółem	7	2033
2) Ofiary śmiertelne w wypadkach drogowych/ kolejowych/ lotniczych		1/0/0	67/12/0	
3) Osoby ranne w wypadkach drogowych/kolejowych/lotniczych		9/0/1	1351/2/1	
4) Utonięcia /wychłodzenia		2/0	20/7	
	KOMENDA WOJEWÓDZKA POLICJI		W analizowanym okresie	Od początku roku
	1) Odnotowano wypadków	Ogółem	10	1087
2) Ofiary śmiertelne w wypadkach drogowych/ kolejowych/ lotniczych		1/0/0	112/0/2	
3) Osoby ranne w wypadkach drogowych/kolejowych/lotniczych		9/0/0	1511/0/2	
4) Utonięcia /wychłodzenia		0/0	19/6	
	KOMENDA WOJEWÓDZKA PAŃSTWOWEJ STRAŻY POŻARNEJ		W analizowanym okresie	Od początku roku
	1) Liczba pożarów	Ogółem	76	11253
2) Ofiary śmiertelne w pożarach/zaczadzenia		0/0	39/3	
3) Osoby ranne w pożarach/zatrute CO		0/0	205/7	

UTONIĘCIA		„POŻARY TRAW”	
w ciągu doby	ogółem w roku	w ciągu doby	Ogółem
2	39	32	237

WYKAZ ZGROMADZEŃ PUBLICZNYCH, IMPREZ MASOWYCH I INNYCH WYDARZEŃ w dniu 20.07.2014 r.

Godziny imprezy	Rodzaj imprezy	Miejsce/Trasa	Organizator	Liczba	Uwagi
od godz. 00.01 w dniu 18 lipca 2014 r. do godz. 23.59 w dniu 31 lipca 2014 r.	zgromadzenie	ul. Wiejska przy Ambasadzie Kanady	Stołeczna Inicjatywa Obywatelska i Ruch Oporu		
12.00–16.00	zgromadzenie	przed Ambasadą Rosji, ul. Belwederska 49	Grupa inicjatywna obywateli Ukrainy		
12.00–21.00	zgromadzenie	przed Kordegardą, ul. Krakowskie Przedmieście 15/17	Osoba prywatna		

ZAGROŻENIA ŚRODOWISKA

Wyniki pomiarów zanieczyszczeń powietrza za minioną dobę [w $\mu\text{g}/\text{m}^3$] na automatycznych stacjach WIOŚ w Warszawie:

DATA	19-07-2014	<	>	Kalendarz	Prezentuj dane							
Stacja	PM10		NO2		CO		O3		SO2-S1		SO2-S24	
	$\mu\text{g}/\text{m}^3$	% LV	$\mu\text{g}/\text{m}^3$	% LV	$\mu\text{g}/\text{m}^3$	% LV	$\mu\text{g}/\text{m}^3$	% LV	$\mu\text{g}/\text{m}^3$	% LV	$\mu\text{g}/\text{m}^3$	% LV
Belsk-IGPAN	49.3	97.64	19.7	9.83	295	2.95	106.5	88.39	1.5	0.43	0.3	0.24
Granica-KPN			6.5	3.24			89.2	74.03	3.9	1.11	3.4	2.71
Legionowo-Zegrzyńska			14.2	7.08			107.6	89.3	1.9	0.54	1.3	1.04
Piastów-Pułaskiego			67.3	33.57			111.4	92.46	8.2	2.34	3.8	3.03
Płock-Gimnazjum			22.4	11.17	186	1.86	97	80.5	17.2	4.91	4.5	3.59
Płock-Reja	19.8	39.22	31.6	15.76	607	6.07			3.8	1.08	2	1.59
Radom-Tochtermana	22.8	45.16	45.7	22.79	684	6.84	110.3	91.54	1.4	0.4	1.2	0.96
Siedlce-Konarskiego	17.3	34.26	50.1	24.99	785	7.85	94.4	78.35	2.6	0.74	2.1	1.67
Warszawa-Komunikacyjna	30	59.42	68.6	34.22	840	8.4						
Warszawa-Marszałkowska												
Warszawa-Podleśna							99.6	82.66				
Warszawa-Targówek	15.1	29.91	55.3	27.58	513	5.13	90.3	74.94	1.9	0.54	1.3	1.04
Warszawa-Ursynów	15.8	31.29	79.7	39.75			103.4	85.82	10.8	3.08	6.1	4.86
Żyrardów-Roosevelta	28.8	57.04	51.9	25.89					4.7	1.34	3.6	2.87

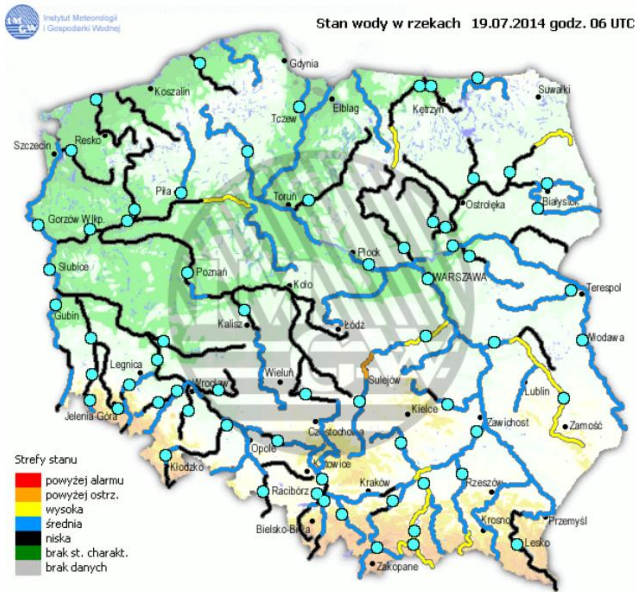
Dopuszczalne poziomy substancji w powietrzu

	PM10 - 1h	PM10 - 24h	NO ₂ - 1h	CO - 8h	O ₃ - 1h	O ₃ - 8h	SO ₂ - 1h	SO ₂ - 24h
Bardzo nisko	0-25	0-25	0-50	0-2500	0-60	0-50	0-55	0-25
Nisko	25-50	25-50	50-100	2500-5000	60-120	50-80	55-100	25-50
Średnio	50-75	50-75	100-150	5000-7500	120-150	80-100	100-200	50-100
Wysoko	75-100	75-100	150-200	7500-10000	150-180	100-120	200-350	100-125
Bardzo wysoko	100-200	100-200	200-400	>10000	180-240	>120	350-500	>125
Niebezpiecznie	>200	>200	>400		>240		>500	

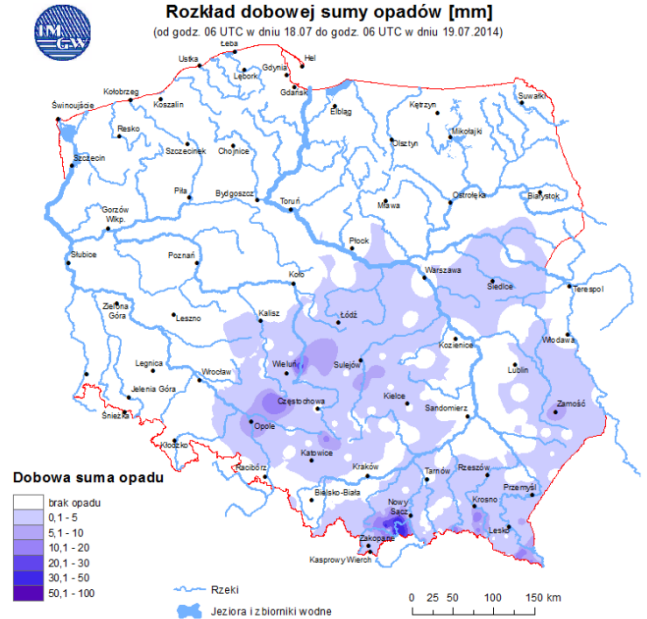
INFORMACJE HYDROLOGICZNO – METEOROLOGICZNE

źródło: IMGW – PIB

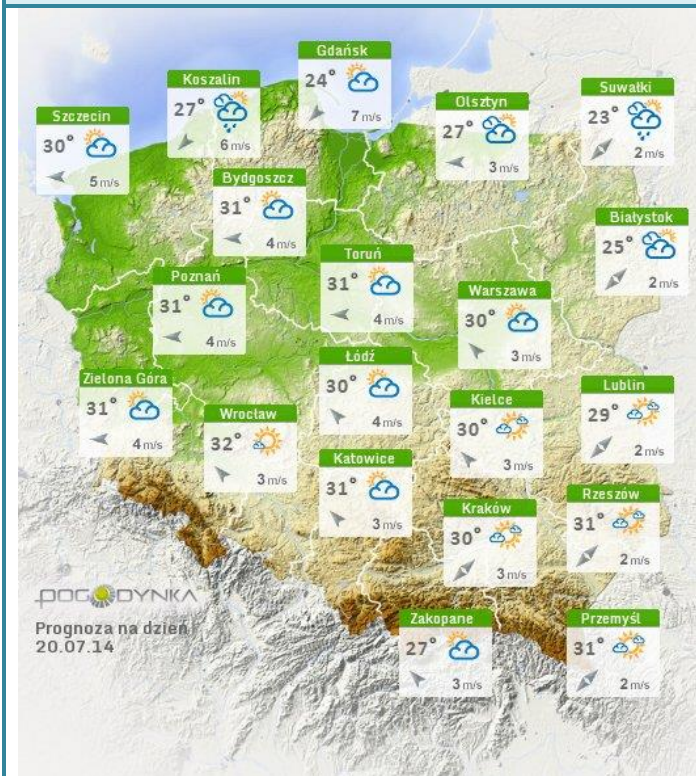
Stan wody na głównych rzekach Polski



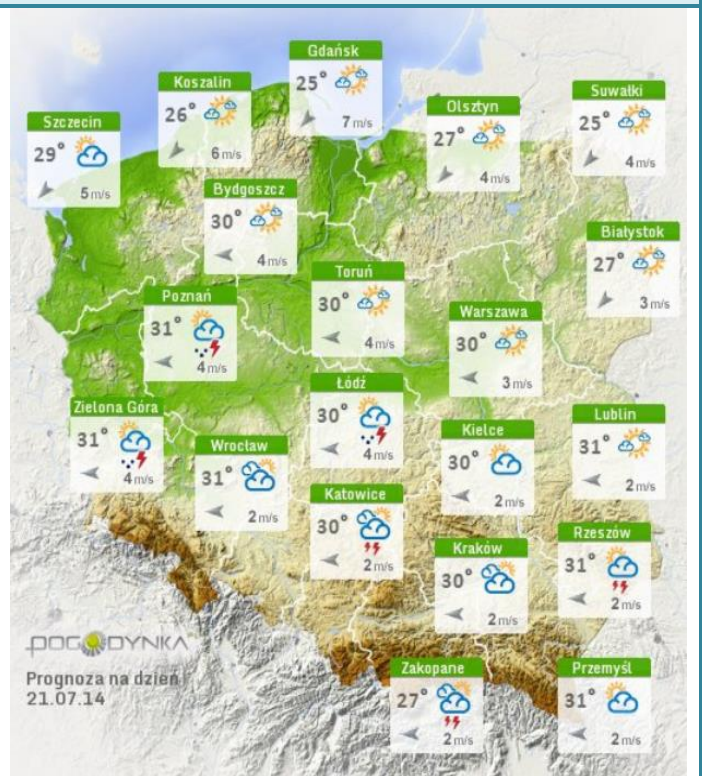
Rozkład dobowej suma opadów



Prognoza pogody dla Polski na dziś

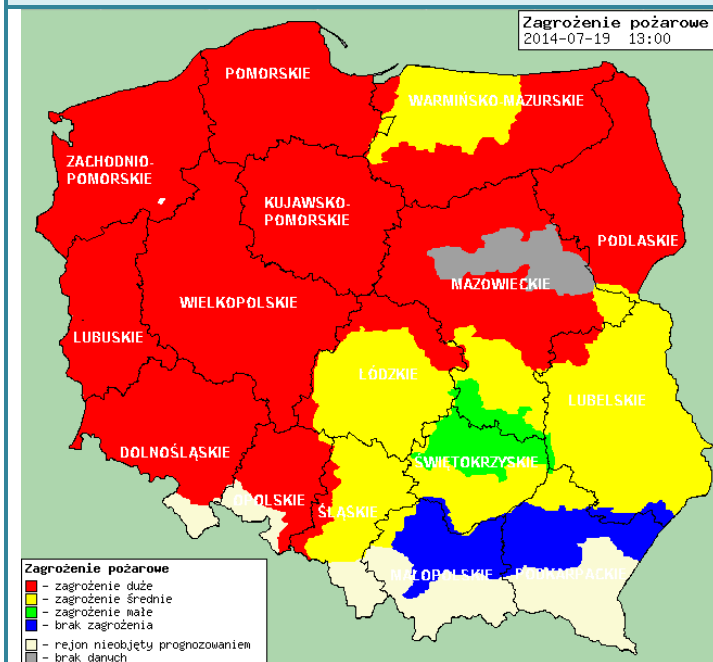


Prognoza pogody dla Polski na jutro



Zagrożenie pożarowe lasów

Ostrzeżenie meteorologiczne



OSTRZEŻENIE Nr 51

Zjawisko: **Upał**
Stopień zagrożenia: **1**



Biuro: Biuro Prognoz Meteorologicznych i Komercyjnych

Obszar: Województwo mazowieckie - subregion południowy

Ważność: od 2014-07-19 14:00:00 do 2014-07-21 20:00:00

Przebieg: Prognozuje się temperaturę maksymalną od 29°C do 31°C.
Temperatura minimalna około 16°C.

Prawdopodobieństwo: 90%

Uwagi: Brak.

Czas wydania: 2014-07-18 14:01:00

Synoptyk: Katarzyna Ścisłowska

OSTRZEŻENIE Nr 50

Zjawisko: **Upał**
Stopień zagrożenia: **1**



Biuro: Biuro Prognoz Meteorologicznych i Komercyjnych

Obszar: Województwo mazowieckie - subregion zachodni

Ważność: od 2014-07-19 14:00:00 do 2014-07-21 20:00:00

Przebieg: Prognozuje się temperaturę maksymalną od 29°C do 31°C.
Temperatura minimalna około 16°C.

Prawdopodobieństwo: 90%

Uwagi: Brak.

Czas wydania: 2014-07-18 14:00:00

Synoptyk: Katarzyna Ścisłowska

OSTRZEŻENIE Nr 49

Zjawisko: **Upał**
Stopień zagrożenia: **1**



Biuro: Biuro Prognoz Meteorologicznych i Komercyjnych

Obszar: Województwo mazowieckie - subregion centralny

Ważność: od 2014-07-19 14:00:00 do 2014-07-21 20:00:00

Przebieg: Prognozuje się temperaturę maksymalną od 29°C do 31°C.
Temperatura minimalna około 16°C.

Prawdopodobieństwo: 90%

Uwagi: Brak.

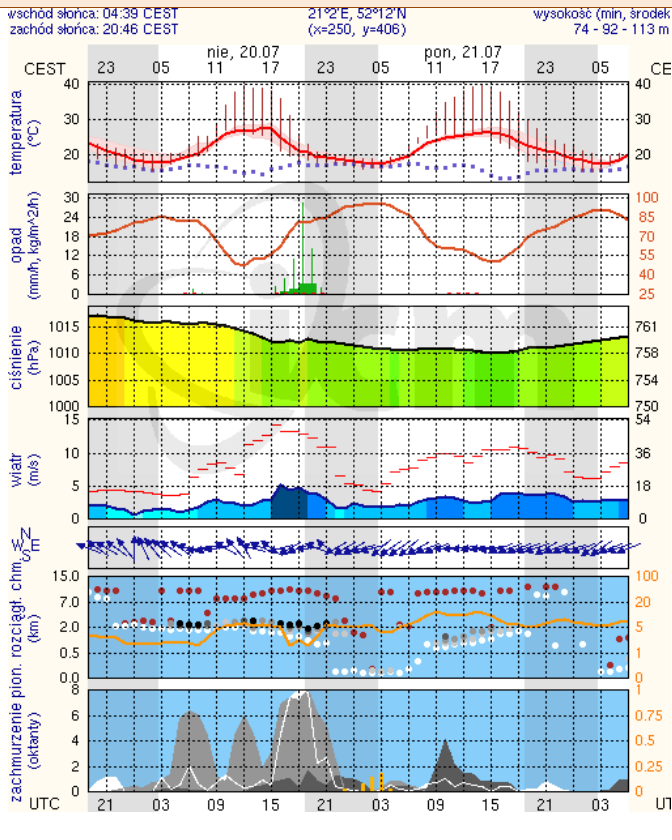
Czas wydania: 2014-07-18 13:59:00

Synoptyk: Katarzyna Ścisłowska

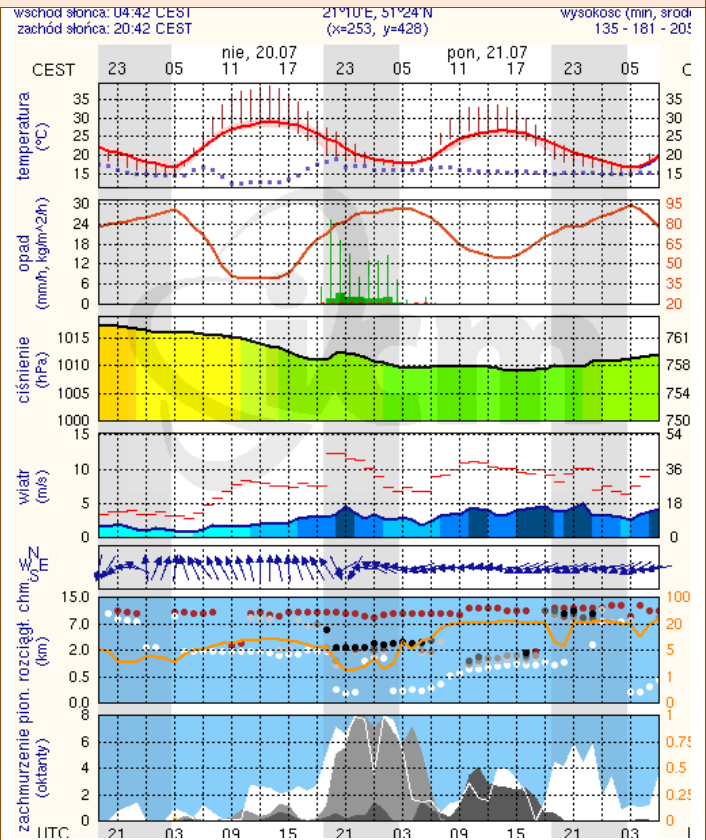
METEOROGRAMY

dla głównych miast województwa mazowieckiego:

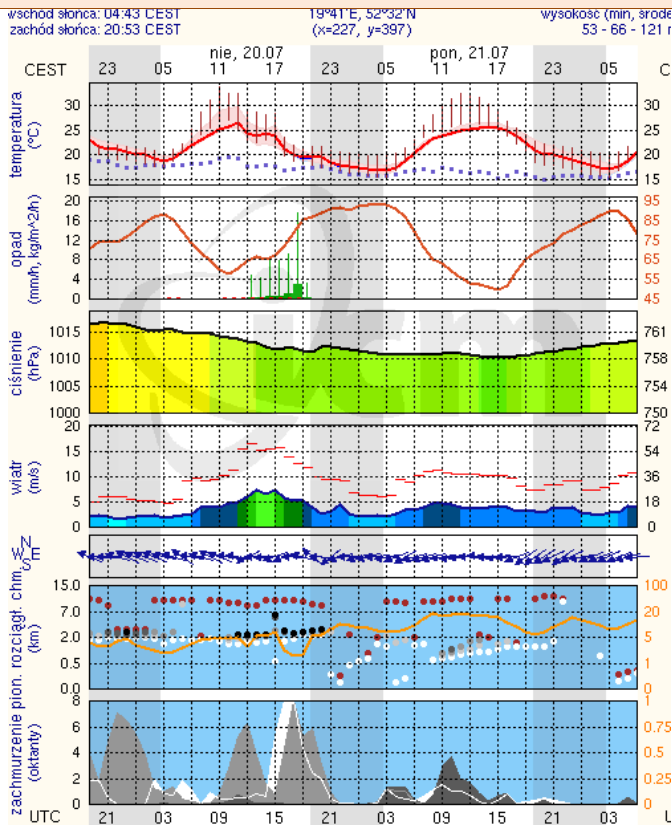
Warszawa



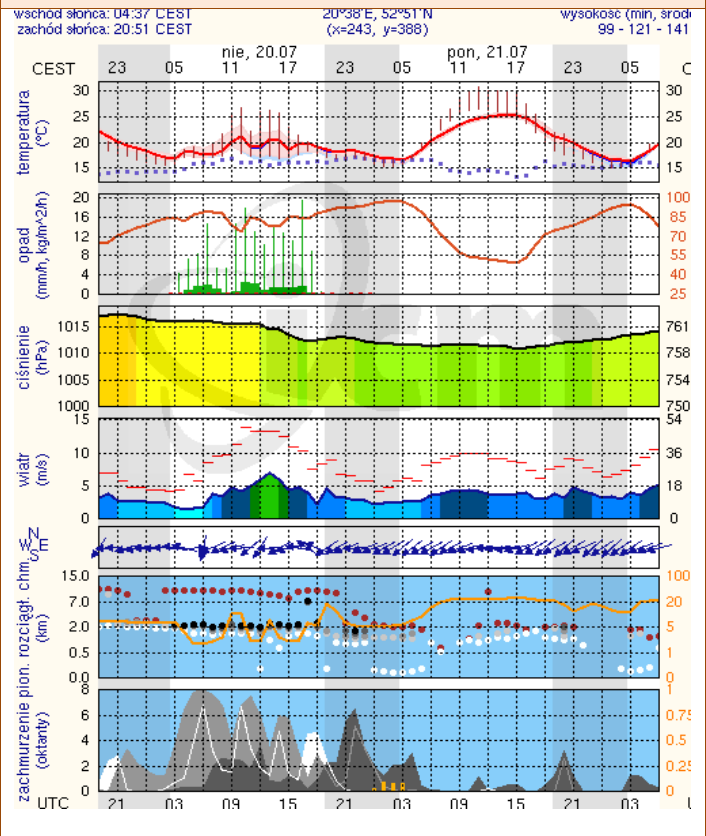
Radom



Płock

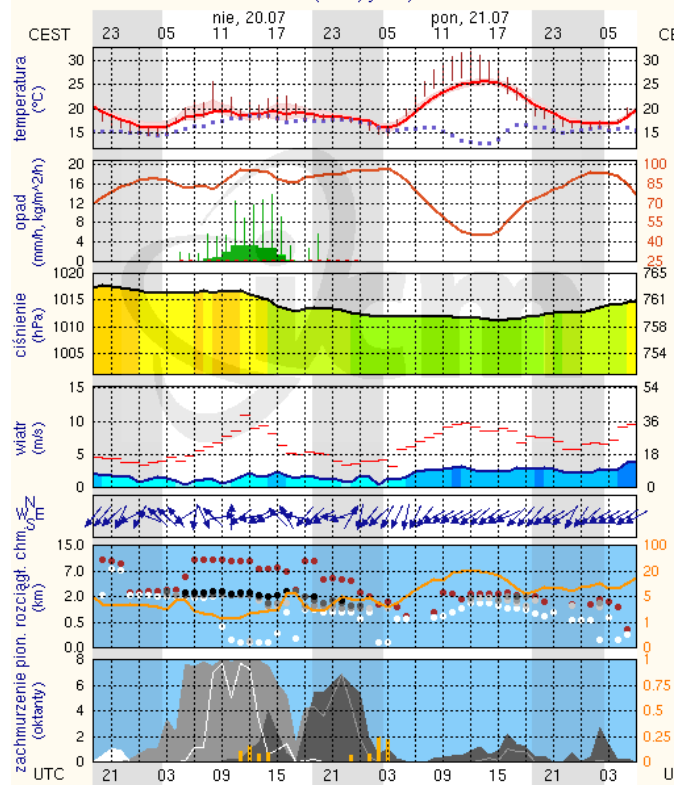


Ciechanów



Ostrołęka

wschód słońca: 04:32 CEST 21°33'E, 53°3'N wysokość (min, średni, maksimum): 90 - 95 - 122 m
zachód słońca: 20:48 CEST (x=258, y=382)



Siedlce

wschód słońca: 04:34 CEST 22°16'E, 52°10'N wysokość (min, średni, maksimum): 149 - 164 - 183 m
zachód słońca: 20:41 CEST (x=271, y=406)

