

BIULETYN INFORMACYJNY NR 198/2014
za okres od 18.07.2014 r. godz. 8.00 do 19.07.2014 r. do godz. 8.00




sobota, 19.07.2014 r.

Najważniejsze zdarzenia z minionej doby



1. **Grabów n/Pilicą (pow. kozienicki), droga wojewódzka 730** – wypadek z udziałem cysterny oraz samochodu osobowego (1 ofiara śmiertelna, 1 osoba ranna).
2. **Gójszcz (pow. miński)** – utonięcie mężczyzny (l. 55) w stawie hodowlanym.
3. **Stara Wrona (pow. płoński), droga wojewódzka 571** – dachowanie samochodu osobowego, 1 ofiara śmiertelna.
4. **Powiat zwoleński** – intensywne opady deszczu.

ZESTAWIENIE DANYCH STATYSTYCZNYCH
za okres: 18.07.2014 r. – 19.07.2014 r.

	KOMENDA STOŁĘCZNA POLICJI		W analizowanym okresie	Od początku roku
	1) Odnotowano wypadków	Ogółem	8	2026
	2) Ofiary śmiertelne w wypadkach drogowych/ kolejowych/ lotniczych		0/0/0	66/12/0
	3) Osoby ranne w wypadkach drogowych/kolejowych/lotniczych		10/0/0	1342/2/0
	4) Utonięcia /wychłodzenia		0/0	17/7
	KOMENDA WOJEWÓDZKA POLICJI		W analizowanym okresie	Od początku roku
	1) Odnotowano wypadków	Ogółem	4	1077
	2) Ofiary śmiertelne w wypadkach drogowych/ kolejowych/ lotniczych		1/0/0	111/0/2
	3) Osoby ranne w wypadkach drogowych/kolejowych/lotniczych		7/0/0	1502/0/2
	4) Utonięcia /wychłodzenia		0/0	19/6
	KOMENDA WOJEWÓDZKA PAŃSTWOWEJ STRAŻY POŻARNEJ		W analizowanym okresie	Od początku roku
	1) Liczba pożarów	Ogółem	53	11177
	2) Ofiary śmiertelne w pożarach/zaczadzenia		0/0	39/3
	3) Osoby ranne w pożarach/zatrute CO		2/0	205/7

UTONIĘCIA		„POŻARY TRAW”	
w ciągu doby	ogółem w roku	w ciągu doby	Ogółem
1	37	0	205

WYKAZ ZGROMADZEŃ PUBLICZNYCH, IMPREZ MASOWYCH I INNYCH WYDARZEŃ w dniu 19.07.2014 r.

Godziny imprezy	Rodzaj imprezy	Miejsce/Trasa	Organizator	Liczba	Uwagi
całodobowo	zgromadzenie	przy Wiejskiej na terenie przylegającym do Ambasady Kanady	Społeczna Inicjatywa Obywatelska i Ruch Oporu	500	wyrażenie niezadowolenia społecznego
11.45-13.00	impreza sportowa	ul. Łazienkowska 3	Legia Warszawa S.A.	31 023	Mecz Ekstraklasy: Legia Warszawa – GKS Bełchatów
13.00-20.00	impreza sportowa	ul. Konwiktorska 6	Warsaw Eagles	2 500	Mecz Warsaw Eagles

ZAGROŻENIA ŚRODOWISKA

Wyniki pomiarów zanieczyszczeń powietrza za minioną dobę [w $\mu\text{g}/\text{m}^3$] na automatycznych stacjach WIOŚ w Warszawie:

DATA	18-07-2014		<	>	Kalendarz	Prezentuj dane						
Stacja	PM10		NO2		CO		O3		SO2-S1		SO2-S24	
	$\mu\text{g}/\text{m}^3$	% LV	$\mu\text{g}/\text{m}^3$	% LV	$\mu\text{g}/\text{m}^3$	% LV	$\mu\text{g}/\text{m}^3$	% LV	$\mu\text{g}/\text{m}^3$	% LV	$\mu\text{g}/\text{m}^3$	% LV
Belsk-IGPAN	44.7	88.53	20	9.98	289	2.89	86.3	71.62	7	2	1.4	1.12
Granica-KPN			7	3.49			80.4	66.73	3.6	1.03	3.2	2.55
Legionowo-Zegrzyńska			39.1	19.5			114.6	95.11	1.8	0.51	1.1	0.88
Piastów-Pułaskiego			86.9	43.34			109.4	90.8	16.7	4.76	5.7	4.54
Płock-Gimnazjum			17.1	8.53	249	2.49	93.3	77.43	63.8	18.2	4.4	3.51
Płock-Reja	23.3	46.15	20	9.98	608	6.08			3.2	0.91	2	1.59
Radom-Tochtermana	20.9	41.39	41.2	20.55	616	6.16	73.8	61.25	1.6	0.46	1.2	0.96
Siedlce-Konarskiego	18.1	35.85	51.1	25.49	682	6.82	86.4	71.71	3	0.86	2	1.59
Warszawa-Komunikacyjna	45	89.13	115.6	57.66	869	8.69						
Warszawa-Marszałkowska												
Warszawa-Podleśna							92.3	76.6				
Warszawa-Targówek	17.2	34.07	53.3	26.58	508	5.08	91.6	76.02	3.6	1.03	1.4	1.12
Warszawa-Ursynów	22.2	43.97	72.1	35.96			97.1	80.59	31.5	8.99	8.7	6.93
Żyrardów-Roosevelta	28.9	57.24	40.3	20.1					7.6	2.17	4.6	3.67

Dopuszczalne poziomy substancji w powietrzu

	PM10 - 1h	PM10 - 24h	NO ₂ - 1h	CO - 8h	O ₃ - 1h	O ₃ - 8h	SO ₂ - 1h	SO ₂ - 24h
Bardzo nisko	0-25	0-25	0-50	0-2500	0-60	0-50	0-55	0-25
Nisko	25-50	25-50	50-100	2500-5000	60-120	50-80	55-100	25-50
Średnio	50-75	50-75	100-150	5000-7500	120-150	80-100	100-200	50-100
Wysoko	75-100	75-100	150-200	7500-10000	150-180	100-120	200-350	100-125
Bardzo wysoko	100-200	100-200	200-400	>10000	180-240	>120	350-500	>125
Niebezpiecznie	>200	>200	>400		>240		>500	

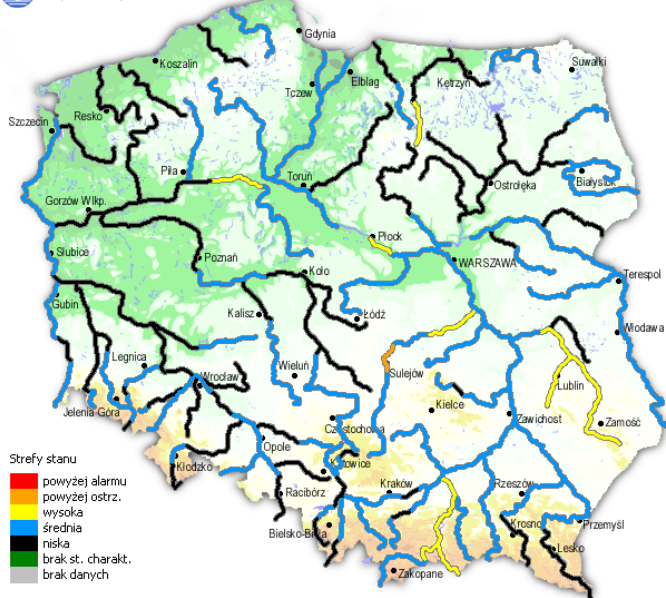
INFORMACJE HYDROLOGICZNO – METEOROLOGICZNE

źródło: IMGW – PIB

Stan wody na głównych rzekach Polski



Stan wody w rzekach 18.07.2014 godz. 06 UTC



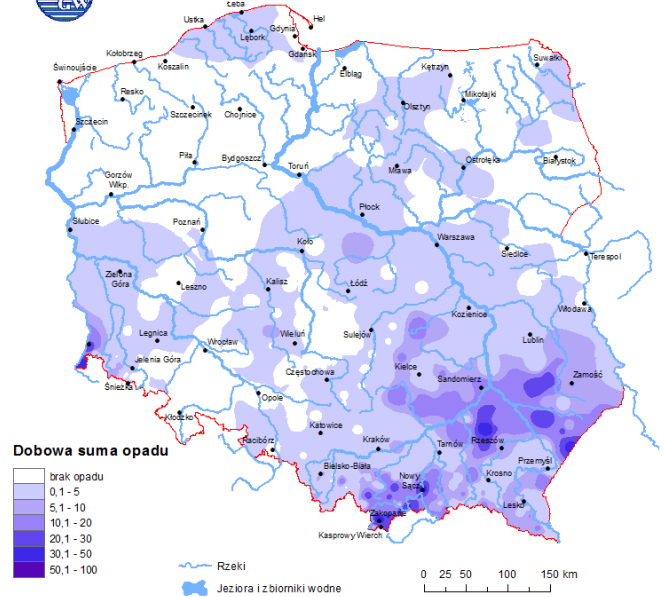
Strefy stanu
 powyżej alarmu
 powyżej ostrz.
 wysoka
 średnia
 niska
 brak st. charakt.
 brak danych

Rozkład dobowej suma opadów



Rozkład dobowej suma opadów [mm]

(od godz. 06 UTC w dniu 17.07 do godz. 06 UTC w dniu 18.07.2014)

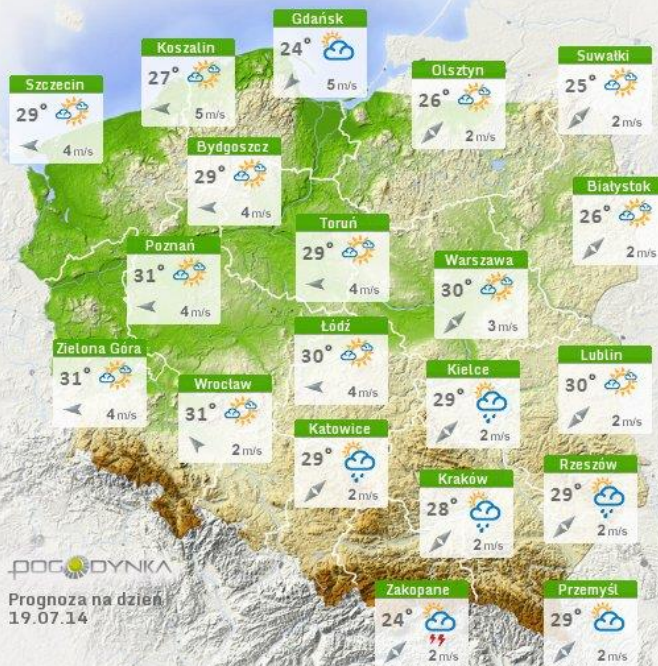


Dobowa suma opadu

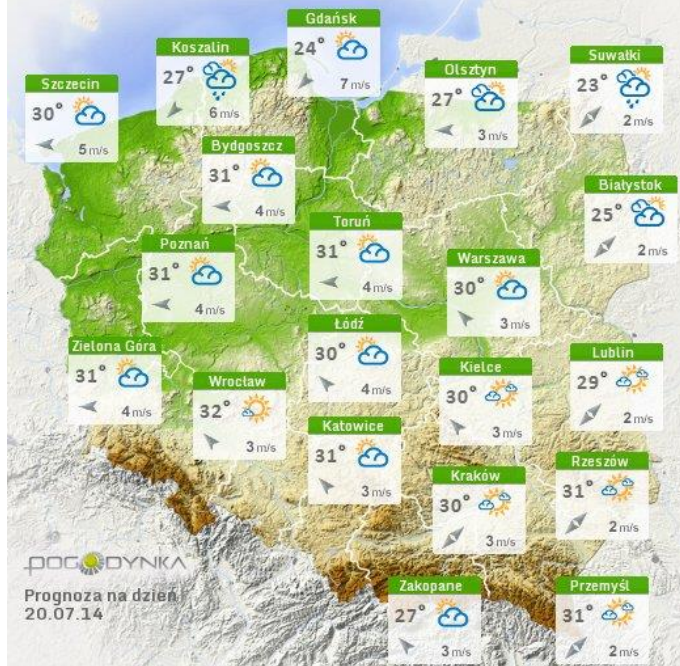
brak opadu
 0,1 - 5
 5,1 - 10
 10,1 - 20
 20,1 - 30
 30,1 - 50
 50,1 - 100

Prognoza pogody dla Polski na dziś

Prognoza pogody dla Polski na jutro



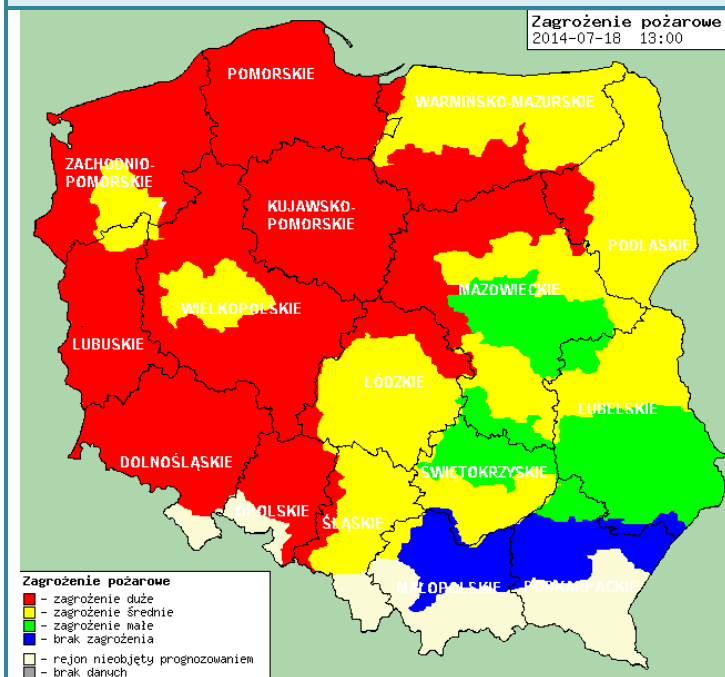
Prognoza na dzień 19.07.14



Prognoza na dzień 20.07.14

Zagrożenie pożarowe lasów

Ostrzeżenie meteorologiczne



OSTRZEŻENIE Nr 51

Zjawisko: **Upał**
Stopień zagrożenia: **1**



Biuro: Biuro Prognoz Meteorologicznych i Komercyjnych

Obszar: Województwo mazowieckie - subregion południowy

Ważność: od 2014-07-19 14:00:00 do 2014-07-21 20:00:00

Przebieg: Prognozuje się temperaturę maksymalną od 29°C do 31°C.
Temperatura minimalna około 16°C.

Prawdopodobieństwo: 90%

Uwagi: Brak.

Czas wydania: 2014-07-18 14:01:00

Synoptyk: Katarzyna Ścistowska

OSTRZEŻENIE Nr 50

Zjawisko: **Upał**
Stopień zagrożenia: **1**



Biuro: Biuro Prognoz Meteorologicznych i Komercyjnych

Obszar: Województwo mazowieckie - subregion zachodni

Ważność: od 2014-07-19 14:00:00 do 2014-07-21 20:00:00

Przebieg: Prognozuje się temperaturę maksymalną od 29°C do 31°C.
Temperatura minimalna około 16°C.

Prawdopodobieństwo: 90%

Uwagi: Brak.

Czas wydania: 2014-07-18 14:00:00

Synoptyk: Katarzyna Ścistowska

OSTRZEŻENIE Nr 49

Zjawisko: **Upał**
Stopień zagrożenia: **1**



Biuro: Biuro Prognoz Meteorologicznych i Komercyjnych

Obszar: Województwo mazowieckie - subregion centralny

Ważność: od 2014-07-19 14:00:00 do 2014-07-21 20:00:00

Przebieg: Prognozuje się temperaturę maksymalną od 29°C do 31°C.
Temperatura minimalna około 16°C.

Prawdopodobieństwo: 90%

Uwagi: Brak.

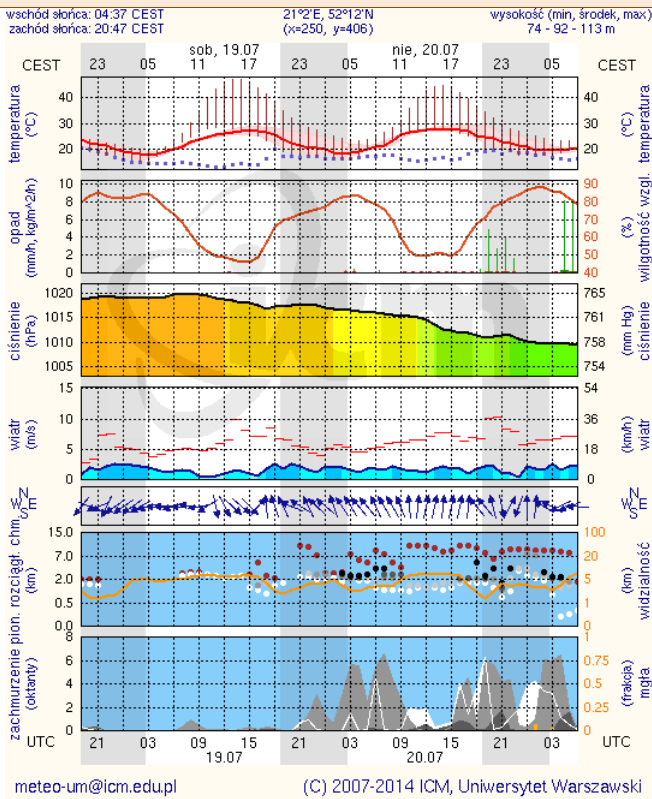
Czas wydania: 2014-07-18 13:59:00

Synoptyk: Katarzyna Ścistowska

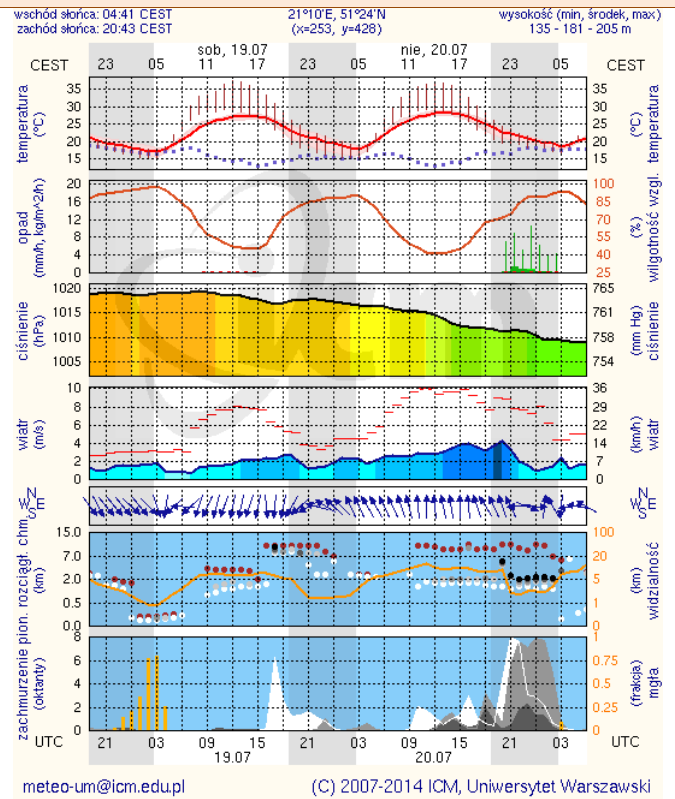
METEOROGRAMY

dla głównych miast województwa mazowieckiego:

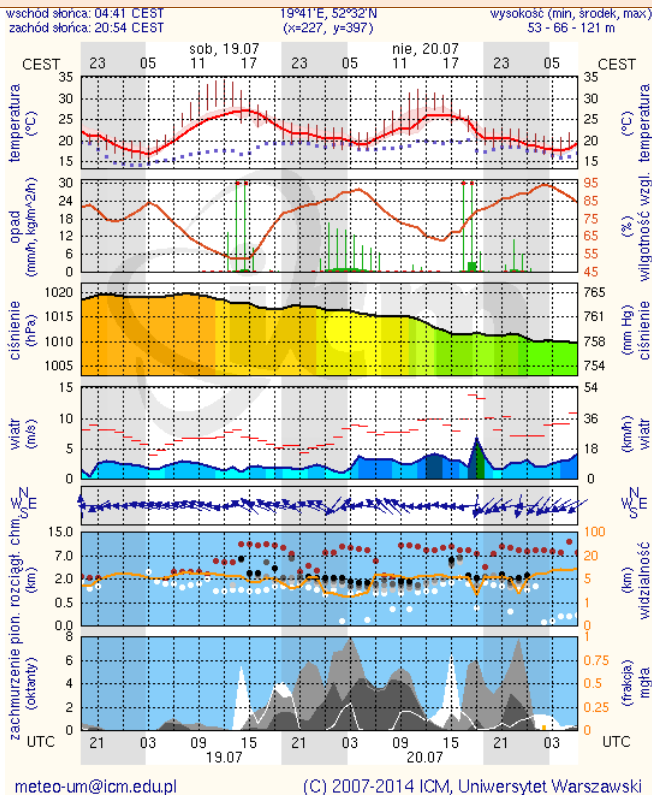
Warszawa



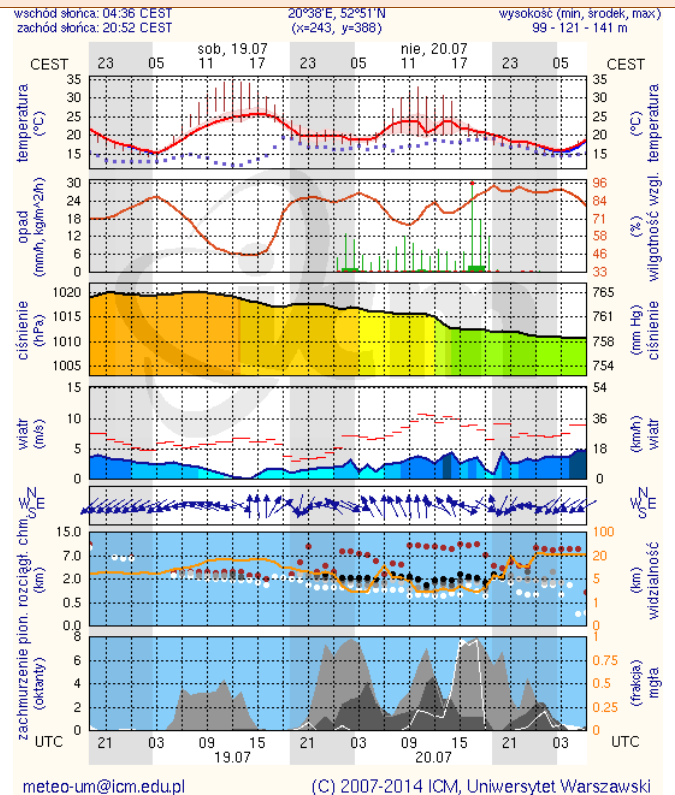
Radom



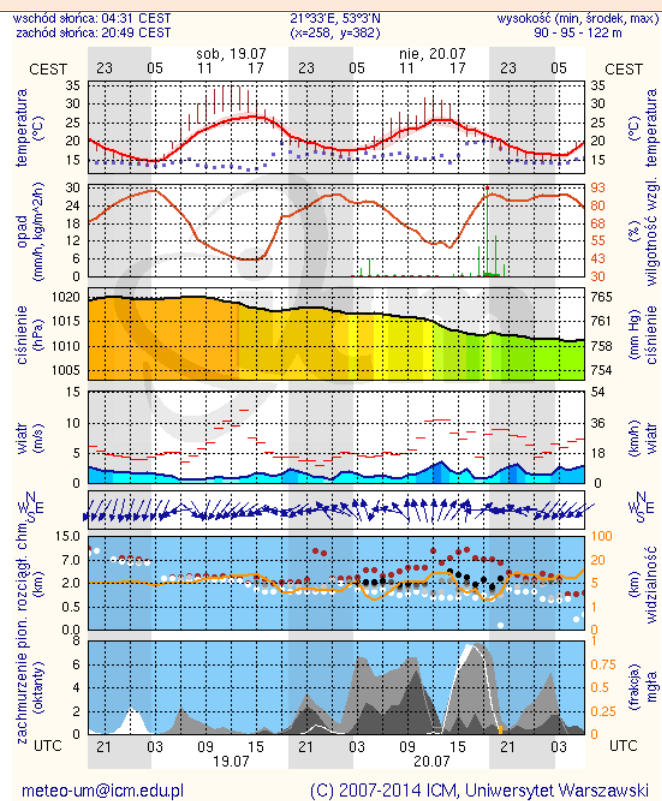
Płock



Ciechanów



Ostrołęka



Siedlce

