

BIULETYN INFORMACYJNY NR 145/2014
za okres od 25.05.2014 r. godz. 8.00 do 26.05.2014 r. do godz.8.00




poniedziałek 26.05.2014 r.



Najważniejsze zdarzenia z minionej doby

1. **Stany alarmów i pogotowia** - na dzień 26 maja 2014 r. na godz. 8.00 na terenie województwa mazowieckiego obowiązują 3 stany pogotowia przeciwpowodziowego.
2. **Pruszków - Józefów** – śmiertelne potrącenie osoby na szlaku PKP.
3. **Tłuszcz - Łochów** – śmiertelne potrącenie osoby na szlaku PKP.

ZESTAWIENIE DANYCH STATYSTYCZNYCH
za okres: 25.05.2014 r. – 26.05.2014 r.

	KOMENDA STOŁECZNA POLICJI		W analizowanym okresie	Od początku roku
		Ogółem		
	1) Odnotowano wypadków	Ogółem	7	808
	2) Ofiary śmiertelne w wypadkach drogowych/ kolejowych/ lotniczych		0/2/0	44/9/0
	3) Osoby ranne w wypadkach drogowych/kolejowych/lotniczych		7/0/0	883/1/0
	4) Utonięcia /wychłodzenia		0/0	10/7
	KOMENDA WOJEWÓDZKA POLICJI		W analizowanym okresie	Od początku roku
		Ogółem		
	1) Odnotowano wypadków	Ogółem	7	711
	2) Ofiary śmiertelne w wypadkach drogowych/ kolejowych/ lotniczych		1/0/0	77/5/0
	3) Osoby ranne w wypadkach drogowych/kolejowych/lotniczych		8/0/0	865/0/0
	4) Utonięcia /wychłodzenia		0/0	11/6
	KOMENDA WOJEWÓDZKA PAŃSTWOWEJ STRAŻY POŻARNEJ		W analizowanym okresie	Od początku roku
		ogółem		
	1) Liczba pożarów	ogółem	77	8951
	2) Ofiary śmiertelne w pożarach/zaczadzenia		0/0	34/3
	3) Osoby ranne w pożarach/zatrute CO		1/0	160/7
	4) Ilość interwencji związanych z wysokimi stanami wód		13	341

Od 01.10.2013 r.		UTONIĘCIA
WYCHŁODZENIA	ZATRUCIE CO	
13	15	20

**WYKAZ ZGROMADZEŃ PUBLICZNYCH, IMPREZ MASOWYCH I INNYCH WYDARZEŃ
w dniu 26.05.2014 r.**

Godziny imprezy	Rodzaj imprezy	Miejsce/Trasa	Organizator	Liczba	Uwagi
17.00-21.00	zgromadzenie	Belwederska 49, przed gmachem Ambasady Federacji Rosyjskiej	Grupa Inicjatywna Obywateli Ukrainy	150	wyrażenie sprzeciwu wobec interwencji zbrojnej Rosji, zwrócenie uwagi na sytuację, która zagraża jednoci terytorialnej Ukrainy oraz protest przeciwko separatystycznym działaniom Rosji na Ukrainie wschodniej

OBOWIĄZUJĄCE STANY GOTOWOŚCI PRZECIWPOWODZIOWEJ

Nazwa organu ogłaszającego i odwołującego	Obszar obowiązywania	Pogotowie/alarm przeciwpowodziowy	Data i godzina WPROWADZENIA	Data i godzina ODWOŁANIA
Starosta Garwoliński	Gminy: Maciejowice, Wilga	POGOTOWIE	18.05.2014 r. od godz. 10.00	Obowiązuje po odwołaniu alarmu 22.05.2014 r. od godz. 10.00
Burmistrz Łomianek	Gmina Łomianki	POGOTOWIE	20.05.2014 r. od godz. 14.00	Obowiązuje po odwołaniu alarmu 22.05.2014 r. od godz. 12.00
Starosta Sochaczewski	Gminy Brochów, Iłów i Młodzieszyn	POGOTOWIE	20.05.2014 r. od godz. 15.00	Obowiązuje po odwołaniu alarmu 25.05.2014 r. od godz. 06.00
Starosta Płocki	Gminy Wyszogród, Gąbin, Mała Wieś, Bodzanów, Słupno, Słubice i Nowy Duninów	POGOTOWIE	20.05.2014 r. od godz. 21.00	Odwolanie 26.05.2014 r. od godz. 08.00
Prezydent Miasta Płocka	Miasto Płock	POGOTOWIE	21.05.2014 r. od godz. 16.00	Odwolanie 26.05.2014 r. od godz. 08.00

ZAGROŻENIA ŚRODOWISKA

Wyniki pomiarów zanieczyszczeń powietrza za minioną dobę [w $\mu\text{g}/\text{m}^3$] na automatycznych stacjach WIOŚ w Warszawie:

DATA		25-05-2014		< > Kalendarz		Prezentuj dane							
Stacja	PM10		NO2		CO		O3		SO2-S1		SO2-S24		
	$\mu\text{g}/\text{m}^3$	% LV	$\mu\text{g}/\text{m}^3$	% LV	$\mu\text{g}/\text{m}^3$	% LV	$\mu\text{g}/\text{m}^3$	% LV	$\mu\text{g}/\text{m}^3$	% LV	$\mu\text{g}/\text{m}^3$	% LV	
Belsk-IGPAN	60	118.84	17	8.48	303	3.03	91.4	75.86	6.3	1.8	4.8	3.83	
Granica-KPN			6.9	3.44			101.9	84.57	6.4	1.83	2.5	1.99	
Legionowo-Zegrzyńska			13.4	6.68			129.3	107.31	9.3	2.65	2.8	2.23	
Piastów-Pułaskiego			31.7	15.81			108.7	90.21	4.2	1.2	2.4	1.91	
Płock-Gimnazjum			16.7	8.33	318	3.18	86.4	71.71	20.9	5.96	2.3	1.83	
Płock-Reja	22.7	44.96	15	7.48	286	2.86			8.2	2.34	3.3	2.63	
Radom-Tochtermana	30.4	60.21	51.2	25.54	852	8.52	83.8	69.55	2.7	0.77	1.4	1.12	
Siedlce-Konarskiego	29.1	57.64	23.3	11.62	579	5.79	107.6	89.3	11.9	3.4	3.6	2.87	
Warszawa-Komunikacyjna	43.6	86.35	69.9	34.86	682	6.82							
Warszawa-Marszałkowska			86.8	43.29	666	6.66							
Warszawa-Podleśna							102.9	85.4					
Warszawa-Targówek	20.7	41	33.8	16.86	364	3.64	94.1	78.1	27.4	7.82	4.5	3.59	
Warszawa-Ursynów	27.7	54.86	31.8	15.86			110.6	91.79	7.8	2.23	4.1	3.27	
Żyrardów-Roosevelta	27.7	54.86	20.4	10.18					3.5	1	2.6	2.07	

LEGENDA:

Bardzo nisko
Nisko
Średnio
Wysoko
Bardzo wysoko
Próg alarmowy
Brak pomiaru

Powyższa tabela przedstawia następujące parametry dla poprzedniej doby wskazanej w tabeli:

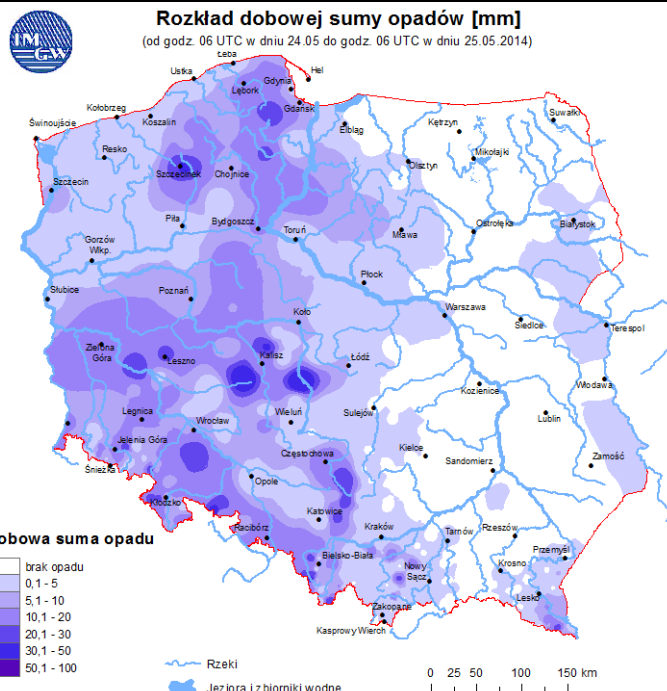
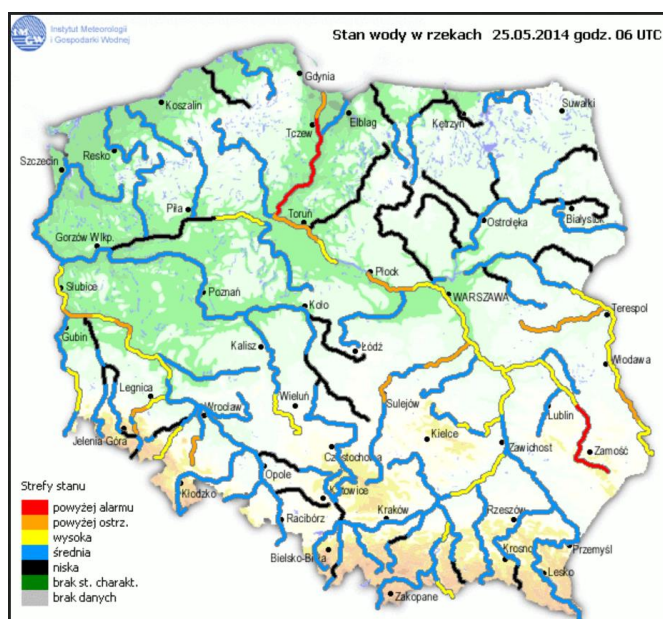
O₃ - maksymalna średnia 8-godzinna
CO - maksymalna średnia 8-godzinna
NO₂ - maksymalna średnia 1-godzinna
SO₂-S1 - maksymalna średnia 1-godzinna
SO₂-S24 - średnia 24-godzinna
PM10 - średnia 24-godzinna

INFORMACJE HYDROLOGICZNO – METEOROLOGICZNE

źródło : IMGW - PIB

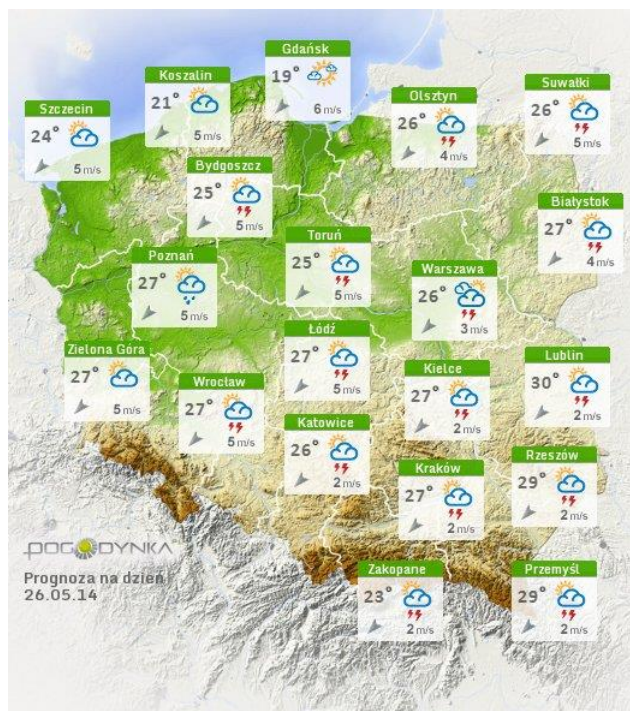
Stan wody na głównych rzekach Polski

Rozkład dobowej suma opadów



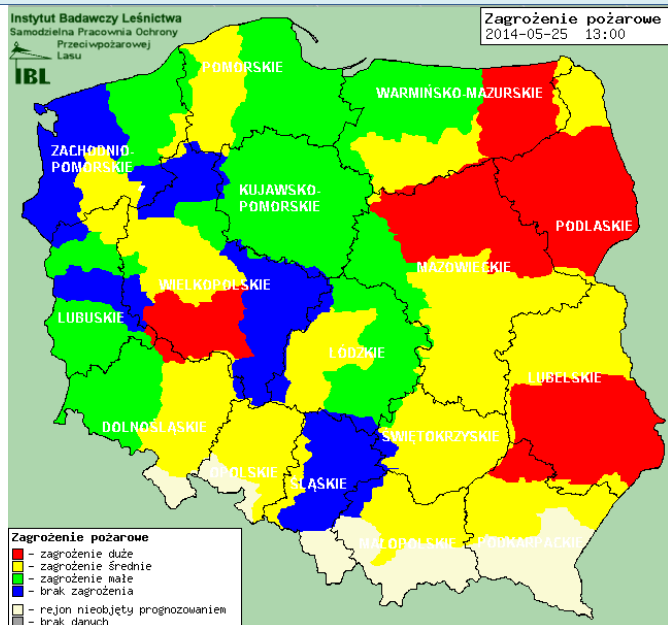
Prognoza pogody dla Polski na dziś.

Prognoza pogody dla Polski na jutro.



Zagrożenie pożarowe lasów

Ostrzeżenie hydrologiczne i meteorologiczne



OSTRZEŻENIE Nr 35

Zjawisko: Burze z gradem

Stopień zagrożenia: 1



Biuro: Biuro Prognoz Meteorologicznych i Komeracyjnych

Obszar: Województwo mazowieckie

Ważność: od 2014-05-25 12:00:00 do 2014-05-26 00:00:00

Przebieg: Prognozuje się wystąpienie burz, podczas których opady deszczu wyniosą od 15 mm do 30 mm, lokalnie około 40 mm, a wiatr osiągnie w porywach do 75 km/h. Lokalnie opady gradu.

Prawdopodobieństwo: 90%

Uwagi: Brak.

Czas wydania: 2014-05-25 07:48:00

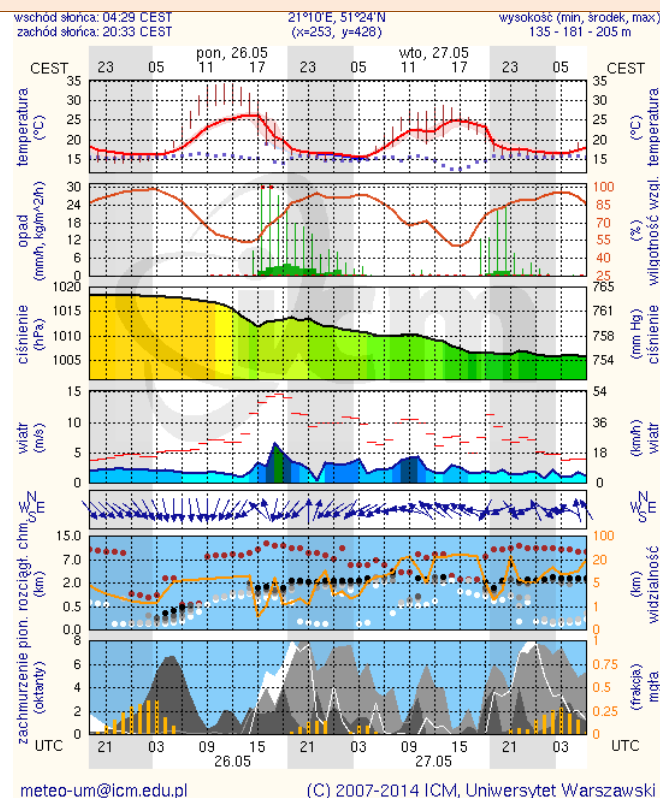
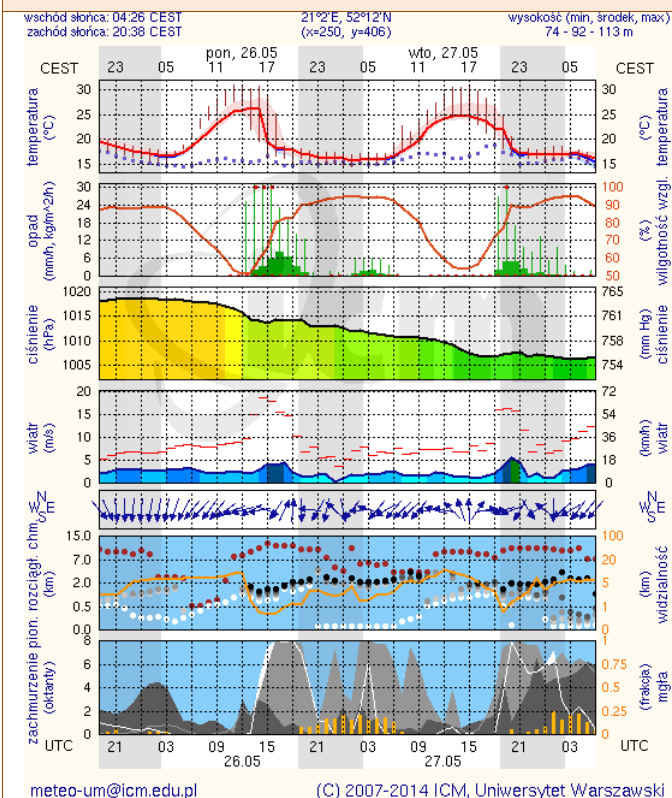
Synoptyk: Mariusz Cebula

METEOROGRAMY

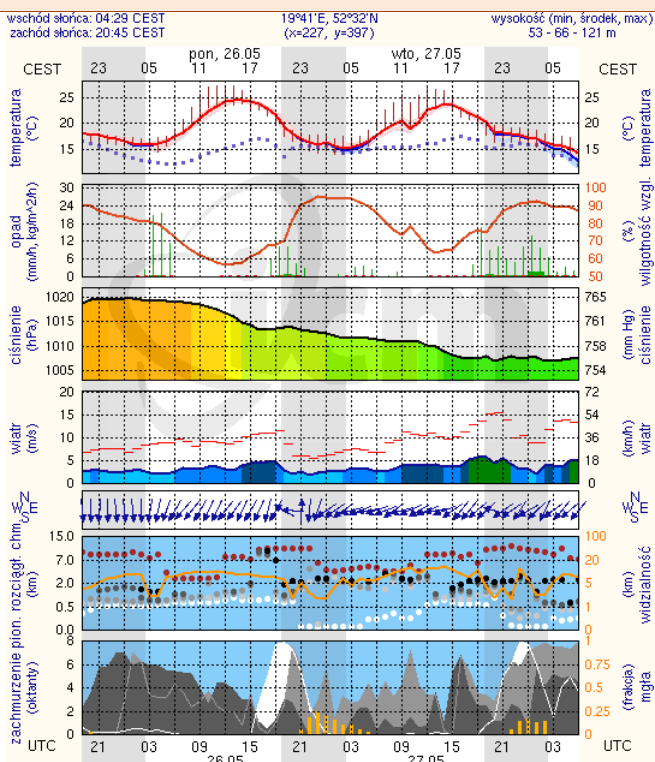
dla głównych miast województwa mazowieckiego:

Warszawa

Radom



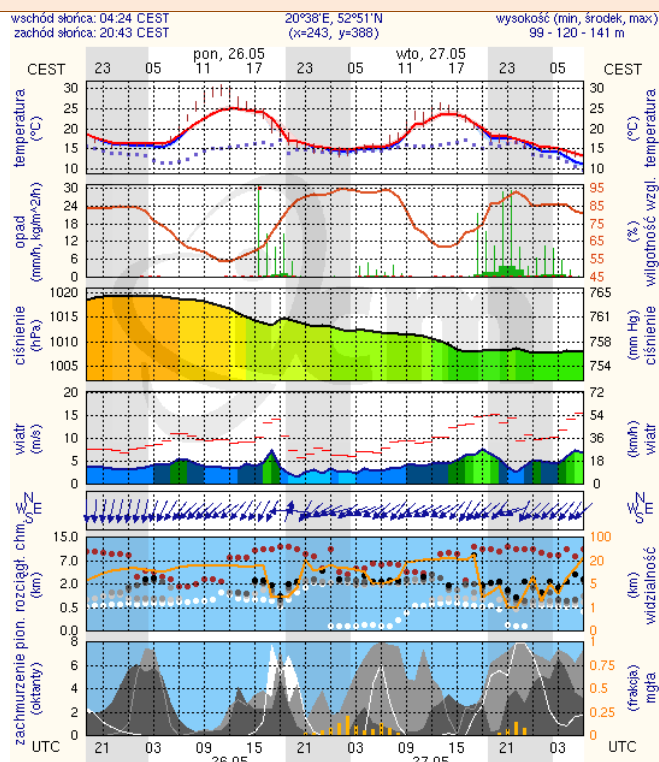
Płock



meteo-um@icm.edu.pl

(C) 2007-2014 ICM, Uniwersytet Warszawski

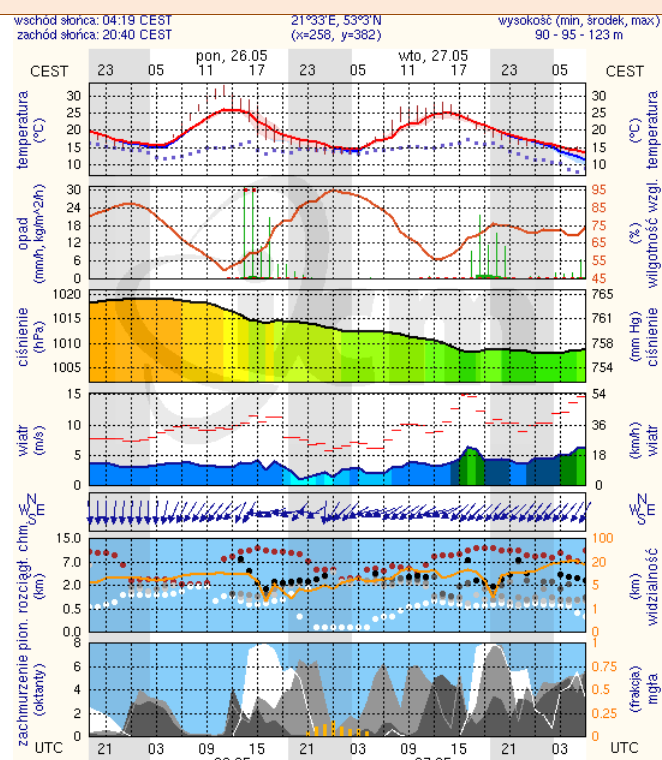
Ciechanów



meteo-um@icm.edu.pl

(C) 2007-2014 ICM, Uniwersytet Warszawski

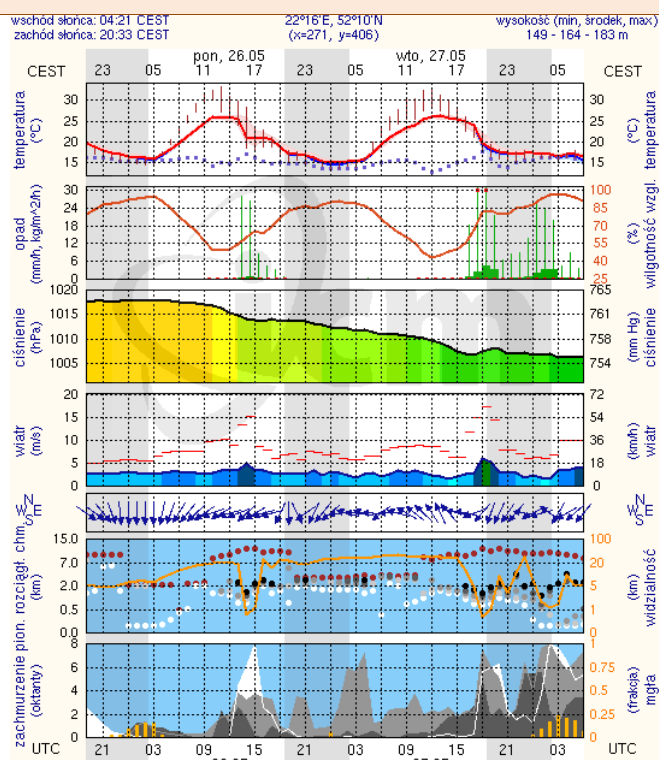
Ostrołęka



meteo-um@icm.edu.pl

(C) 2007-2014 ICM, Uniwersytet Warszawski

Siedlce



meteo-um@icm.edu.pl

(C) 2007-2014 ICM, Uniwersytet Warszawski