

BIULETYN INFORMACYJNY NR 131/2014
za okres od 11.05.2014 r. godz. 8.00 do 12.05.2014 r. do godz.8.00




poniedziałek, 12.05.2014 r.



Najważniejsze zdarzenia z minionej doby

1. **Warszawa** – informacja o ładunku wybuchowym w budynku KPRM.
2. **Kamieńczyk (pow. wyszkowski)** – wypadek drogowy, 1 osoba poniosła śmierć.
3. **Rusków (pow. łosicki)** – śmiertelne potrącenie rowerzysty.
4. **Ruda Szostkowska (pow. siedleckim)** – utonięcie w stawie.

ZESTAWIENIE DANYCH STATYSTYCZNYCH
za okres: 11.05.2014 r. – 12.05.2014 r.

	KOMENDA STOŁĘCZNA POLICJI		W analizowanym okresie	Od początku roku
	1) Odnotowano wypadków	Ogółem	7	705
2) Ofiary śmiertelne w wypadkach drogowych/ kolejowych/ lotniczych		0/0/0	39/6/0	
3) Osoby ranne w wypadkach drogowych/kolejowych/lotniczych		11/0/0	750/0/0	
4) Utonięcia /wychłodzenia		0/0	8/7	
	KOMENDA WOJEWÓDZKA POLICJI		W analizowanym okresie	Od początku roku
	1) Odnotowano wypadków	Ogółem	9	630
2) Ofiary śmiertelne w wypadkach drogowych/ kolejowych/ lotniczych		2/0/0	68/4/0	
3) Osoby ranne w wypadkach drogowych/kolejowych/lotniczych		11/0/0	766/0/0	
4) Utonięcia /wychłodzenia		1/0	11/6	
	KOMENDA WOJEWÓDZKA PAŃSTWOWEJ STRAŻY POŻARNEJ		W analizowanym okresie	Od początku roku
	1) Liczba pożarów	ogółem	39	8373
2) Ofiary śmiertelne w pożarach/zaczadzenia		0/0	33/3	
3) Osoby ranne w pożarach/zatrute CO		2/0	149/7	

Od 01.10.2013 r.		UTONIĘCIA
WYCHŁODZENIA	ZATRUCIE CO	
13	15	19

WYKAZ ZGROMADZEŃ PUBLICZNYCH, IMPREZ MASOWYCH I INNYCH WYDARZEŃ w dniu 12.05.2014 r.

Godziny imprezy	Rodzaj imprezy	Miejsce/Trasa	Organizator	Liczba	Uwagi
11.30 - 13.00	zgromadzenie	ul. Matejki 1/5; przed Ambasadą Kanady	Instytut Ordo Caritas	500	wyrażenie niezadowolenia społecznego
12.10 - 13.15	zgromadzenie	ul. Świętojańska; przemarsz: ul. Krakowskie Przedmieście, Tokarzewskiego-Karaszewicza, plac Marszałka J. Piłsudskiego przed GNŻ	Związek Piłsudczyków	150	upamiętnienie 79 rocznicy śmierci Józefa Piłsudskiego
11.30 - 15.00	zgromadzenie	placyk przed stacją metra Centrum	Fundacja Viva Międzynarodowy Ruch na Rzecz Zwierząt	50	propagowanie Ogólnopolskiego Tygodnia Wegetarianizmu
od godz. 9.00 w dniu 1.05 do godz. 23.59 dnia 23.05	zgromadzenie	przed Sejmem RP od strony ul. Wiejskiej	Stołeczna Inicjatywa Obywatelska	-	-

ZAGROŻENIA ŚRODOWISKA

Wyniki pomiarów zanieczyszczeń powietrza za minioną dobę [w $\mu\text{g}/\text{m}^3$] na automatycznych stacjach WIOŚ w Warszawie:

DATA	11-05-2014		< > Kalendarz		Prezentuj dane							
Stacja	PM10		NO2		CO		O3		SO2-S1		SO2-S24	
	$\mu\text{g}/\text{m}^3$	% LV	$\mu\text{g}/\text{m}^3$	% LV	$\mu\text{g}/\text{m}^3$	% LV	$\mu\text{g}/\text{m}^3$	% LV	$\mu\text{g}/\text{m}^3$	% LV	$\mu\text{g}/\text{m}^3$	% LV
Belsk-IGPAN	28.3	56.05	3.9	1.95	215	2.15	81.6	67.72	10.1	2.88	6.3	5.02
Granica-KPN			13.1	6.53			74.7	62	3.5	1	2.4	1.91
Legionowo-Zegrzyńska			37	18.45			83.1	68.97	14.5	4.14	2	1.59
Piastów-Pułaskiego			22.5	11.22			90.5	75.11	4.3	1.23	1.8	1.43
Płock-Gimnazjum												
Płock-Reja	11.5	22.78	16.8	8.38	543	5.43			2.4	0.68	1.1	0.88
Radom-Tochtermana	11.2	22.18	16.2	8.08	739	7.39	87.6	72.7	4	1.14	2.4	1.91
Siedlce-Konarskiego	13.9	27.53	19.5	9.73	579	5.79	78.2	64.9	4.2	1.2	3	2.39
Warszawa-Komunikacyjna	17.5	34.66	87.6	43.69	732	7.32						
Warszawa-Marszałkowska			67.5	33.67	665	6.65						
Warszawa-Podleśna							80.2	66.56				
Warszawa-Targówek	10.6	20.99	50.5	25.19	444	4.44	75.3	62.49	3.4	0.97	2.1	1.67
Warszawa-Ursynów	11.3	22.38	30.3	15.11			83.8	69.55	5.4	1.54	3.2	2.55
Żyrardów-Roosevelta	11.1	21.98	14	6.98					4.9	1.4	1.1	0.88

LEGENDA:

Bardzo nisko
Nisko
Średnio
Wysoko
Bardzo wysoko
Próg alarmowy
Brak pomiaru

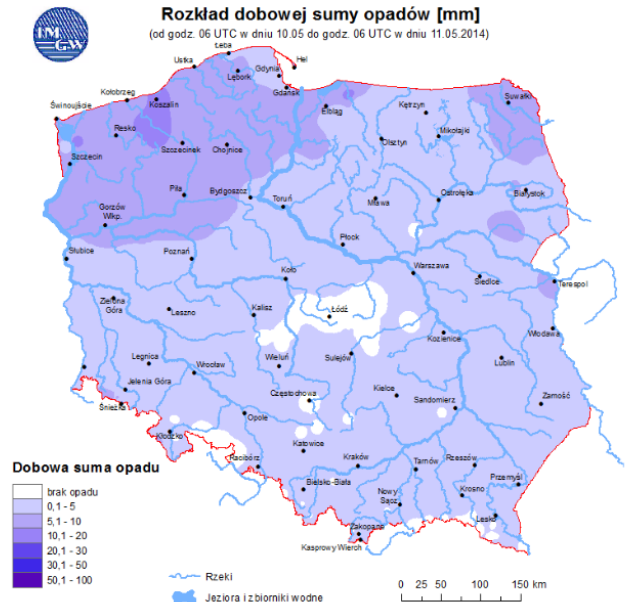
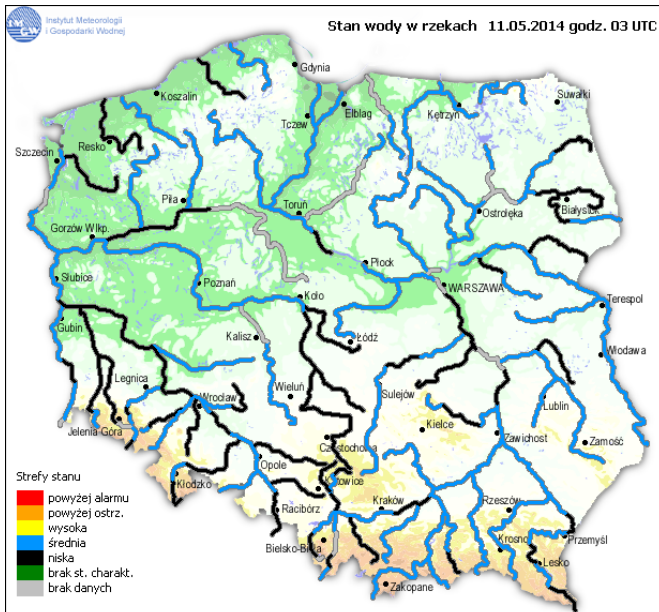
Powyższa tabela przedstawia następujące parametry dla poprzedniej doby wskazanej w tabeli:

O₃ - maksymalna średnia 8-godzinna
CO - maksymalna średnia 8-godzinna
NO₂ - maksymalna średnia 1-godzinna
SO₂-S1 - maksymalna średnia 1-godzinna
SO₂-S24 - średnia 24-godzinna
PM10 - średnia 24-godzinna

INFORMACJE HYDROLOGICZNO - METEOROLOGICZNE

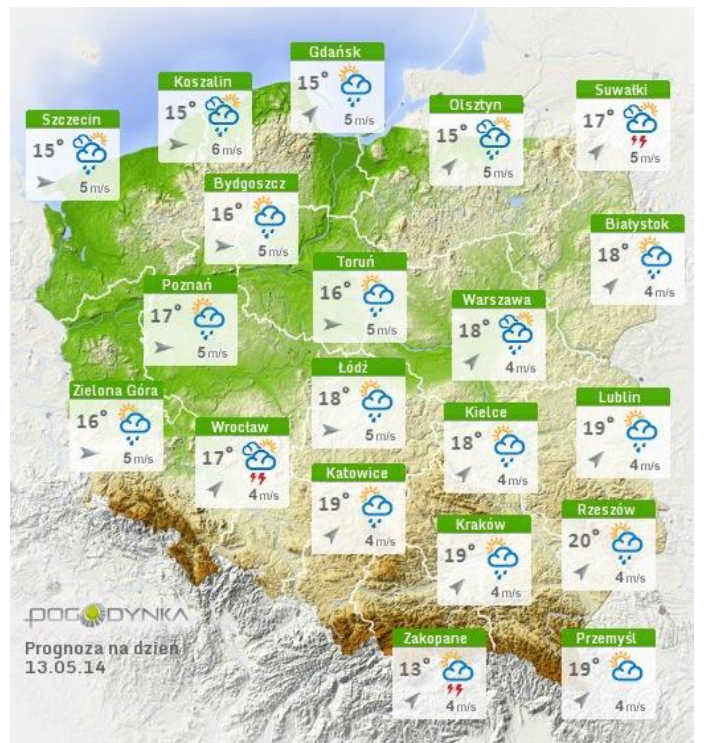
Stan wody na głównych rzekach Polski

Rozkład dobowej suma opadów



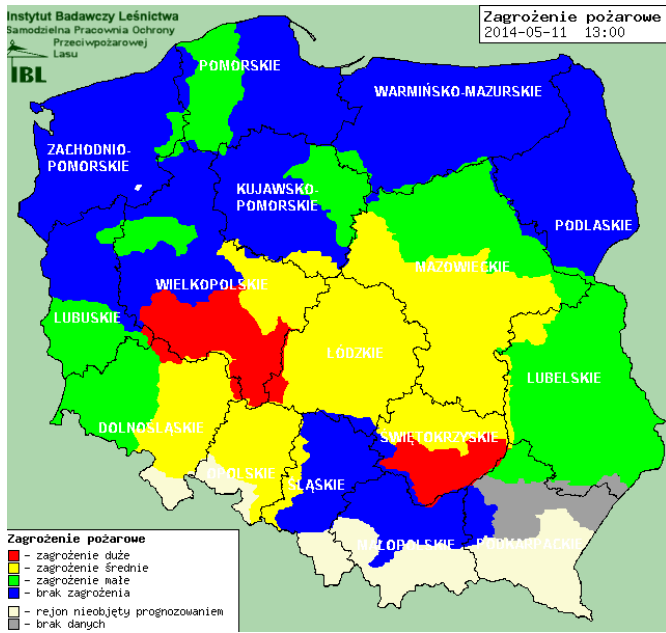
Prognoza pogody dla Polski na dziś.

Prognoza pogody dla Polski na jutro.



Zagrożenie pożarowe lasów

Ostrzeżenia meteorologiczne



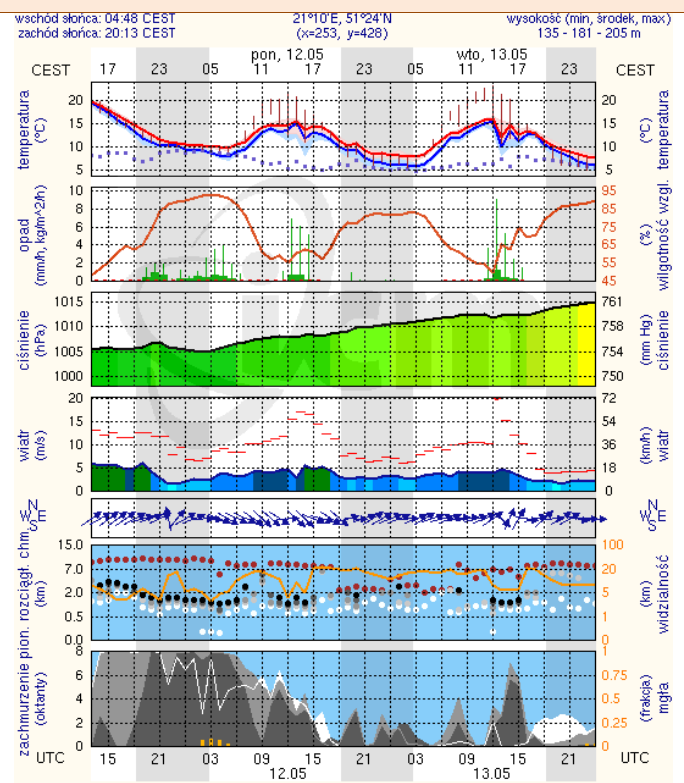
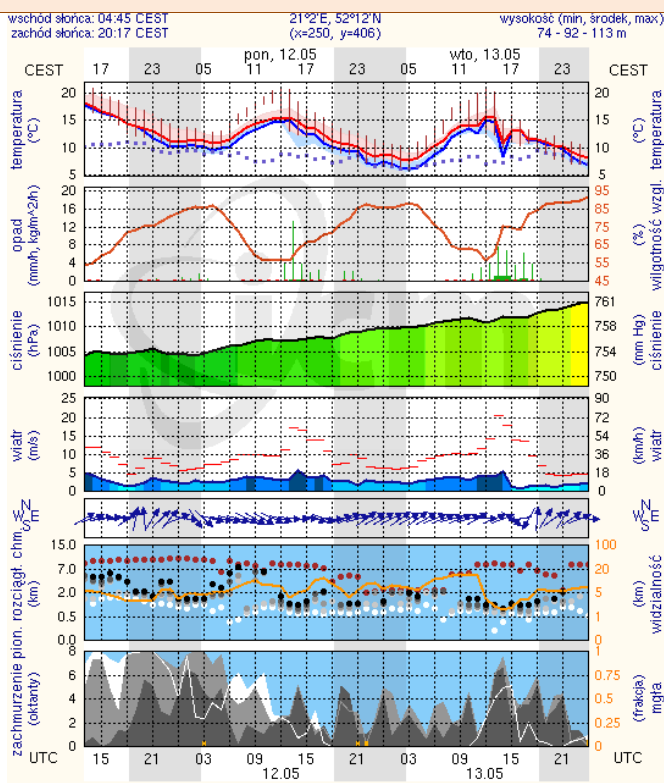
B R A K

METEOROGRAMY

dla głównych miast województwa mazowieckiego:

Warszawa

Radom



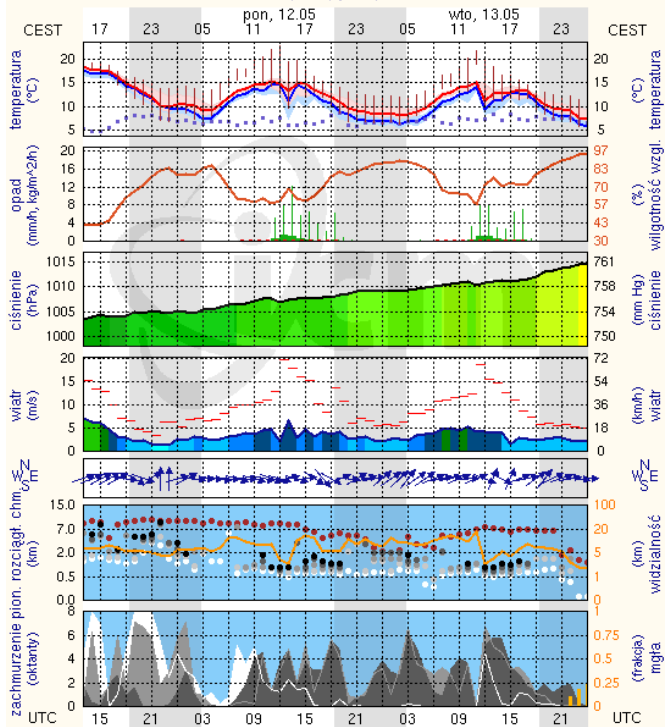
WOJEWÓDZKIE CENTRUM ZARZĄDZANIA KRYZYSOWEGO

Plac Bankowy 3/5, 00-950 Warszawa, tel.: (22) 595-13-00; 595-13-01; 987; fax.: (22) 620-19-40; 695-63-53;

www.mazowieckie.pl

Płock

wschód słońca: 04:49 CEST 19°41'E, 52°32'N wysokość (min, środek, max):
zachód słońca: 20:23 CEST (x=227, y=397) 53 - 66 - 121 m

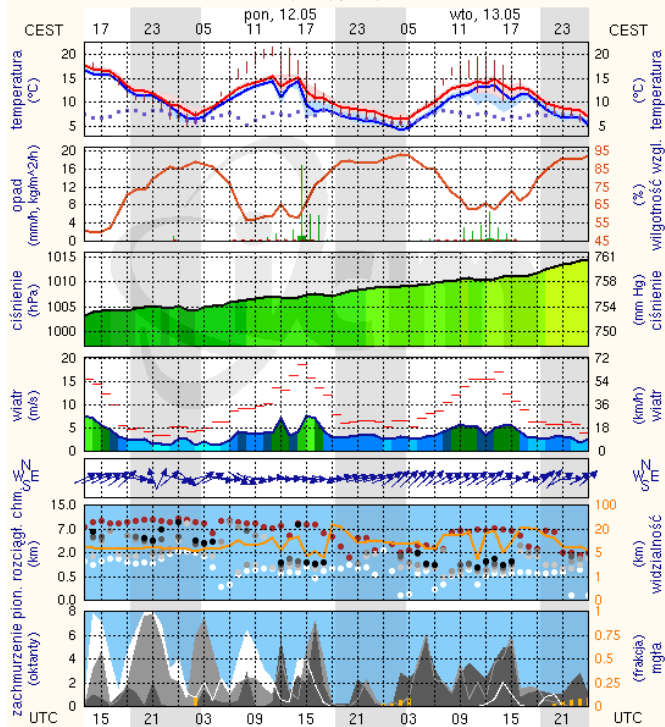


meteo-um@icm.edu.pl

(C) 2007-2014 ICM, Uniwersytet Warszawski

Ciechanów

wschód słońca: 04:44 CEST 20°38'E, 52°51'N wysokość (min, środek, max):
zachód słońca: 20:21 CEST (x=243, y=388) 99 - 120 - 141 m

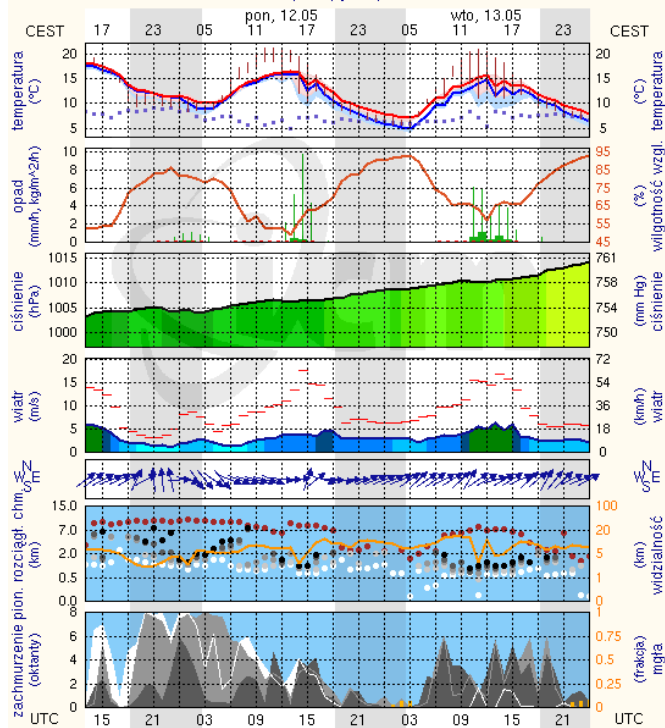


meteo-um@icm.edu.pl

(C) 2007-2014 ICM, Uniwersytet Warszawski

Ostrołęka

wschód słońca: 04:39 CEST 21°33'E, 53°3'N wysokość (min, środek, max):
zachód słońca: 20:18 CEST (x=258, y=382) 90 - 95 - 123 m

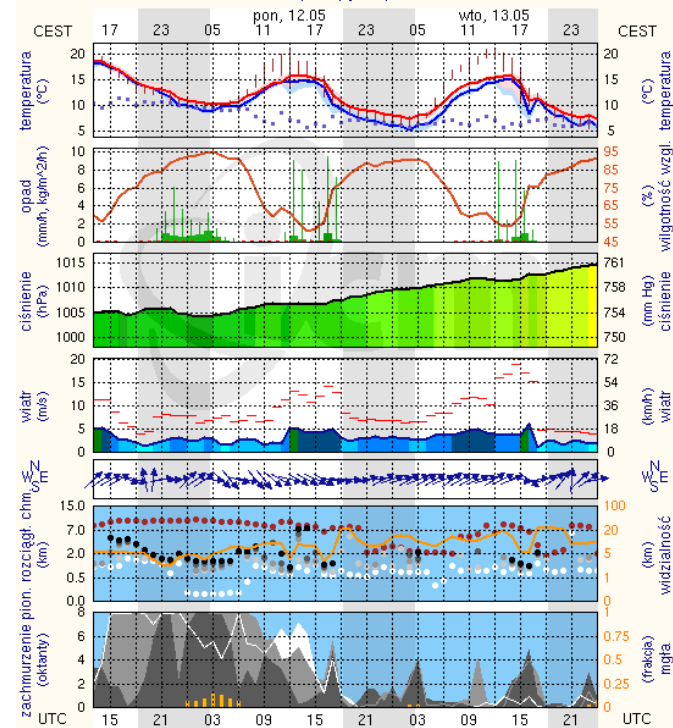


meteo-um@icm.edu.pl

(C) 2007-2014 ICM, Uniwersytet Warszawski

Siedlce

wschód słońca: 04:40 CEST 22°16'E, 52°10'N wysokość (min, środek, max):
zachód słońca: 20:12 CEST (x=271, y=406) 149 - 164 - 183 m



meteo-um@icm.edu.pl

(C) 2007-2014 ICM, Uniwersytet Warszawski