

BIULETYN INFORMACYJNY NR 128/2014
za okres od 08.05.2014 r. godz. 8.00 do 09.05.2014 r. do godz.8.00




piątek, 09.05.2014 r.



Najważniejsze zdarzenia z minionej doby

1. **Piaseczno (powiat piaseczyński)** – pożar domu wielorodzinnego, jedna ofiara śmiertelna.
2. **Podborze (powiat ostrowski)**. Zderzenie dwóch samochodów osobowych. Jedna ofiara śmiertelna.

ZESTAWIENIE DANYCH STATYSTYCZNYCH
za okres: 08.05.2014 r. – 09.05.2014 r.

	KOMENDA STOŁECZNA POLICJI		W analizowanym okresie	Od początku roku
	1) Odnotowano wypadków	Ogółem	10	682
2) Ofiary śmiertelne w wypadkach drogowych/ kolejowych/ lotniczych		0/0/0	39/6/0	
3) Osoby ranne w wypadkach drogowych/kolejowych/lotniczych		11/0/0	721/0/0	
4) Utonięcia /wychłodzenia		0/0	8/7	
	KOMENDA WOJEWÓDZKA POLICJI		W analizowanym okresie	Od początku roku
	1) Odnotowano wypadków	Ogółem	8	611
2) Ofiary śmiertelne w wypadkach drogowych/ kolejowych/ lotniczych		1/0/0	65/4/0	
3) Osoby ranne w wypadkach drogowych/kolejowych/lotniczych		10/0/0	742/0/0	
4) Utonięcia /wychłodzenia		0/0	9/6	
	KOMENDA WOJEWÓDZKA PAŃSTWOWEJ STRAŻY POŻARNEJ		W analizowanym okresie	Od początku roku
	1) Liczba pożarów	ogółem	23	8270
2) Ofiary śmiertelne w pożarach/zaczadzenia		1/0	33/3	
3) Osoby ranne w pożarach/zatrute CO		0/0	146/7	

Od 01.10.2013 r.		UTONIĘCIA
WYCHŁODZENIA	ZATRUCIE CO	
13	15	17

**WYKAZ ZGROMADZEŃ PUBLICZNYCH, IMPREZ MASOWYCH I INNYCH WYDARZEŃ
w dniu 09.05.2014 r.**

Godziny imprezy	Rodzaj imprezy	Miejsce/Trasa	Organizator	Liczba	Uwagi
0.00-24.00	zgromadzenie	teren przylegający do Ambasady Kanady przy ul. Wiejskiej	Stołeczna Inicjatywa Obywatelska i Ruch Oporu	powyżej 500	zgromadzenie mające na celu wyrażenie niezadowolenia społecznego, planowane jest złożenie wielu petycji
10.00-16.00	zgromadzenie	Krakowskie Przedmieście - od pomnika Mikołaja Kopernika do Królewskiej	Samorząd Studentów Uniwersytetu Warszawskiego	20	zgromadzenie w ramach obchodów święta studentów "Juwenalia Uniwersytetu Warszawskiego"
10.30-11.10	dypłomatyczna	Żwirki i Wigury, Cmentarz Mauzoleum Żołnierzy Radzieckich	Ambasada Federacji Rosyjskiej	-	uroczystość złożenia wieńców na Cmentarzu Mauzoleum Żołnierzy Radzieckich w związku z 69. rocznicą zakończenia II Wojny Światowej oraz Świętem Narodowym Rosji - Dniem Zwycięstwa
12.00-14.00	dypłomatyczna	Belwederska 49, Ambasada Rosji	Ambasada Federacji Rosyjskiej	200	przyjęcie dyplomatyczne z okazji 69 rocznicy zakończenia II Wojny Światowej w Europie i Święta Narodowego Rosji
14.00-24.00	rozrywkowa	stadion lekkoatletyczny Studium Wychowania Fizycznego Wojskowej Akademii Technicznej	Wojskowa Akademia Techniczna	10000	impreza pn. MegaWAT 2014
17.30-21.00	okolicznościowa	Czerska 8/10, siedziba spółki Agora	Agora SA	-	konferencja pt. Europa, Azja, Rosja, Ukraina oraz uroczystość wręczenia tytułu Człowieka Roku p. Michailowi Chodorkowskiemu
20.30	masowa sportowa	Łazienkowska 3, Pepsi Arena	Legia Warszawa	wg. zezwolenia 31023	Ekstraklasa: Legia Warszawa - Wisła Kraków
21.30-23.30	sportowa	zbiórka na parkingu przed Stadionem Narodowym - przejazd ulicami Siwca, Zamoyskiego, Targowa, Zieleniecka, Ks. J. Poniatowskiego, rondo de Gaulle'a, Nowy Świat, Plac Trzech Krzyży, Al. Ujazdowskie, Szucha, Plac Unii Lubelskiej, Boya-Żeleńskiego, Waryńskiego, Plac Konstytucji, Marszałkowska, Andersa, Muranowska, Konwiktorska, Sanguski, Wybrzeże Gdańskie, Wybrzeże Kościuszkowskie, Most Poniatowskiego, rondo Waszyngtona, Ks. J. Poniatowskiego, Wybrzeże Szczecińskie, Siwca	Fundacja Jednym Śladem	300	przejazd kolumny motocyklistów w związku z happeningiem: "Świeć przykładem nocą"

SZCZEGÓŁOWY OPIS NAJWAŻNIEJSZYCH ZDARZEŃ

Inne

- W dniu 08.05.2014 r. w Piasecznie (powiat piaseczyński) przy ul Kusocińskiego 6 doszło do pożaru domu wielorodzinnego. W wyniku pożaru jedna osoba poniosła śmierć.
- W dniu 08.05.2014r w m. Podborze w powiecie ostrowskim, zderzyły się dwa samochody osobowe. W wyniku wypadku śmierć poniosła jedna osoba.

ZAGROŻENIA ŚRODOWISKA

Wyniki pomiarów zanieczyszczeń powietrza za minioną dobę [w $\mu\text{g}/\text{m}^3$] na automatycznych stacjach WIOŚ w Warszawie:

DATA	08-05-2014		<	>	Kalendarz	Prezentuj dane							
Stacja	PM10		NO2		CO		O3		SO2-S1		SO2-S24		
	$\mu\text{g}/\text{m}^3$	% LV	$\mu\text{g}/\text{m}^3$	% LV	$\mu\text{g}/\text{m}^3$	% LV	$\mu\text{g}/\text{m}^3$	% LV	$\mu\text{g}/\text{m}^3$	% LV	$\mu\text{g}/\text{m}^3$	% LV	
Belsk-IGPAN	36.1	71.5	9.7	4.84	362	3.62	88.8	73.7	10.4	2.97	5.9	4.7	
Granica-KPN			11.6	5.79			90.1	74.78	8.7	2.48	3.2	2.55	
Legionowo-Zegrzyńska			44.5	22.2			89.5	74.28	2	0.57	0.5	0.4	
Piastów-Pułaskiego			39.2	19.55			99.5	82.58	4.1	1.17	1.7	1.35	
Płock-Gimnazjum			24.8	12.37	322	3.22	83.2	69.05	7.5	2.14	3.6	2.87	
Płock-Reja	15.5	30.7	26.3	13.12	529	5.29			1.9	0.54	1	0.8	
Radom-Tochtermana	21	41.59	35.5	17.71	869	8.69	86.1	71.46	3.2	0.91	2	1.59	
Siedlce-Konarskiego	18.2	36.05	29.2	14.56	517	5.17	87.4	72.54	5.7	1.63	3	2.39	
Warszawa-Komunikacyjna	32.4	64.17	112.5	56.11	1105	11.05							
Warszawa-Marszałkowska													
Warszawa-Podleśna							84.9	70.46					
Warszawa-Targówek	14.7	29.11	44	21.95	385	3.85	75.7	62.83	3.2	0.91	2	1.59	
Warszawa-Ursynów	19.5	38.62	46.5	23.19			90.8	75.36	5.6	1.6	2.9	2.31	
Żyrardów-Roosevelta	18.4	36.44	24.9	12.42					2.6	0.74	0.8	0.64	

LEGENDA:

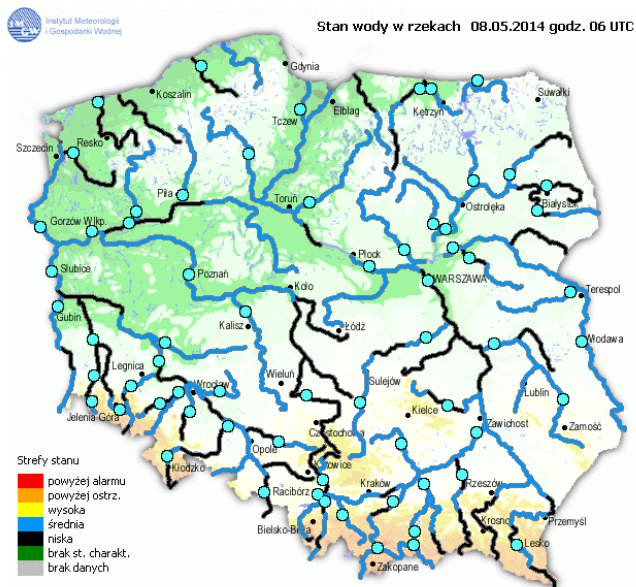
Bardzo nisko
Nisko
Średnio
Wysoko
Bardzo wysoko
Próg alarmowy
Brak pomiaru

Powyższa tabela przedstawia następujące parametry dla poprzedniej doby wskazanej w tabeli:

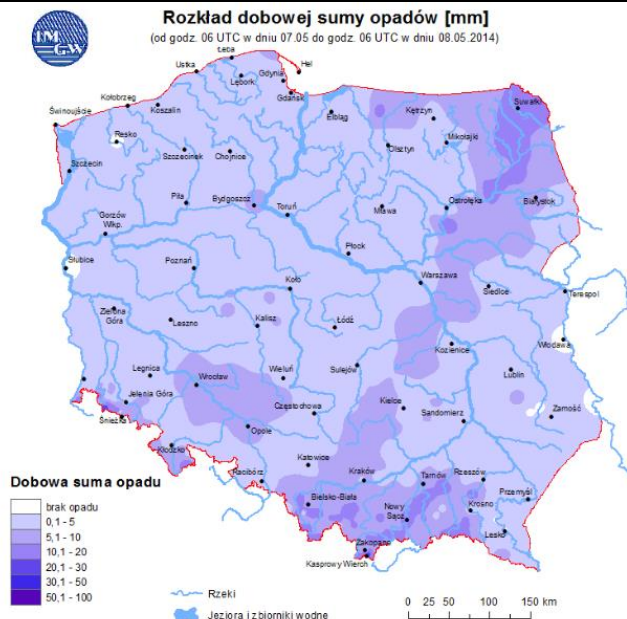
O₃ - maksymalna średnia 8-godzinna
CO - maksymalna średnia 8-godzinna
NO₂ - maksymalna średnia 1-godzinna
SO₂-S1 - maksymalna średnia 1-godzinna
SO₂-S24 - średnia 24-godzinna
PM10 - średnia 24-godzinna

INFORMACJE HYDROLOGICZNO - METEOROLOGICZNE

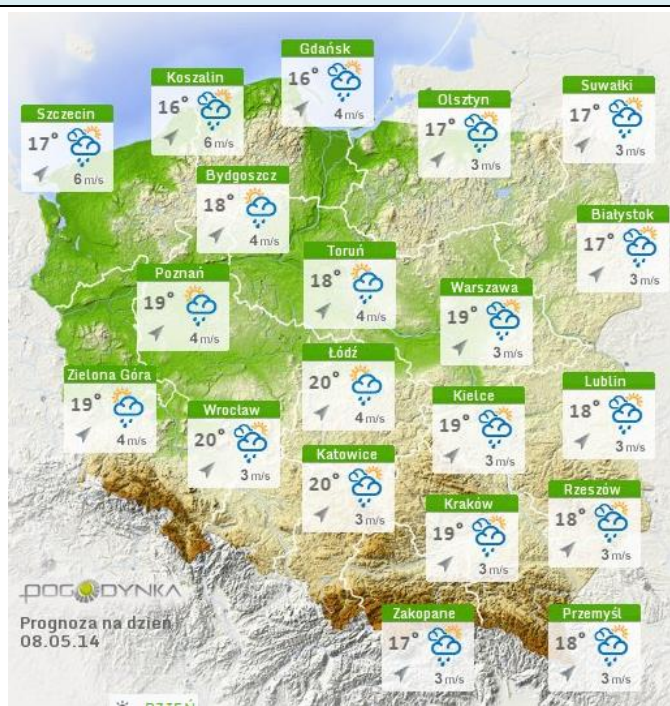
Stan wody na głównych rzekach Polski



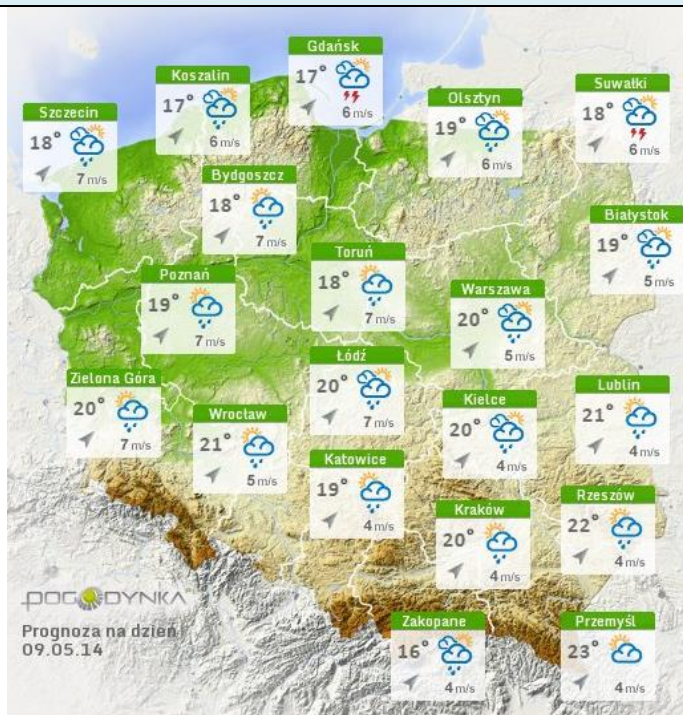
Rozkład dobowej suma opadów



Prognoza pogody dla Polski na dziś.

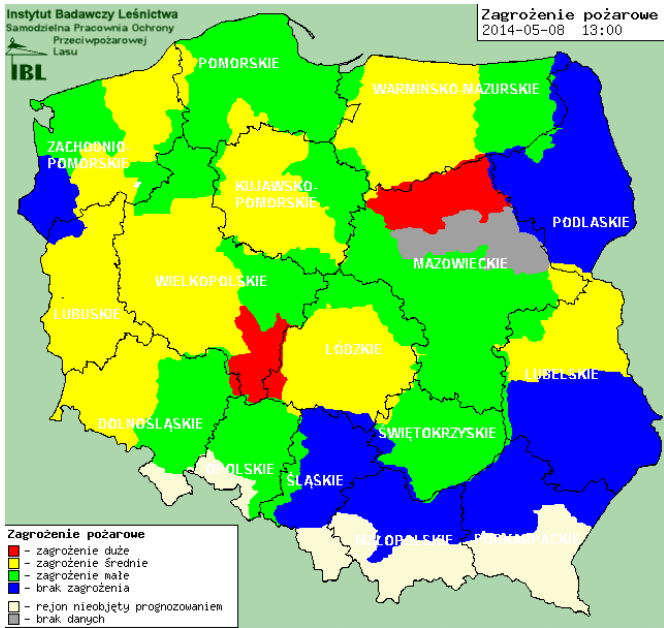


Prognoza pogody dla Polski na jutro.



Zagrożenie pożarowe lasów

Ostrzeżenia meteorologiczne

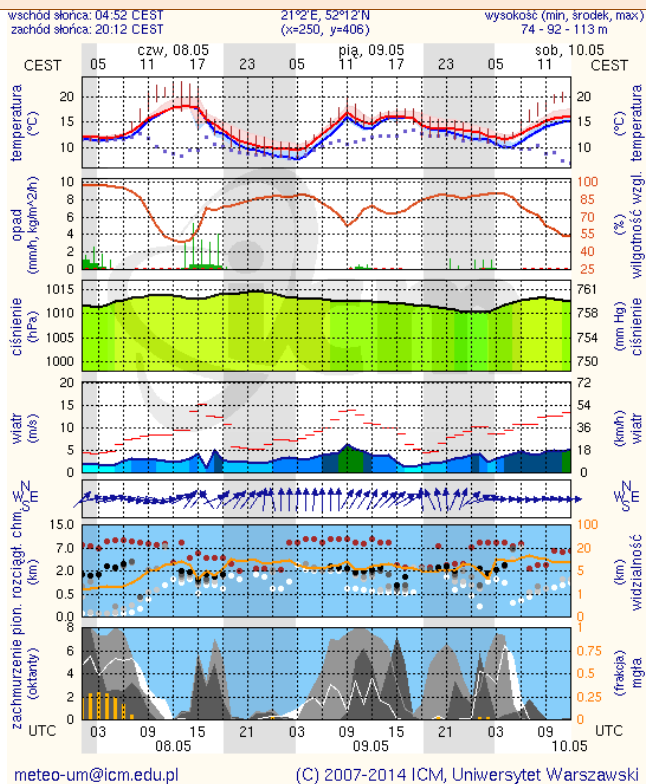


BRAK

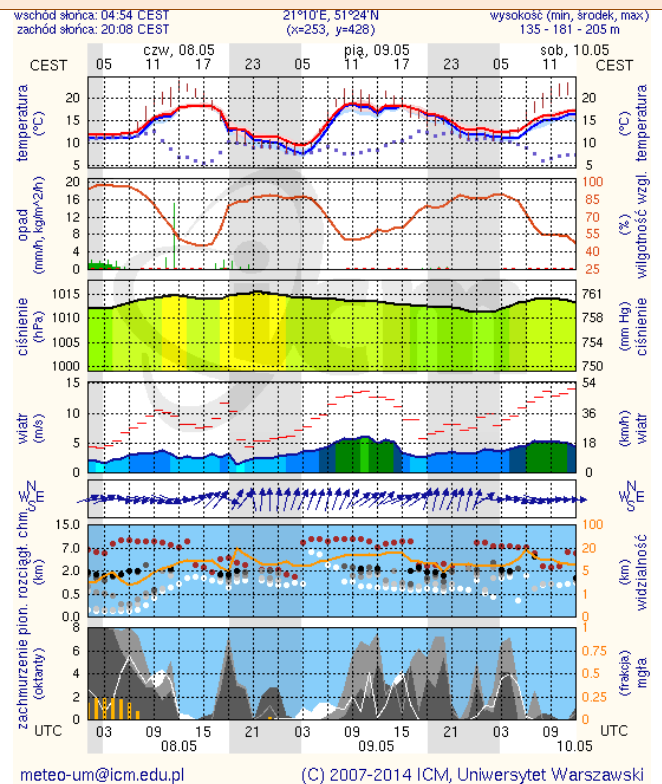
METEOROGRAMY

dla głównych miast województwa mazowieckiego:

Warszawa

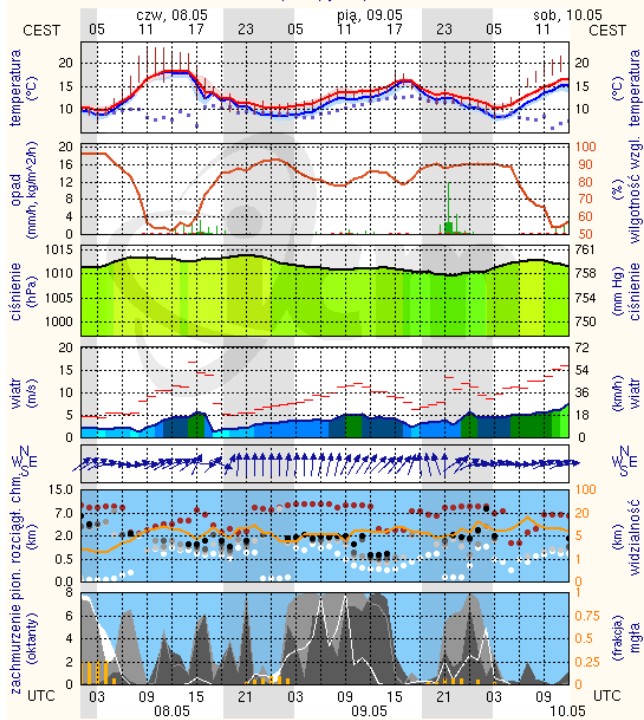


Radom



Płock

wschód słońca: 04:56 CEST 19°41'E, 52°32'N wysokość (min, środek, max):
zachód słońca: 20:19 CEST (x=227, y=397) 53 - 66 - 121 m

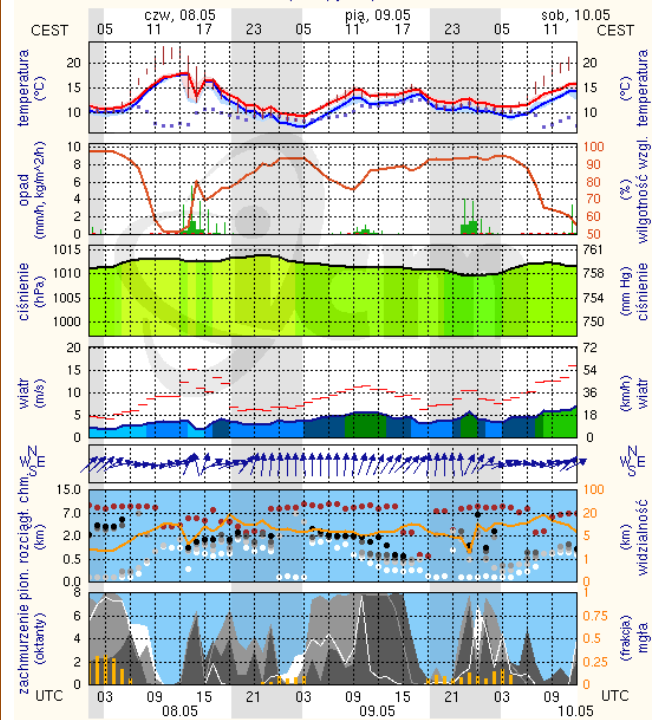


meteo-um@icm.edu.pl

(C) 2007-2014 ICM, Uniwersytet Warszawski

Ciechanów

wschód słońca: 04:51 CEST 20°38'E, 52°51'N wysokość (min, środek, max):
zachód słońca: 20:16 CEST (x=243, y=388) 99 - 120 - 141 m

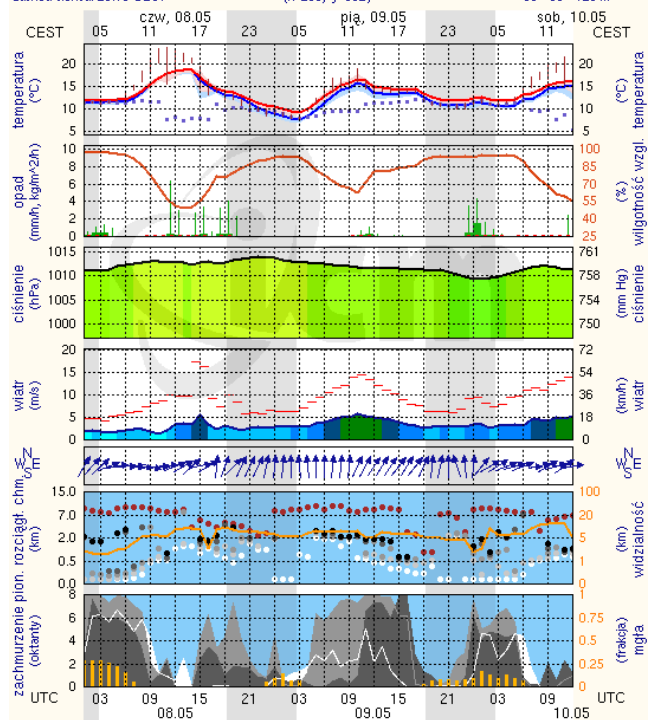


meteo-um@icm.edu.pl

(C) 2007-2014 ICM, Uniwersytet Warszawski

Ostrołęka

wschód słońca: 04:46 CEST 21°33'E, 53°3'N wysokość (min, środek, max):
zachód słońca: 20:13 CEST (x=258, y=382) 90 - 95 - 123 m

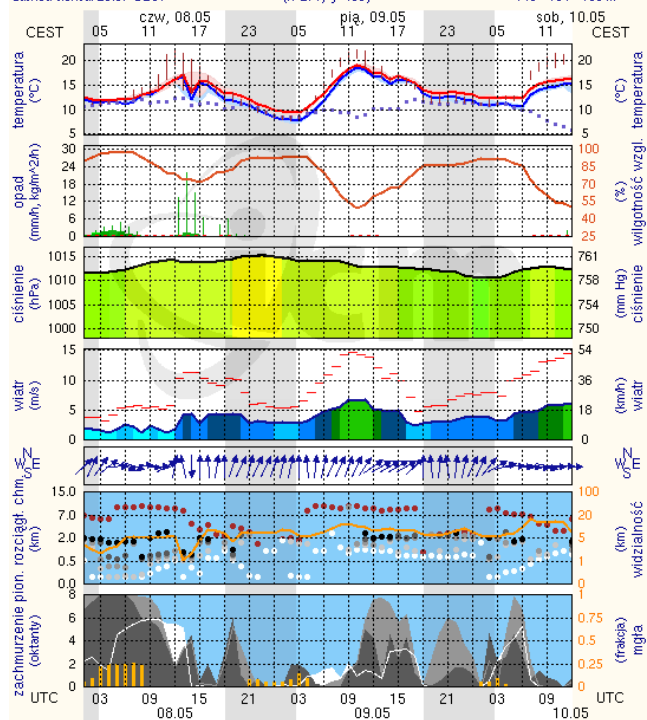


meteo-um@icm.edu.pl

(C) 2007-2014 ICM, Uniwersytet Warszawski

Siedlce

wschód słońca: 04:47 CEST 22°16'E, 52°10'N wysokość (min, środek, max):
zachód słońca: 20:07 CEST (x=271, y=406) 149 - 164 - 183 m



meteo-um@icm.edu.pl

(C) 2007-2014 ICM, Uniwersytet Warszawski