





BIULETYN INFORMACYJNY NR 155/2013
za okres od 02.06.2013 r. godz. 8.00 do 03.06.2013 r. do godz. 8.00

poniedziałek, 03.06.2013 r.

Najważniejsze zdarzenia z minionej doby	
	1. Przekroczony stan alarmowy: Zaliwie-Piegawki oraz stan ostrzegawczy na rzece Pilicy w Białobrzegach
	2. Pogotowie przeciwpowodziowe na terenie gmin : Mokobody, Łochów, Grębków, Liw, Korytnica i miasto Węgrów.
	3. Milanów (powiat grójecki) – dwie osoby śmiertelnie zatruty się tlenkiem węgla.

ZESTAWIENIE DANYCH STATYSTYCZNYCH
za okres: 02.06.2013 – 03.06.2013 r.

	KOMENDA STOŁECZNA POLICJI		W analizowanym okresie	Od początku roku
	1) Odnotowano wypadków	Ogółem	4	796
	2) Ofiary śmiertelne w wypadkach drogowych/ kolejowych/ lotniczych		0/0/0	42/11/0
	3) Osoby ranne w wypadkach drogowych/kolejowych/lotniczych		8/0/0	955/1/0
	4) Utonięcia /wychłodzenia		0/0	8/5
	KOMENDA WOJEWÓDZKA POLICJI		W analizowanym okresie	Od początku roku
	1) Odnotowano wypadków	Ogółem	6	616
	2) Ofiary śmiertelne w wypadkach drogowych/ kolejowych/ lotniczych		0/0/0	73/6/0
	3) Osoby ranne w wypadkach drogowych/kolejowych/lotniczych		15/0/0	897/2/0
	4) Utonięcia /wychłodzenia		0/0	6/14
	KOMENDA WOJEWÓDZKA PAŃSTWOWEJ STRAŻY POŻARNEJ		W analizowanym okresie	Od początku roku
	1) Liczba pożarów	Ogółem	27	6114
	2) Ofiary śmiertelne w pożarach/ w wyniku zacczadzenia		0/2	40/9
	3) Osoby ranne w pożarach/zatrute CO		3/0	155/57

UTONIĘCIA	„POŻARY TRAW”		ZATRUCIA METANOLEM
ogółem	w ciągu doby	ogółem	ogółem
woj. mazowieckie	ilość	ilość	woj. mazowieckie
14 osób	14	1573	4 osoby

WYKAZ ZGROMADZEŃ PUBLICZNYCH

Lp.	Data	Organizator	Miejsce	Czas trwania
1.	2013.06.03	Osoba prywatna	ul. Górskiego 7, skąd nastąpi przemarsz ulicami: Szpitalna, Krucza, Al. Ujazdowskie, Marszałkowska na Pl. Defilad.	18.00 - 21.00

WYKAZ IMPREZ

Lp.	Data	Organizator	Miejsce	Czas trwania
			BRAK	

OBOWIĄZUJĄCE ALARMY/POGOTOWIA PRZECIWPowODZIOWE (stan na 03.06.2013 godz. 07.00)

Nazwa organu ogłaszającego i odwołującego	Obszar obowiązywania	Pogotowie/alarm przeciwpowodziowy	Data i godzina WPROWADZENIA	Data i godzina ODWOŁANIA
Wójt Gminy Mokobody	Gmina Mokobody	POGOTOWIE	25.05.2013 r. od godz. 10.00	Obowiązuje
Starosta Węgrowski	Gminy: Łochów, Grębków, Liw, Korytnica i miasto Węgrów.	POGOTOWIE	25.05.2013 r. od godz. 12.00	Obowiązuje

ZAGROŻENIA ŚRODOWISKA

Wyniki pomiarów zanieczyszczeń powietrza za minioną dobę na automatycznych stacjach WIOŚ Warszawa:

DATA: 02-06-2013 < > Kalendarz Prezentuj dane												
Stacja	PM10		NO2		CO		O3		SO2-S1		SO2-S24	
	µg/m3	% LV	µg/m3	% LV	µg/m3	% LV	µg/m3	% LV	µg/m3	% LV	µg/m3	% LV
Belsk-IGPAN												
Granica-KPN			5	2.49			80.2	66.56	2.6	0.74	1.5	1.2
Warszawa-Krucza			12.7	6.33	343	3.43	67.7	56.19	31.5	8.99	12.2	9.72
Legionowo-Zegrzyńska			21.2	10.57			77.4	64.24	9.7	2.77	6.8	5.42
Piastów-Pułaskiego			20	9.98					10	2.85	3.8	3.03
Płock-Gimnazjum												
Płock-Reja	14.9	29.51	25.4	12.67	233	2.33			39.6	11.3	4.1	3.27
Radom-Tochtermana	16.6	32.88	38	18.95	369	3.69	72.4	60.09	4	1.14	1.1	0.88
Siedlce-Konarskiego	15.6	30.9	18.1	9.03	332	3.32	69.8	57.93	3.4	0.97	1.6	1.28
Warszawa-Bernardyńska			44.2	22.05					23	6.56	7.5	5.98
Warszawa-Komunikacyjna	25	49.51	79.4	39.6	701	7.01						
Warszawa-Marszałkowska	3.4	6.73	60.9	30.38	628	6.28						
Warszawa-Porajów			9	4.49					65.1	18.57	21.4	17.05
Warszawa-Podleśna												
Warszawa-Puszczy Solskiej									46.8	13.35	35.1	27.97
Warszawa-Targówek	18.5	36.64	50.9	25.39	311	3.11	71	58.93	13.7	3.91	5.8	4.62
Warszawa-Ursynów	15	29.71	26.1	13.02			78.2	64.9	26.1	7.45	9.6	7.65
Żyrardów-Roosevelta	13.3	26.34	22.7	11.32					12.7	3.62	10.3	8.21

Legenda do Skali Jakości Powietrza:

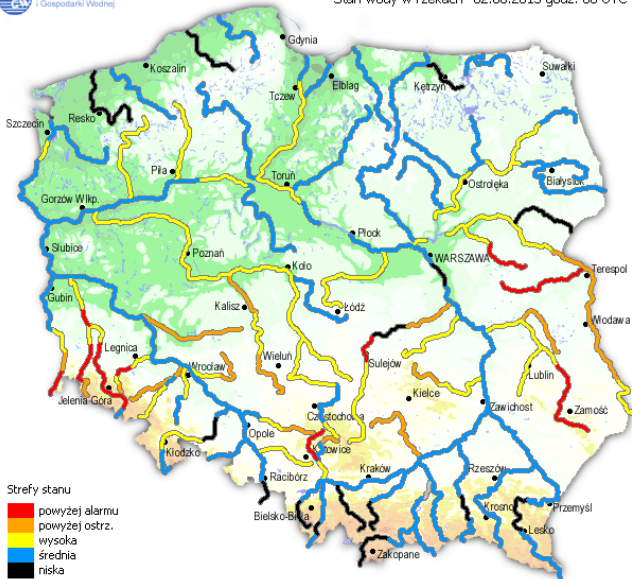
	Można przebywać na powietrzu w dowolnie długim okresie czasu,
	Należy ograniczyć czas przebywania na powietrzu, zwłaszcza przez kobiety w ciąży, dzieci i osoby starsze oraz przez osoby z astmą, chorobami alergicznymi skóry, oczu i chorobami krążenia.
	Nie należy przebywać na otwartym powietrzu zbyt długo. Zaleca się unikanie lub ograniczenie do minimum czasu przebywania na powietrzu, zwłaszcza przez kobiety w ciąży, dzieci i osoby starsze oraz przez osoby z astmą, chorobami alergicznymi skóry, oczu i chorobami krążenia. Należy unikać dużych wysiłków fizycznych na otwartym powietrzu i zaniechać palenia papierosów. W przypadku pogorszenia stanu zdrowia należy skontaktować się z lekarzem.

INFORMACJE HYDROLOGICZNO - METEOROLOGICZNE

Stan wody na głównych rzekach Polski



Stan wody w rzekach 02.06.2013 godz. 06 UTC



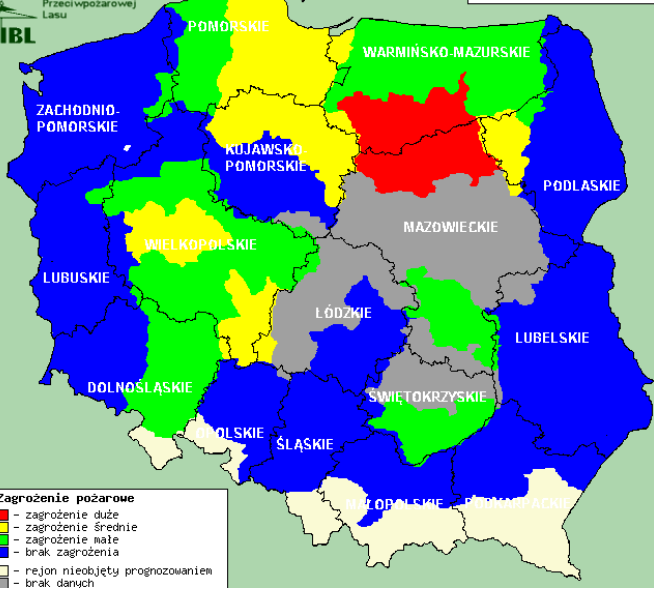
Prognoza pogody dla Polski na dzień 03.06.2013 r.



Zagrożenie pożarowe

Institut Badawczy Leśnictwa
Samodzielna Pracownia Ochrony
Przeciwpożarowej
Lasu

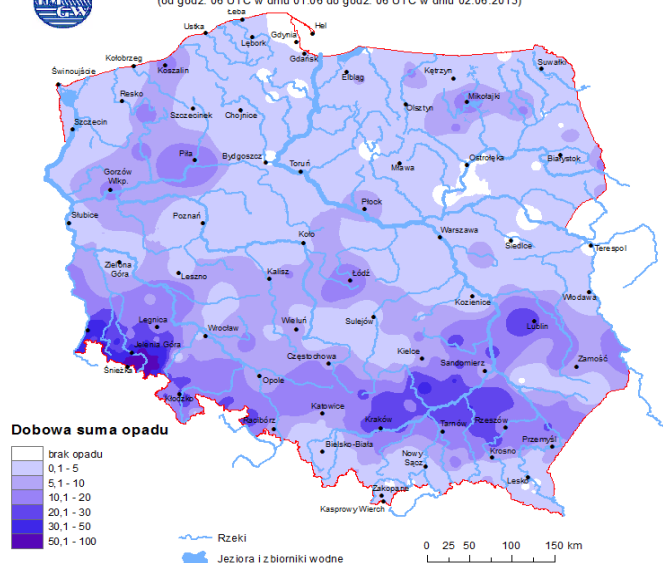
Zagrożenie pożarowe
2013-06-02 13:00



Dobowa suma opadów



Rozkład dobowej sumy opadów [mm]
(od godz. 06 UTC w dniu 01.06 do godz. 06 UTC w dniu 02.06.2013)



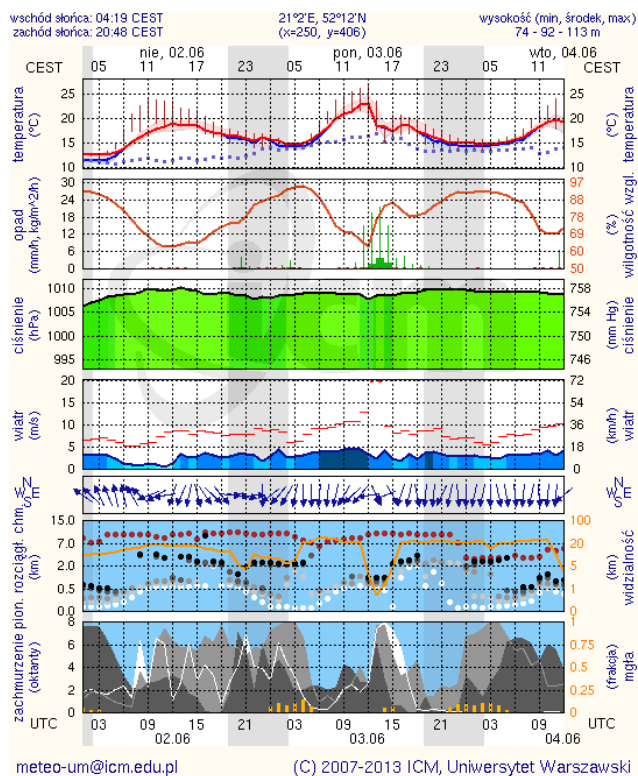
OSTRZEŻENIA METEOROLOGICZNE

Zjawisko/stopień zagrożenia	Burze z gradem/1
Obszar	województwo mazowieckie
Ważność	od godz. 16:00 dnia 02.06.2013 do godz. 02:00 dnia 03.06.2013
Przebieg	Przewidywane są burze z przelotnymi opadami deszczu, lokalnie gradu. Prognozowana wysokość opadów od 10 mm do 20 mm, lokalnie do 30 mm. Wiatr w porywach od 70 do 90 km/h.
Prawdopodobieństwo wystąpienia zjawiska	80%
Uwagi	brak

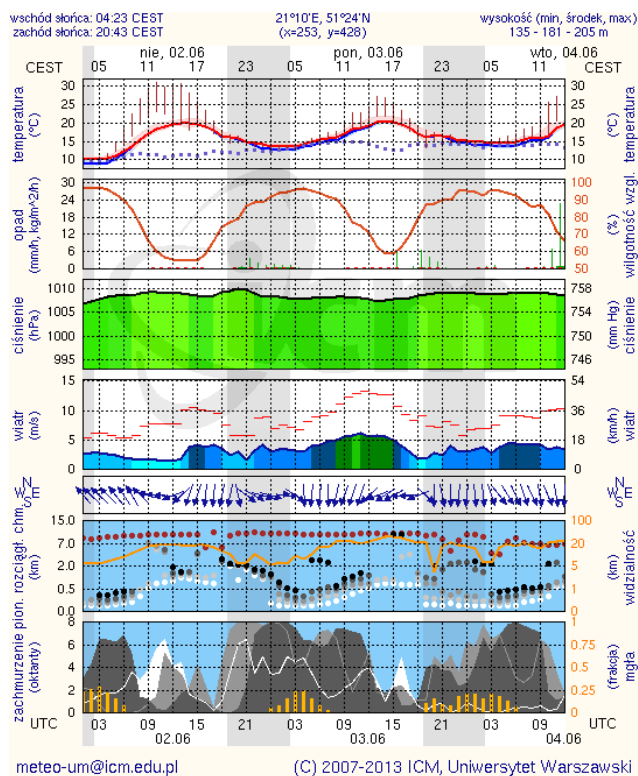
METEOROGRAMY

dla głównych miast województwa mazowieckiego:

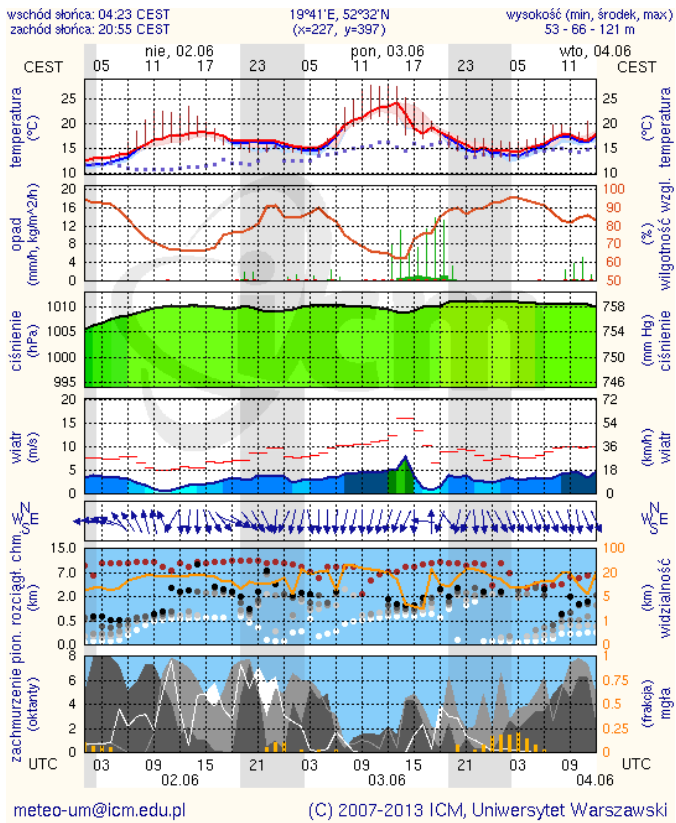
Warszawa



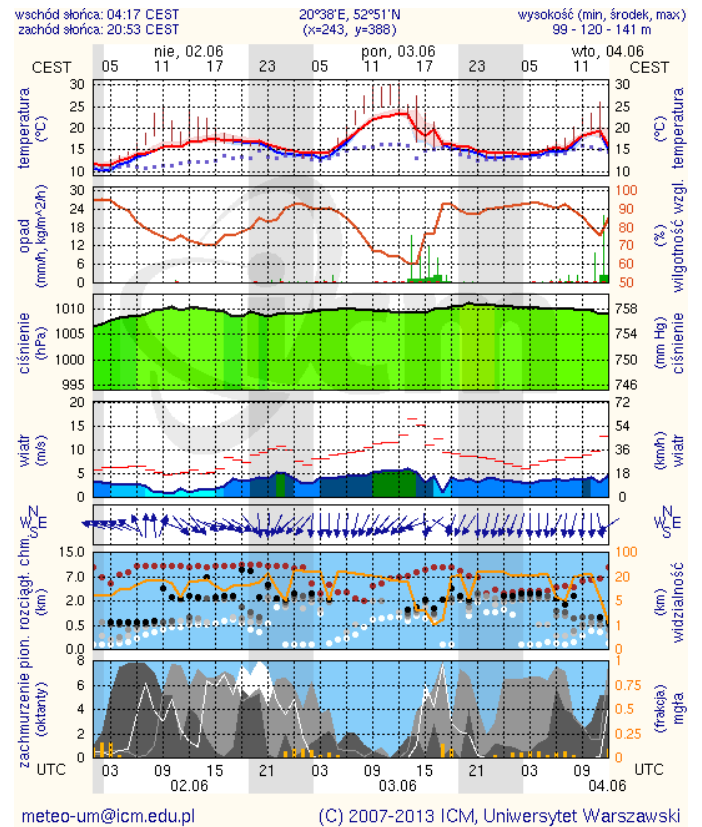
Radom



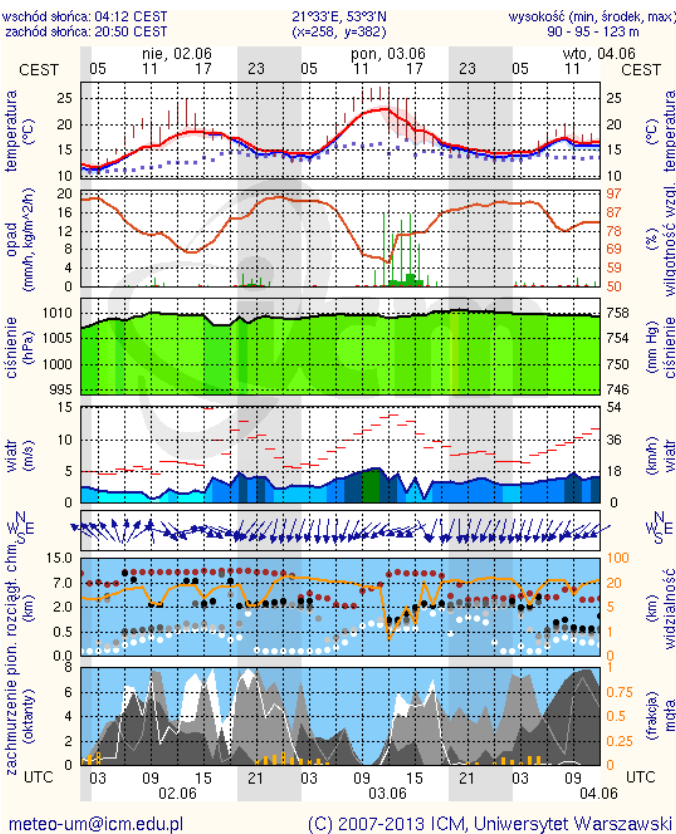
Płock



Ciechanów



Ostrołęka



Siedlce

