





BIULETYN INFORMACYJNY NR 154/2013
za okres od 01.06.2013 r. godz. 8.00 do 02.06.2013 r. do godz. 8.00

niedziela, 02.06.2013 r.

Najważniejsze zdarzenia z minionej doby	
	1. Przekroczony stan alarmowy: Zaliwie-Piegawki oraz stan ostrzegawczy na rzece Pilicy w Białobrzegach
	2. Pogotowie przeciwpowodziowe na terenie gmin : Mokobody, Łochów, Grębków, Liw, Korytnica i miasto Węgrów.
	3. Grębiszew (pow. miński) – śmiertelne potrącenie na DK 50.

ZESTAWIENIE DANYCH STATYSTYCZNYCH
za okres: 01.06.2013 – 02.06.2013 r.

	KOMENDA STOŁECZNA POLICJI		W analizowanym okresie	Od początku roku
	1) Odnotowano wypadków	Ogółem	6	792
	2) Ofiary śmiertelne w wypadkach drogowych/ kolejowych/ lotniczych		1/0/0	42/11/0
	3) Osoby ranne w wypadkach drogowych/kolejowych/lotniczych		7/0/0	947/1/0
	4) Utonięcia /wychłodzenia		0/0	8/5
	KOMENDA WOJEWÓDZKA POLICJI		W analizowanym okresie	Od początku roku
	1) Odnotowano wypadków	Ogółem	8	608
	2) Ofiary śmiertelne w wypadkach drogowych/ kolejowych/ lotniczych		0/0/0	73/6/0
	3) Osoby ranne w wypadkach drogowych/kolejowych/lotniczych		14/0/0	882/2/0
	4) Utonięcia /wychłodzenia		0/0	6/14
	KOMENDA WOJEWÓDZKA PAŃSTWOWEJ STRAŻY POŻARNEJ		W analizowanym okresie	Od początku roku
	1) Liczba pożarów	Ogółem	24	6087
	2) Ofiary śmiertelne w pożarach/ w wyniku zaccadzenia		0/0	40/7
	3) Osoby ranne w pożarach/zatrute CO		1/0	152/57

UTONIĘCIA	„POŻARY TRAW”		ZATRUCIA METANOLEM
ogółem	w ciągu doby	ogółem	ogółem
woj. mazowieckie	ilość	ilość	woj. mazowieckie
14 osób	-	1559	4 osoby

WYKAZ ZGROMADZEŃ PUBLICZNYCH

Lp.	Data	Organizator	Miejsce	Czas trwania
1.	2013-06-02	Tabasco	plac Konstytucji	18.00-22.00
2.	2013-06-02	Centrum Opatrzności Bożej	ul. kard. Hlonda 1	13.30-22.00
3.	2013-06-02	KP Legia Warszawa SA	ul. Łazienkowska 3	16.00-18.00
4.	2013-06-02	Fundacja Bonum	ul. Nowoursynowska 161; Kampus SGGW	14.00-01.00
5.	2013-06-02	Go Ahead	ul. Łazienkowska 6a; Hala Torwar I	18.00-23.30

WYKAZ IMPREZ

Lp.	Data	Organizator	Miejsce	Czas trwania
1.	2013-06-02	Stowarzyszenie Solidarni 2010	ul. Krakowskie Przedmieście 15/17, przed galerią Kordegarda	12.00 - 21.00
2.	2013-06-02	Klub Legia Warszawa SA	ul. Łazienkowska 3, skąd nastąpi przemarsz ulicami: Myśliwiecka, Górnośląska, Piękna, Al. Ujazdowskie, Pl. Trzech Krzyży, Książęca, Rozbrat, Myśliwiecka,	19.30 - 21.30

O BOWIĄZUJĄCE ALARMY/POGOTOWIA PRZECIWPOWODZIOWE (stan na 02.06.2013 godz. 07.00)

Nazwa organu ogłaszającego i odwołującego	Obszar obowiązywania	Pogotowie/alarm przeciwpowodziowy	Data i godzina WPROWADZENIA	Data i godzina ODWOŁANIA
Wójt Gminy Mokobody	Gmina Mokobody	POGOTOWIE	25.05.2013 r. od godz. 10.00	Obowiązuje
Starosta Węgrowski	Gminy: Łochów, Grębków, Liw, Korytnica i miasto Węgrów.	POGOTOWIE	25.05.2013 r. od godz. 12.00	Obowiązuje

ZAGROŻENIA ŚRODOWISKA

Wyniki pomiarów zanieczyszczeń powietrza za minioną dobę na automatycznych stacjach WIOŚ Warszawa:

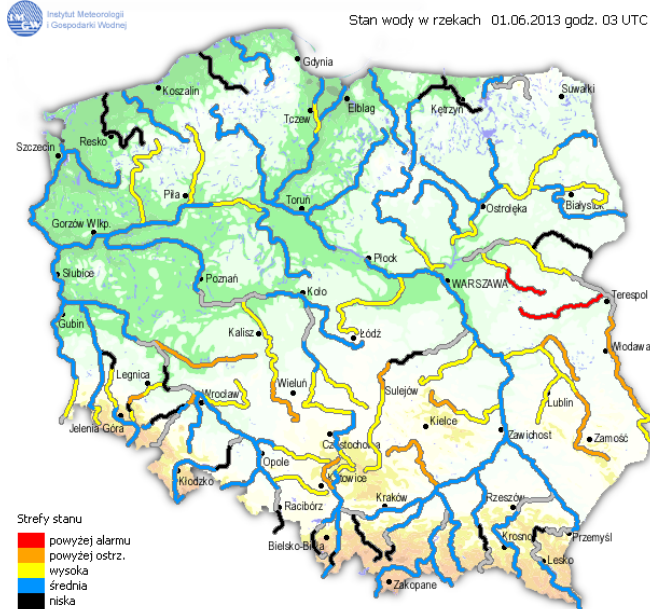
DATA		01-06-2013		Kalendarz		Prezentuj dane						
Stacja	PM10		NO2		CO		O3		SO2-S1		SO2-S24	
	µg/m3	% LV	µg/m3	% LV	µg/m3	% LV	µg/m3	% LV	µg/m3	% LV	µg/m3	% LV
Belsk-IGPAN												
Granica-KPN			5.2	2.59			68.9	57.18	2.5	0.71	1.2	0.96
Warszawa-Krucza			9.4	4.69	294	2.94	65.4	54.28	15.6	4.45	11.8	9.4
Legionowo-Zegrzyńska			9.8	4.89			73.5	61	8.9	2.54	7.1	5.66
Piastów-Pułaskiego			25.5	12.72					5.5	1.57	3.8	3.03
Płock-Gimnazjum												
Płock-Reja	20.2	40.01	35.4	17.66	258	2.58			1.4	0.4	1	0.8
Radom-Tochtermana	20	39.61	36.1	18.01	444	4.44	69.8	57.93	1	0.29	0.6	0.48
Siedlce-Konarskiego	17.1	33.87	11.6	5.79	286	2.86	84.5	70.13	4.4	1.26	1.2	0.96
Warszawa-Bernardyńska			22.5	11.22					12.4	3.54	4.4	3.51
Warszawa-Komunikacyjna	23.2	45.95	34.7	17.31	392	3.92						
Warszawa-Marszałkowska	3.9	7.72	57.6	28.73	657	6.57						
Warszawa-Porajów			9.5	4.74					15	4.28	12.1	9.64
Warszawa-Podleśna												
Warszawa-Puszczy Solskiej									42.6	12.15	36.3	28.93
Warszawa-Targówek	22.2	43.97	15.2	7.58	293	2.93	74.9	62.16	5.1	1.46	4.1	3.27
Warszawa-Ursynów	11.4	22.58	14.6	7.28			85	70.55	7.7	2.2	6.9	5.5
Żyrardów-Roosevelta	17.6	34.86	29.7	14.81					12	3.42	11	8.77

Legenda do Skali Jakości Powietrza:

	Można przebywać na powietrzu w dowolnie długim okresie czasu,
	Należy ograniczyć czas przebywania na powietrzu, zwłaszcza przez kobiety w ciąży, dzieci i osoby starsze oraz przez osoby z astmą, chorobami alergicznymi skóry, oczu i chorobami krążenia.
	Nie należy przebywać na otwartym powietrzu zbyt długo. Zaleca się unikanie lub ograniczenie do minimum czasu przebywania na powietrzu, zwłaszcza przez kobiety w ciąży, dzieci i osoby starsze oraz przez osoby z astmą, chorobami alergicznymi skóry, oczu i chorobami krążenia. Należy unikać dużych wysiłków fizycznych na otwartym powietrzu i zaniechać palenia papierosów. W przypadku pogorszenia stanu zdrowia należy skontaktować się z lekarzem.

INFORMACJE HYDROLOGICZNO - METEOROLOGICZNE

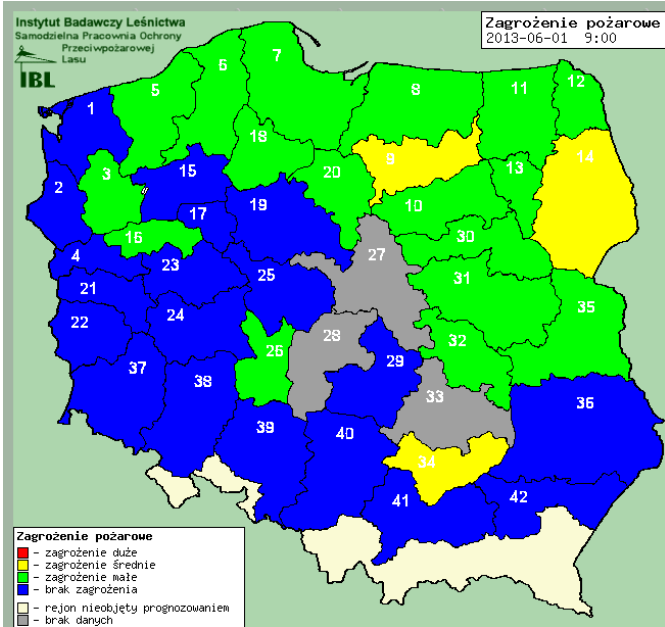
Stan wody na głównych rzekach Polski



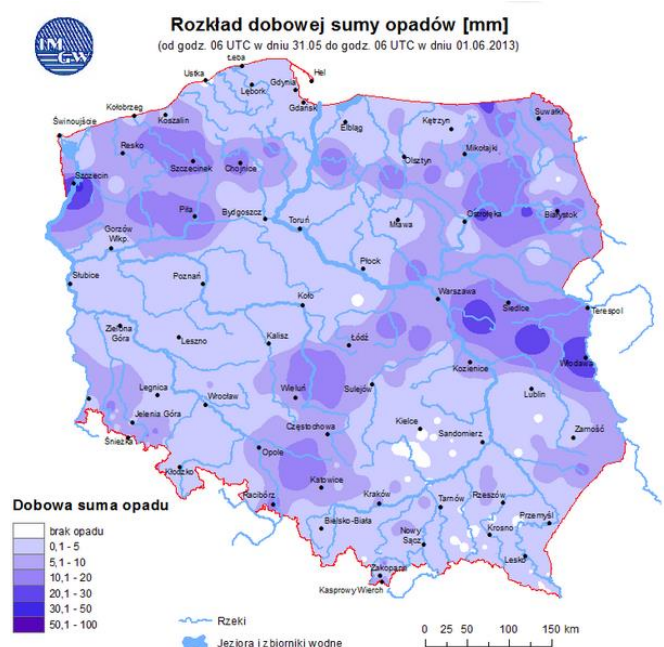
Prognoza pogody dla Polski na dzień 02.06.2013 r.



Zagrożenie pożarowe



Dobowa suma opadów

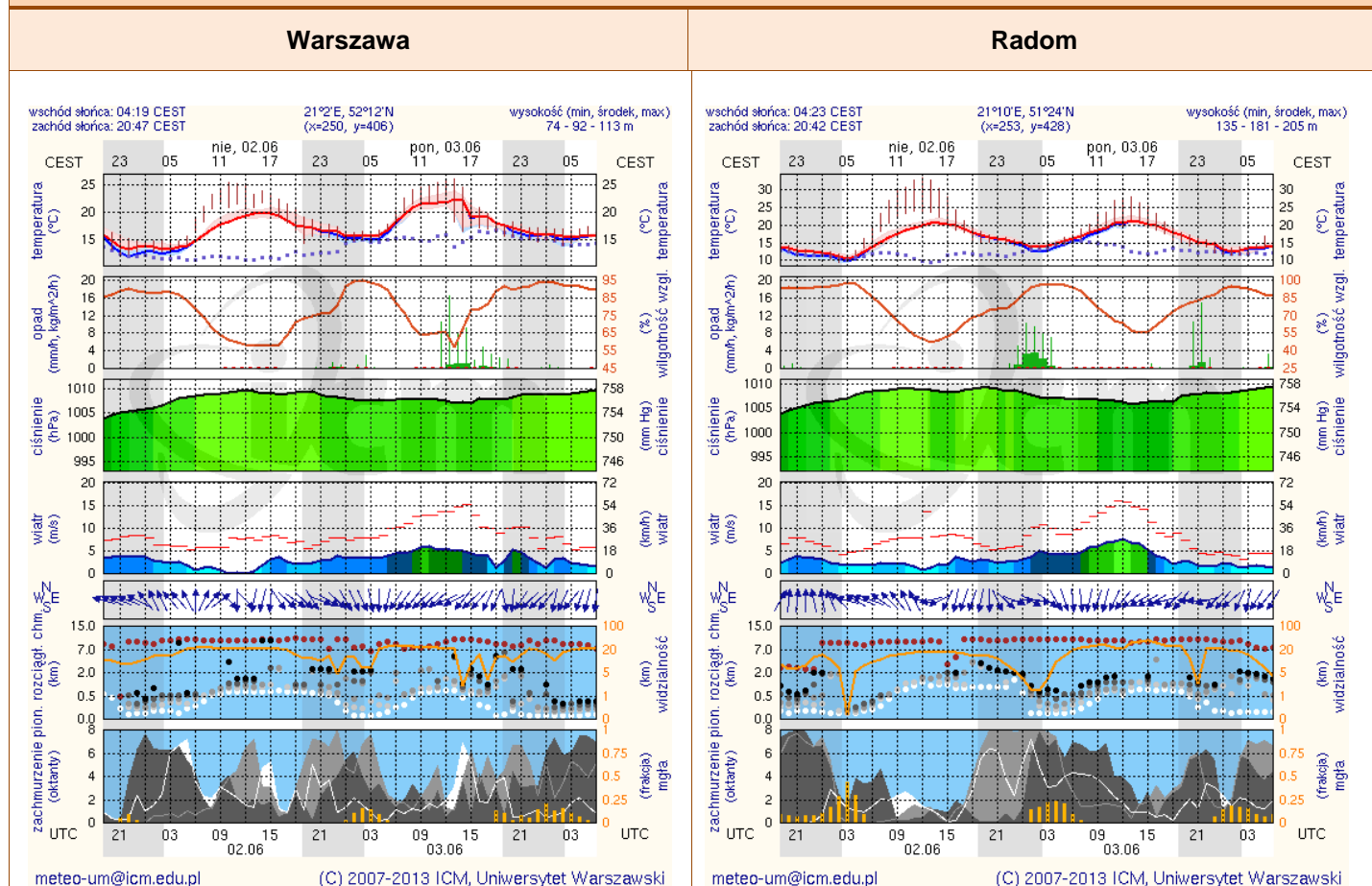


OSTRZEŻENIA METEOROLOGICZNE

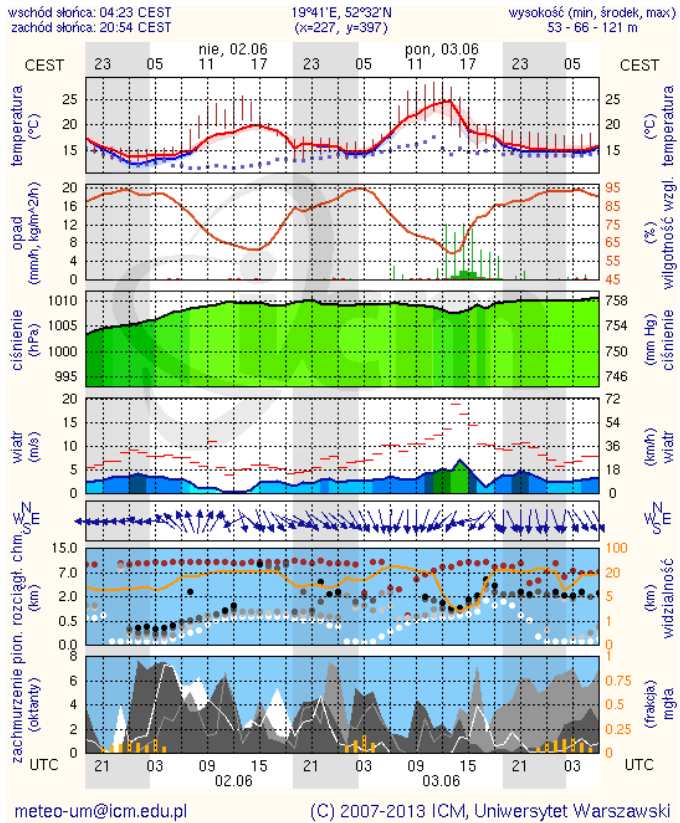
Zjawisko/stopień zagrożenia	Burze z gradem/1
Obszar	województwo mazowieckie
Ważność	od godz. 14:00 dnia 01.06.2013 do godz. 24:00 dnia 01.06.2013
Przebieg	Przewidywane są burze z przelotnymi opadami deszczu, lokalnie gradu. Prognozowana wysokość opadów od 10 mm do 20 mm, lokalnie do 30 mm. Wiatr w porywach do 80 km/h.
Prawdopodobieństwo wystąpienia zjawiska	80%
Uwagi	brak

METEOROGRAMY

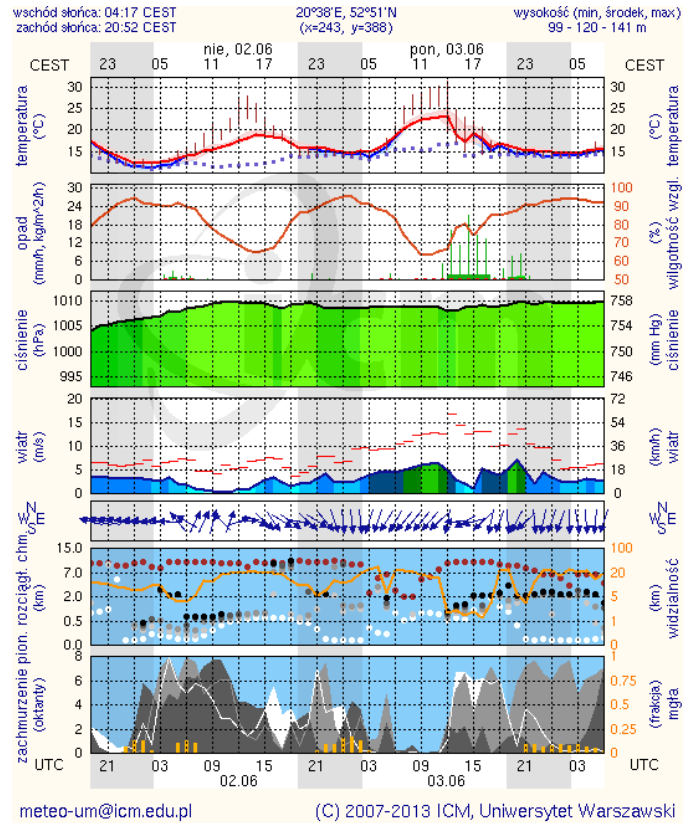
dla głównych miast województwa mazowieckiego:



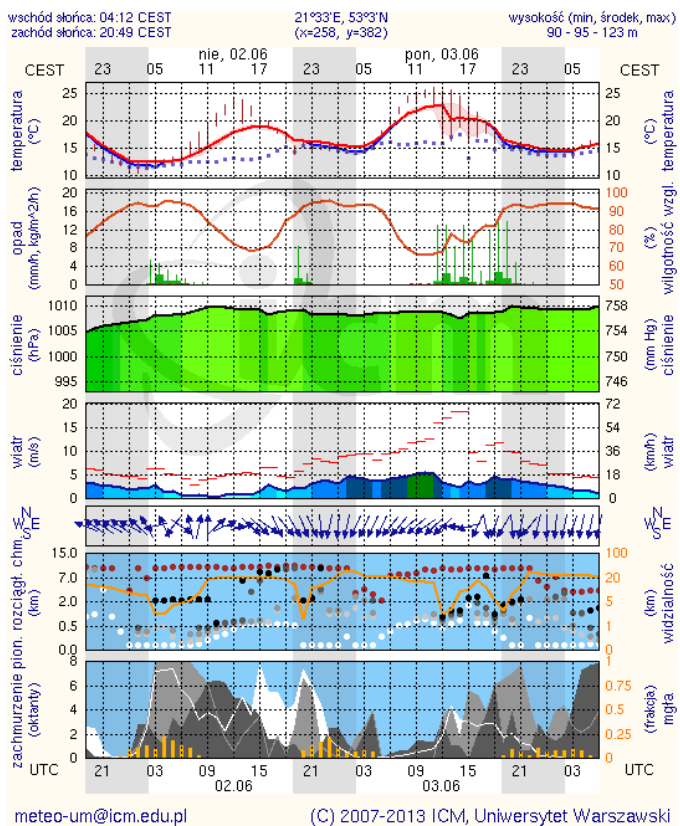
Płock



Ciechanów



Ostrołęka



Siedlce

