





BIULETYN INFORMACYJNY NR 149/2013
za okres od 27.05.2013 r. godz. 8.00 do 28.05.2013 r. do godz. 8.00

wtorek, 28.05.2013 r.

Najważniejsze zdarzenia z minionej doby	
	1. Przekroczony stan alarmowy na rzece Liwiec w Zaliwiu oraz stan ostrzegawczy na rzece Pilicy w Białobrzegach
	2. Pogotowie przeciwpowodziowe na terenie gmin : Mokobody, Łochów, Grębków, Liw, Korytnica i miasto Węgrów.
	3. Ostrzeżenie meteorologiczne dla woj. mazowieckiego – intensywne opady deszczu (stopień I).
	4. Ostrzeżenie hydrologiczne dla woj. mazowieckiego – wezbranie wód z przekroczeniem stanów ostrzegawczych (stopień II)
	5. Pułtusk, ul. Krajewskiego 3A – pożar 2 butli z zawartością acetylenu
	6. Chynów (pow. grójecki), DK nr 50 – wypadek 2 samochodów osobowych (2 osoby ranne)

ZESTAWIENIE DANYCH STATYSTYCZNYCH
za okres: 27.05.2013 – 28.05.2013 r.

KOMENDA STOŁECZNA POLICJI		W analizowanym okresie	Od początku roku
	1) Odnotowano wypadków	Ogółem	4
			754
	2) Ofiary śmiertelne w wypadkach drogowych/ kolejowych/ lotniczych		0/0/0
	3) Osoby ranne w wypadkach drogowych/kolejowych/lotniczych		4/0/0
	4) Utonięcia /wychłodzenia		0/0
			7/5
KOMENDA WOJEWÓDZKA POLICJI		W analizowanym okresie	Od początku roku
	1) Odnotowano wypadków	Ogółem	7
			570
	2) Ofiary śmiertelne w wypadkach drogowych/ kolejowych/ lotniczych		0/0/0
	3) Osoby ranne w wypadkach drogowych/kolejowych/lotniczych		7/0/0
	4) Utonięcia /wychłodzenia		0/0
			5/14
KOMENDA WOJEWÓDZKA PAŃSTWOWEJ STRAŻY POŻARNEJ		W analizowanym okresie	Od początku roku
	1) Liczba pożarów	Ogółem	19
			5996
	2) Ofiary śmiertelne w pożarach/ w wyniku zacczadzenia		0/0
	3) Osoby ranne w pożarach/zatrute CO		0/0
			150/57

UTONIĘCIA	„POŻARY TRAW”		ZATRUCIA METANOLEM
ogółem	w ciągu doby	ogółem	ogółem
woj. mazowieckie	ilość	ilość	woj. mazowieckie
12 osób	0	1557	4 osoby

WYKAZ ZGROMADZEŃ PUBLICZNYCH

Lp.	Data	Organizator	Miejsce	Czas trwania
1.	28.05.2013	Towarzystwo Salezjańskie	Ulice warszawy oraz Parafia św. Andrzeja w Markach (przemieszczanie się pojazdu z relikwiami św. Jana Bosko)	10.30

WYKAZ IMPREZ

Lp.	Data	Organizator	Miejsce	Czas trwania
1.	28.05.2013	Mazowiecki Oddział Żandarmerii Wojskowej	Teren przy siedzibie Mazowieckiego oddziału Żandarmerii Wojskowej przy ul. Ostroroga 35 (uroczysty apel z okazji odsłonięcia pomnika w Hołdzie Żołnierzom Żandarmerii Wojskowej)	9.00

**OBOWIĄZUJĄCE
ALARMY/POGOTOWIA PRZECIWPOWODZIOWE
(stan na 28.05.2013 godz. 07.00)**

Nazwa organu ogłaszającego i odwołującego	Obszar obowiązywania	Pogotowie/alarm przeciwpowodziowy	Data i godzina WPROWADZENIA	Data i godzina ODWOŁANIA
Wójt Gminy Mokobody	Gmina Mokobody	POGOTOWIE	25.05.2013 r. od godz. 10.00	Obowiązuje
Starosta Węgrowski	Gminy: Łochów, Grębków, Liw, Korytnica i miasto Węgrów.	POGOTOWIE	25.05.2013 r. od godz. 12.00	Obowiązuje

ZAGROŻENIA ŚRODOWISKA

Wyniki pomiarów zanieczyszczeń powietrza za minioną dobę na automatycznych stacjach WIOŚ Warszawa:

DATA												
		27-05-2013		< >		Kalendarz		Prezentuj dane				
Stacja	PM10		NO2		CO		O3		SO2-S1		SO2-S24	
	µg/m3	% LV	µg/m3	% LV	µg/m3	% LV	µg/m3	% LV	µg/m3	% LV	µg/m3	% LV
Belsk-IGPAN												
Granica-KPN			11.5	5.74			69.2	57.43	3.3	0.94	1.9	1.51
Warszawa-Krucza			28.5	14.22	479	4.79	48.6	40.34	35.2	10.04	16.9	13.47
Legionowo-Zegrzyńska			27.1	13.52			63.8	52.95	10.7	3.05	7.2	5.74
Piastów-Pułaskiego			67.6	33.72					6	1.71	3.1	2.47
Płock-Gimnazjum												
Płock-Reja	19.6	38.82	44.2	22.05	221	2.21			56.3	16.06	7.1	5.66
Radom-Tochtermana	24.4	48.33	37.2	18.55	300	3	56	46.48	3.2	0.91	1.1	0.88
Siedlce-Konarskiego	16.4	32.48	22.9	11.42	620	6.2	61.9	51.37	1.5	0.43	1	0.8
Warszawa-Bernardyńska			68.1	33.97					18.5	5.28	3.7	2.95
Warszawa-Komunikacyjna	29.1	57.64	122.3	61	1180	11.8						
Warszawa-Marszałkowska	12.7	25.15	89.7	44.74	1498	14.98						
Warszawa-Porajów			22.7	11.32					11.9	3.4	9.8	7.81
Warszawa-Podleśna							57	47.31				
Warszawa-Puszczy Solskiej			8.5	4.24					39.1	11.16	32.8	26.14
Warszawa-Targówek	29.8	59.02	51	25.44	364	3.64	50.4	41.83	13.7	3.91	5.9	4.7
Warszawa-Ursynów	37.3	73.88	52.2	26.04			63.8	52.95	16.7	4.76	7.5	5.98
Żyrardów-Roosevelta	20.5	40.6	20.2	10.08					11.5	3.28	9.4	7.49

Powyższa tabela przedstawia następujące parametry dla doby wskazanej w górnym oknie (domyślnie jest to doba poprzedzająca aktualną):
Bardzo nisko O₃ - maksymalna średnia 8-godzinna
Nisko CO - maksymalna średnia 8-godzinna
Średnio NO₂ - maksymalna średnia 1-godzinna
Wysoko SO₂-S1 - maksymalna średnia 1-godzinna
Bardzo wysoko SO₂-S24 - średnia 24-godzinna
Próg alarmowy PM10 - średnia 24-godzinna
 brak pomiaru

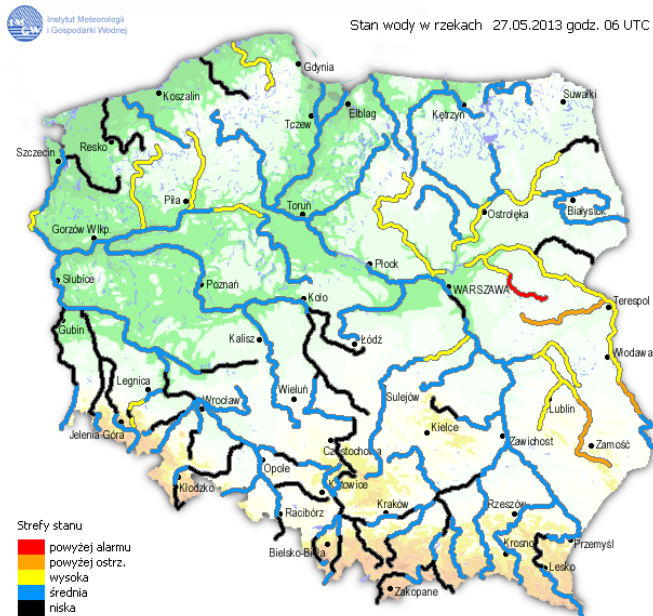
Legenda do Skali Jakości Powietrza:

	Można przebywać na powietrzu w dowolnie długim okresie czasu,
	Należy ograniczyć czas przebywania na powietrzu, zwłaszcza przez kobiety w ciąży, dzieci i osoby starsze oraz przez osoby z astmą, chorobami alergicznymi skóry, oczu i chorobami krążenia.
	Nie należy przebywać na otwartym powietrzu zbyt długo. Zaleca się unikanie lub ograniczenie do minimum czasu przebywania na powietrzu, zwłaszcza przez kobiety w ciąży, dzieci i osoby starsze oraz przez osoby z astmą, chorobami alergicznymi skóry, oczu i chorobami krążenia. Należy unikać dużych wysiłków fizycznych na otwartym powietrzu i zaniechać palenia papierosów. W przypadku pogorszenia stanu zdrowia należy skontaktować się z lekarzem.

INFORMACJE HYDROLOGICZNO - METEOROLOGICZNE

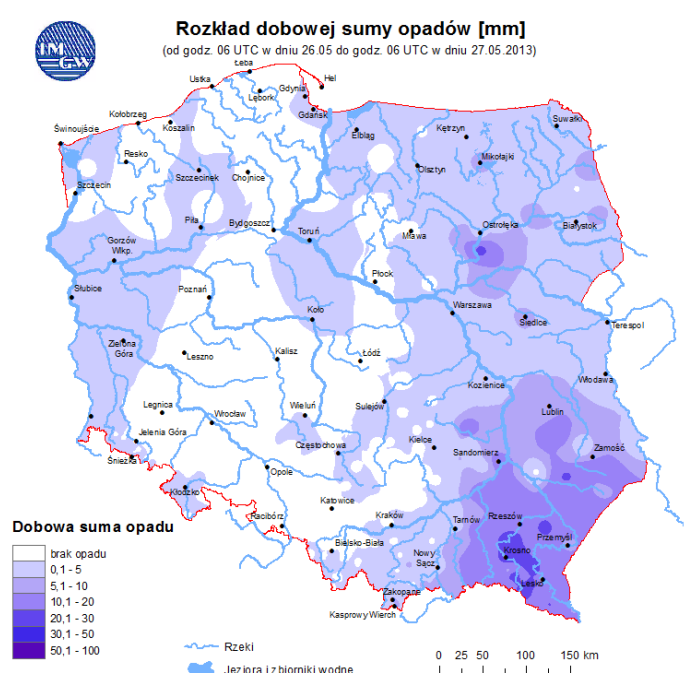
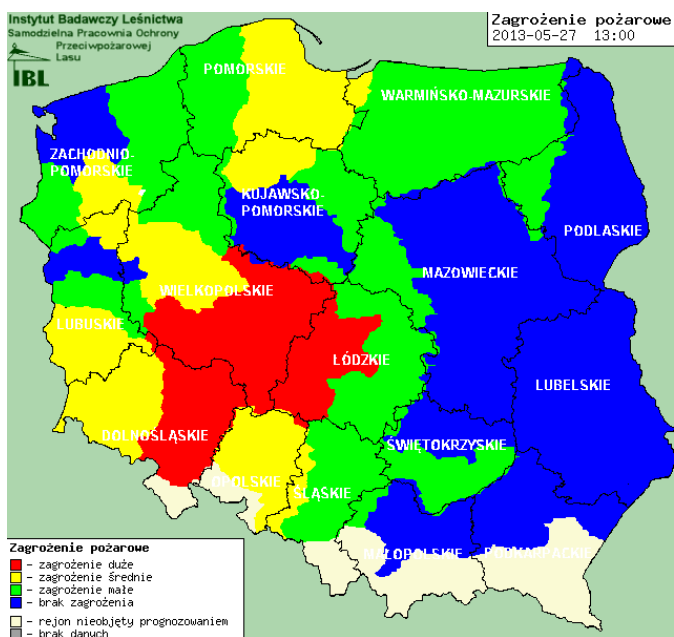
Stan wody na głównych rzekach Polski

Prognoza pogody dla Polski na dzień 28.05.2013 r.



Zagrożenie pożarowe

Rozkład dobowej sumy opadów



OSTRZEŻENIA METEOROLOGICZNE

Zjawisko/stopień zagrożenia	Intensywne opady deszczu/ I
Obszar	województwo mazowieckie
Ważność	od godz. 12:00 dnia 27.05.2013 do godz. 12:00 dnia 28.05.2013
Przebieg	Przewiduje się opady deszczu, okresami o natężeniu umiarkowanym i silnym. Prognozowana wysokość opadów od 15 mm do 25 mm, miejscami do 35 mm.
Prawdopodobieństwo wystąpienia zjawiska	80%

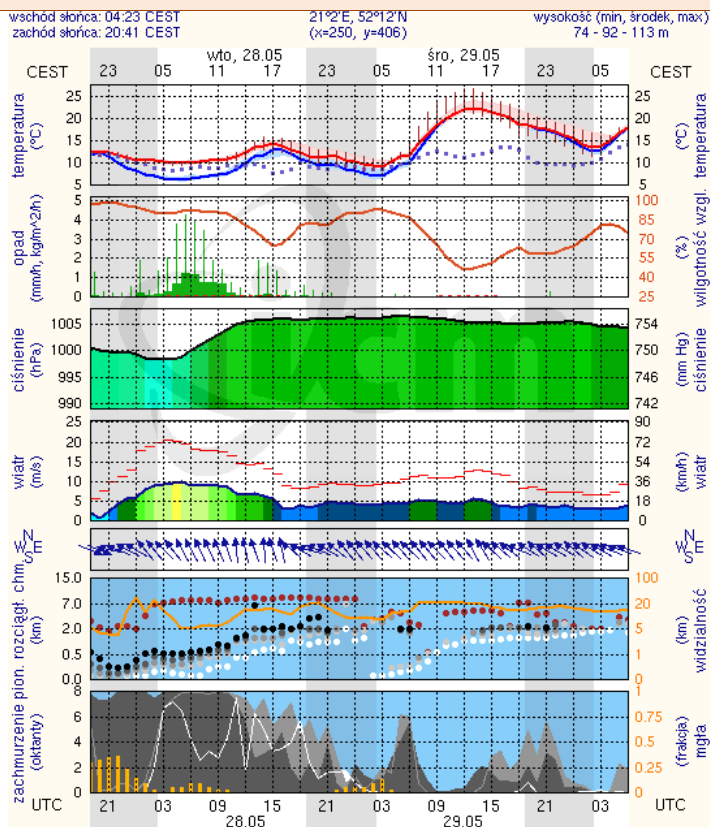
OSTRZEŻENIA HYDROLOGICZNE

Zjawisko/stopień zagrożenia	Wezbranie wód z przekroczeniem stanów ostrzegawczych/ II
Obszar	województwo mazowieckie
Ważność	od godz. 14:00 dnia 27.05.2013 do godz. 14:00 dnia 28.05.2013
Przebieg	W związku z występującymi i prognozowanymi opadami deszczu, w rzekach woj. mazowieckiego przewiduje się wzrosty stanów wody, lokalnie z możliwością przekroczenia stanów ostrzegawczych.
Prawdopodobieństwo wystąpienia zjawiska	80%

METEOROGRAMY

dla głównych miast województwa mazowieckiego:

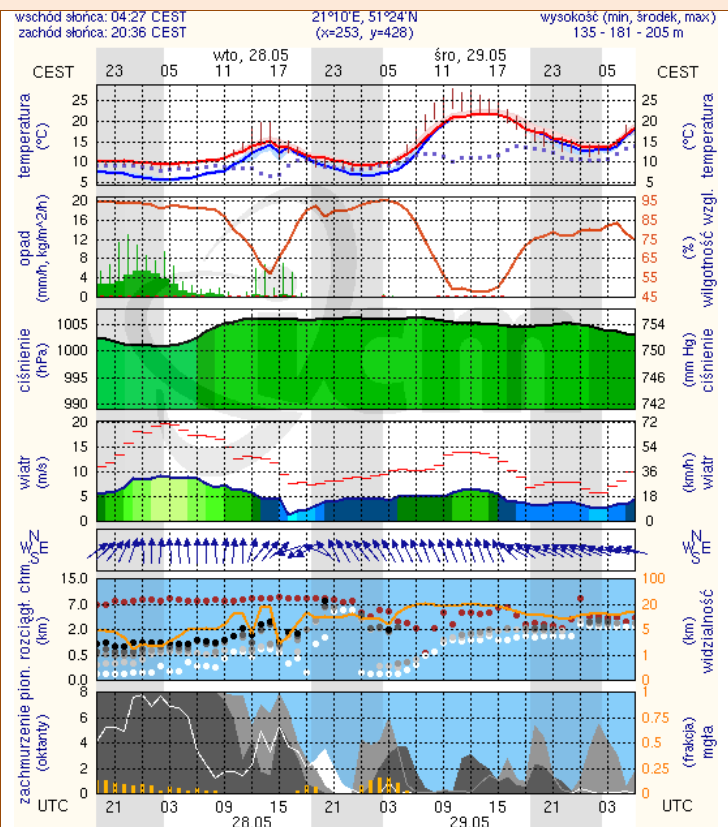
Warszawa



meteo-um@icm.edu.pl

(C) 2007-2013 ICM, Uniwersytet Warszawski

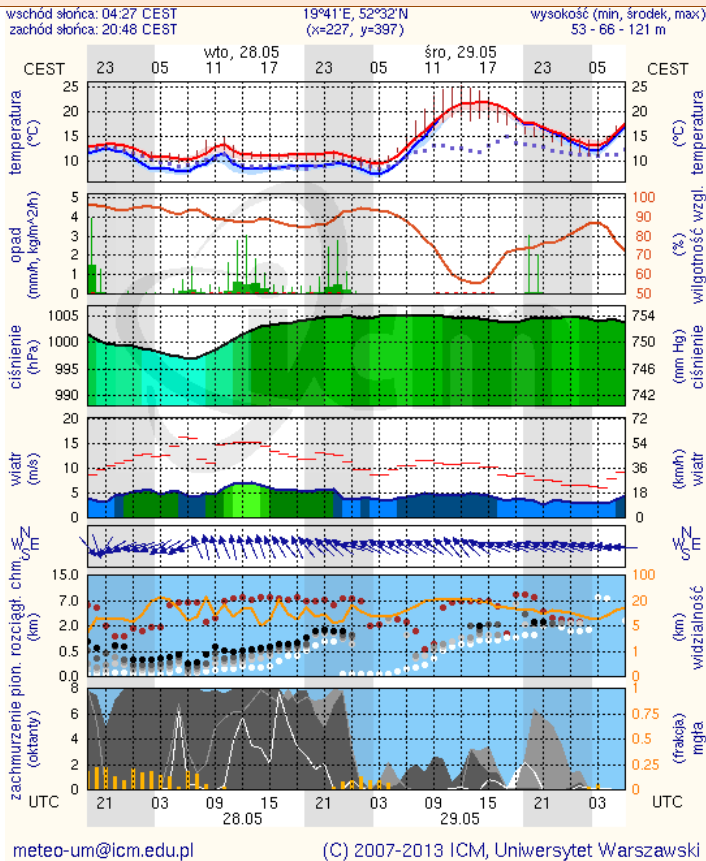
Radom



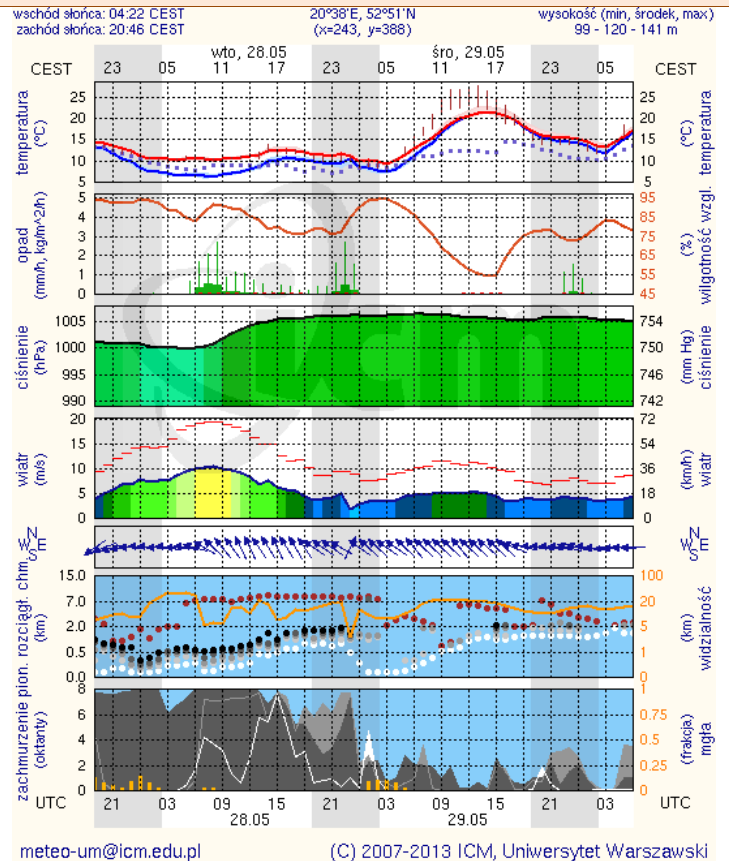
meteo-um@icm.edu.pl

(C) 2007-2013 ICM, Uniwersytet Warszawski

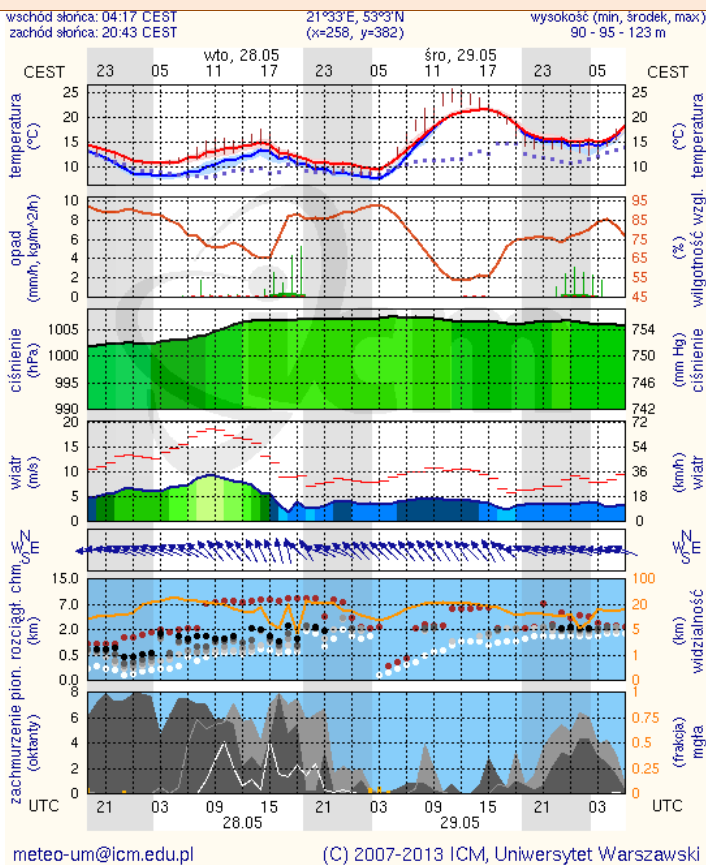
Płock



Ciechanów



Ostrołęka



Siedlce

