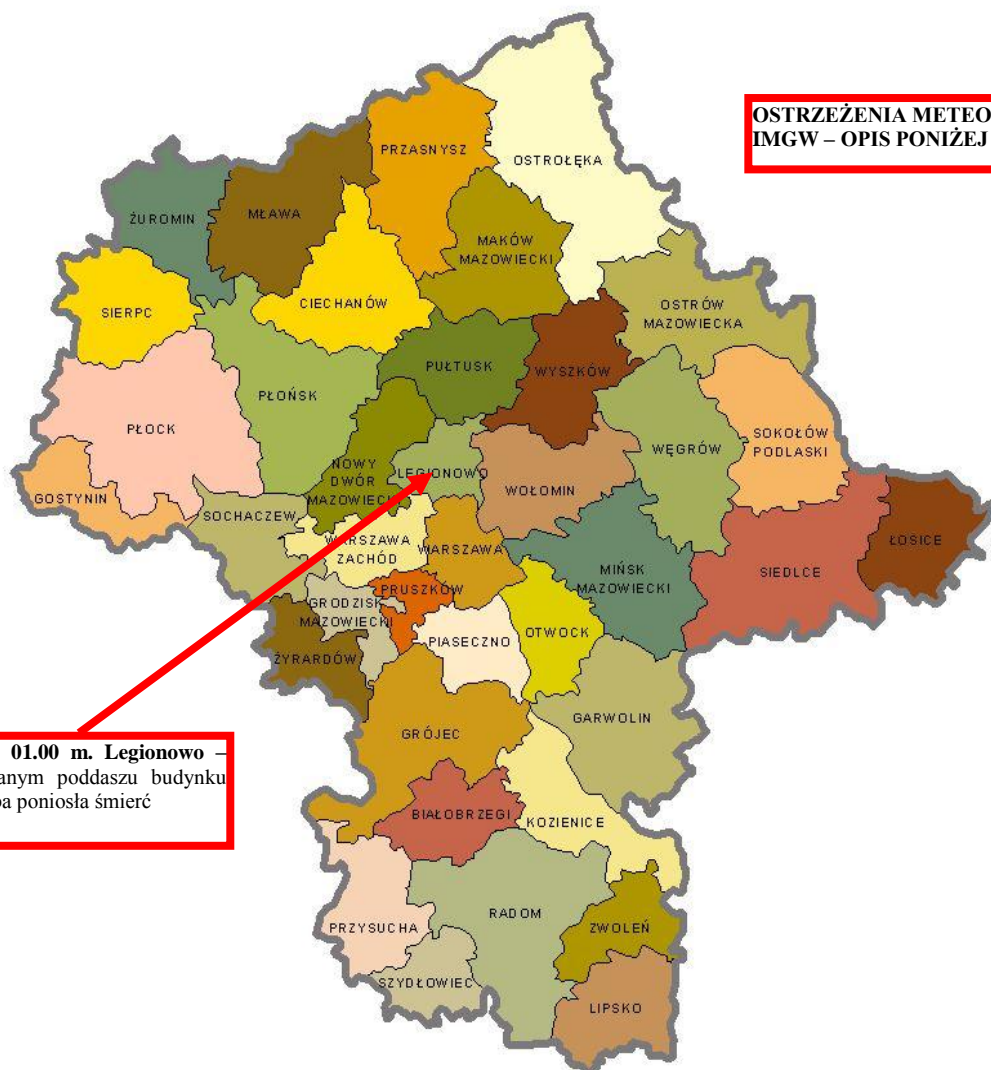


Warszawa, dnia 16 grudnia 2012 r.



BIULETYN INFORMACYJNY NR 350/2012

za okres od 15.12.2012 r. godz. 8.00 do 16.12.2012 r. do godz. 8.00.



**OSTRZEŻENIA METEOROLOGICZNE
IMGW – OPIS PONIŻEJ**

16.12.2012 r. ok. godz. 01.00 m. Legionowo –
pożar na zagospodarowanym poddaszu budynku
w wyniku, którego 1 osoba poniosła śmierć

5. Zagrożenia związane z warunkami pogodowymi:

- W dniu 15.12.2012 r. IMGW wydało ostrzeżenie meteorologiczne I st. dla subregionu wschodniego województwa mazowieckiego dotyczące intensywne opadów śniegu. Ważność: od godz. 17:00 dnia 15.12.2012 do godz. 07:00 dnia 16.12.2012. Przebieg: Przewiduje się wystąpienie opadów śniegu, okresami o natężeniu umiarkowanym, powodujących przyrost pokrywy śnieżnej od 8 cm do 12 cm. Opadom śniegu okresami towarzyszył będzie porywisty wiatr, w porywach do około 55 km/h, powodujący zamiecie i zawieje śnieżne. Prawdopodobieństwo wystąpienia zjawiska: 85%
- W dniu 15.12.2012 r. IMGW wydało ostrzeżenie zmieniające z dnia 14.12.2012 r. dotyczące opadów marznięcych I st. dla woj. mazowieckiego. Ważność: od godz. 19:45 dnia 15.12.2012 do godz. 07:00 dnia 16.12.2012. Przebieg: Miejscami, głównie na zachodzie, w centrum i na południu województwa, przewiduje się dalsze występowanie opadów marznięcego deszczu i deszczu ze śniegiem, powodujących gołoledź. Prawdopodobieństwo wystąpienia zjawiska: 80%.
- W dniu 16.12.2012 r. IMGW wydało ostrzeżenie zmieniające z dnia 15.12. 2012 r. dotyczące opadów marznięcych I st. dla woj. mazowieckiego. Ważność: od godz. 07:00 dnia 16.12.2012 do godz. 14:00 dnia 16.12.2012 Przebieg: Miejscami, głównie na północy, w centrum i na wschodzie województwa, przewiduje się dalsze występowanie opadów marznięcego deszczu i deszczu ze śniegiem, powodujących gołoledź. Prawdopodobieństwo wystąpienia zjawiska: 80%.

PROGNOZA POGODY DLA WOJ. MAZOWIECKIEGO

Ważność: od godz. 07:30 dnia 16.12.2012 do godz. 07:30 dnia 17.12.2012

W dzień zachmurzenie całkowite. Na wschodzie województwa opady śniegu. Na pozostałym obszarze opady deszczu ze śniegiem i deszczu, lokalnie możliwe opady marznięce powodujące gołoledź. Temperatura maksymalna od -1°C do 2°C. Wiatr umiarkowany i słaby, z kierunków południowych. W nocy zachmurzenie duże z opadami śniegu i deszczu ze śniegiem. Miejscami możliwe opady marznięce powodujące gołoledź. Temperatura minimalna od -1°C do 0°C. Wiatr słaby i umiarkowany, z kierunków południowych.

PROGNOZA POGODY NA KOLEJNĄ DOBĘ

Ważność: od godz. 07:30 dnia 17.12.2012 do godz. 07:30 dnia 18.12.2012

W dzień zachmurzenie duże. Okresami opady śniegu, deszczu ze śniegiem i deszczu, lokalnie możliwe opady marznięce powodujące gołoledź. Temperatura maksymalna od 0°C do 2°C. Wiatr słaby i umiarkowany, z kierunków południowych. W nocy zachmurzenie całkowite z opadami

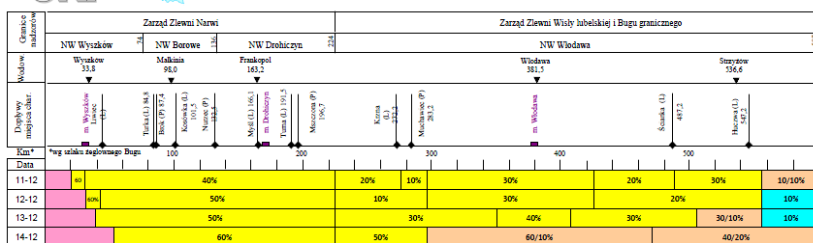
śniegu i deszczu ze śniegiem. Miejscami możliwe opady marznące powodujące gołoleź. Temperatura minimalna od -3°C do 0°C. Wiatr słaby i umiarkowany, południowo-wschodni.

Zjawiska lodowe:

- na Wiśle: w Wyszogrodzie i w Kępie Polskiej – śryż od 30-60%;
- na Pilicy w Białobrzegach – śryż i złodzenie częściowe 50%;
- na Bugu: we Frankopolu - śryż 70%, w Wyszkwie - pokrywa lodowa;
- na Liwcu w Zaliwiu-Piegawkach – pokrywa lodowa;
- na Wkrze: w Trzcincu – lód brzegowy 10%, w Borkowie – śryż 20%
- na Wkrze: w Trzcincu – lód brzegowy 10%, w Borkowie – śryż 20%;



Komunikat o zjawiskach lodowych na Bugu nr 4/2012 z dnia 14.12.2012 godz. 7:00

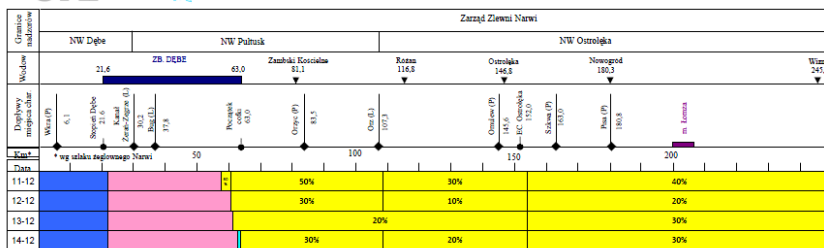


- brak zjawisk lodowych
- śryż
- lód brzegowy
- śryż i lód brzegowy
- pokrywa lodowa
- woda na lodzie
- lód
- zator
- zabliźnia zrywowa

Wodowskaz	Km	Stan wody (cm)	Δ/24h	Stan ostrz.	Stan alarm.
Strzyżów	535.8	382	3	650	800
Dorohusk	457.2	144	25	290	430
Włodawa	381.5	114	-2	250	350
Krzyszew	288.7	192	-1	380	450
Frankopol	183.2	124	0	250	350
Małkonia	98.0	168	2	350	430
Wyszów	33.8	315	-5	400	450

■ stan ostrzegawczy ■ stan alarmowy

Km	Rodzaj zjawiska
0-53	pokrywa lodowa
53-224	śryż (60%)
224-295	śryż (50%)
295-470	śryż i lód brzegowy (60/10%)
470-587.2	śryż i lód brzegowy (40/20%)



- brak zjawisk lodowych
- śnieg
- lod brzogowy
- śnieg i lod brzogowy
- pokrywa lodowa
- woda na lodzie
- lód
- zator
- zablika sztywna

Stany wód w dniu 14.12.2012 godz. 7:00

Wodowskaz	Km	Stan wody [cm]	Δ/24h	Stan ostrz.	Stan alarm.
Włocławek	245.0	286	3	440	470
Nowogród	180.3	111	-20	360	400
Ostrołęka	146.8	114	-9	360	330
Różan	116.8	b.d.	b.d.	400	450
Zambki Koscielne	81.1	248	10	420	460

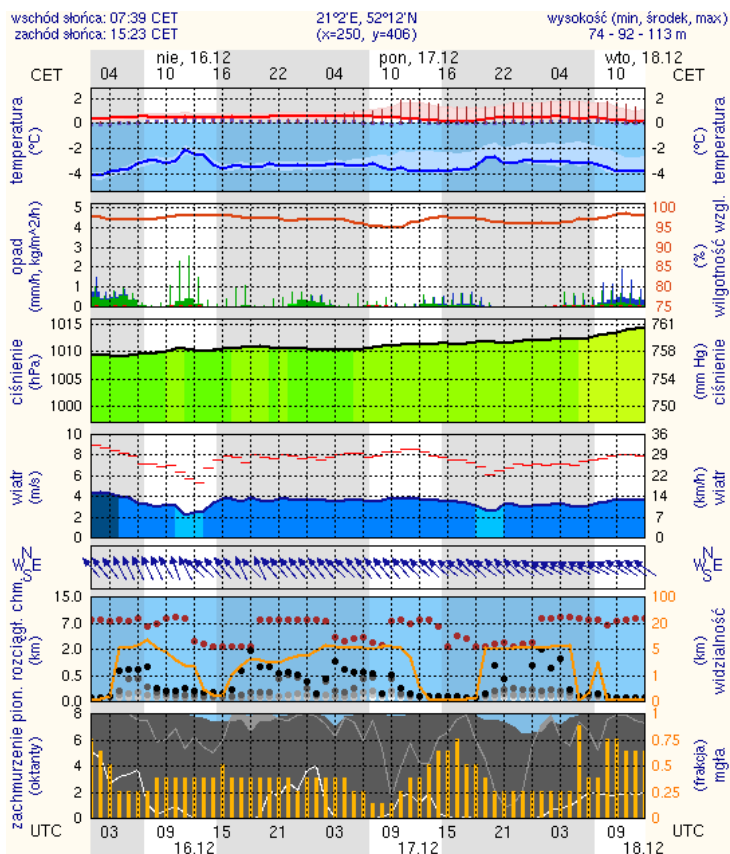
■ stan ostrzegawczy ■ stan alarmowy

Zjawiska lodowe na Narwi w dniu 14.12.2012

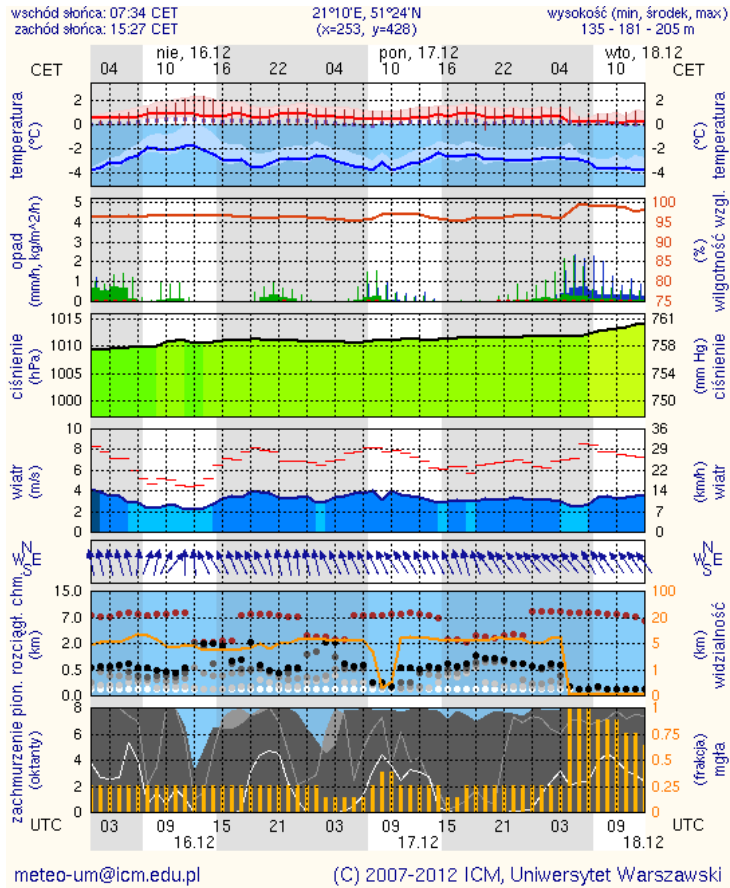
Km	Rodzaj zjawiska
0-21.6	brak zjawisk
21.6-82.3	pokrywa lodowa
82.3-83.1	lod brzogowy (10%)
83.1-108	śnieg (30%)
108-153	śnieg (20%)
153-248.5	śnieg (30%)

Opracowano w Ośrodku Koordynacyjno-Informacyjnym RZGW w Warszawie

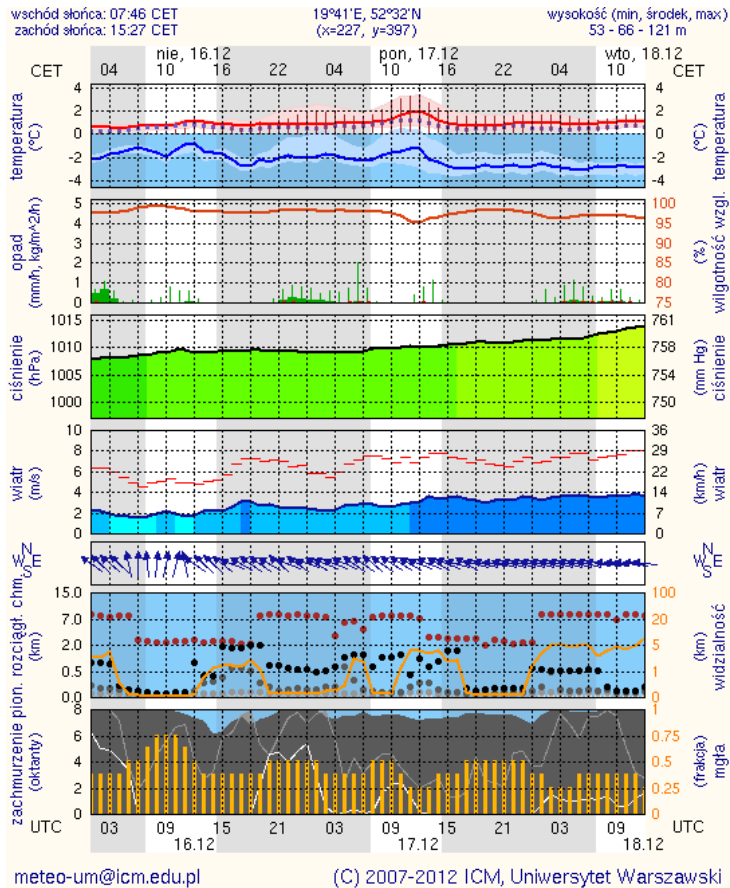
Meteorogramy dla m. st. Warszawy



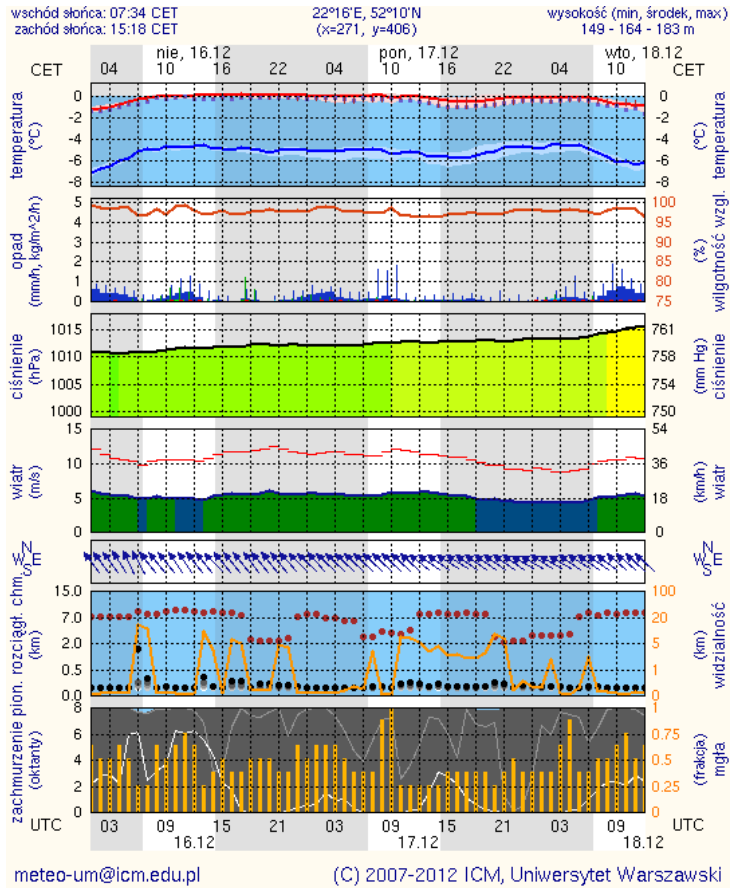
Meteorogramy dla Radomia



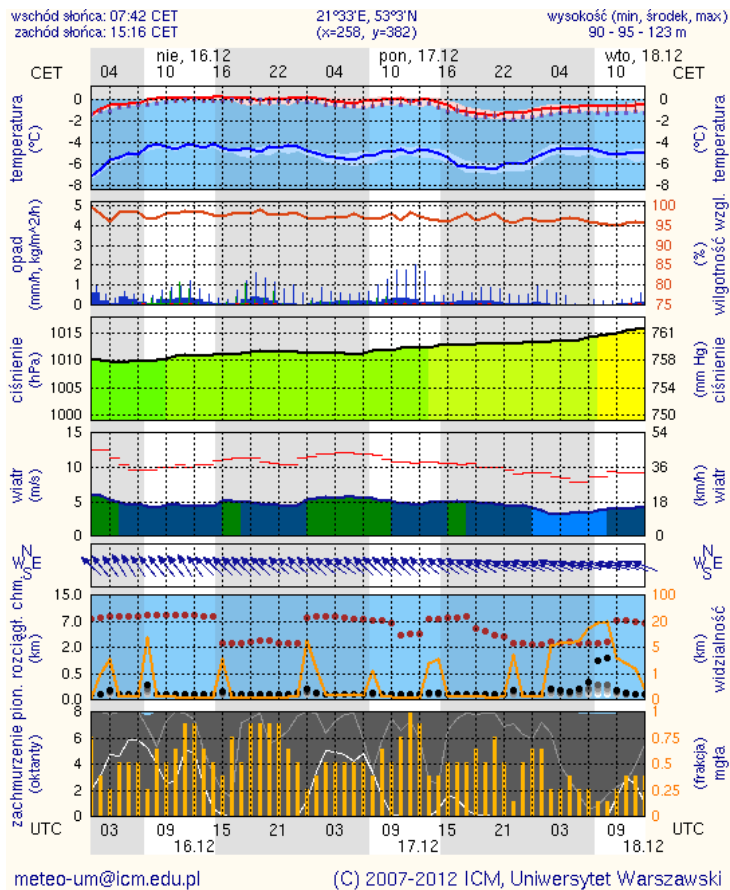
Meteorogramy dla Płocka






Meteorogramy dla Siedlec



Meteorogramy dla Ostrołęki



Zestawienie danych statystycznych za okres 15 – 16.12.2012 r.

	KOMENDA STOŁECZNA POLICJI		W analizowanym okresie
	1) Odnotowano wypadków	Ogółem	13
	2) Ofiary śmiertelne w wypadkach drogowych/kolejowych/lotniczych		1/0/0
	3) Osoby ranne w wypadkach drogowych/kolejowych/lotniczych		16/0/0
	4) Utonięcia /wychłodzenia		0/0
	KOMENDA WOJEWÓDZKA POLICJI		W analizowanym okresie
	1) Odnotowano wypadków	Ogółem	6
	2) Ofiary śmiertelne w wypadkach drogowych/kolejowych/lotniczych		1/0/0
	3) Osoby ranne w wypadkach drogowych/kolejowych/lotniczych		8/0/0
	4) Utonięcia /wychłodzenia		0/0
	KOMENDA WOJEWÓDZKA PAŃSTWOWEJ STRAŻY POŻARNEJ		W analizowanym okresie
	1) Liczba pożarów	ogółem	31
	2) Ofiary śmiertelne w pożarach		1
	3) Osoby ranne w pożarach		2