



BIULETYN INFORMACYJNY NR 348/2012

za okres od 13.12.2012 r. godz. 8.00 do 14.12.2012 r. do godz. 8.00.

13.12.2012 r. m. Worowice-Wyroby.
Z niewyjaśnionych przyczyn samochód ciężarowy zjechał do przydrożnego rowu i uderzył w drzewo. Kierujący pojazdem poniósł śmierć na miejscu.



13.12.2012r. Warszawa ul. Nowolipki 25.
Pożar mieszkania, jedna osoba została poszkodowana.

13.12.2012 r. Warszawa Al. Ujazdowskie 39.
Informacja o podłożonym ładunku wybuchowym. Ewakuowano 20 osób. Alarm fałszywy.

PROGNOZA POGODY DLA WOJ. MAZOWIECKIEGO

Ważność: od godz. 07:30 dnia 14.12.2012 do godz. 07:30 dnia 15.12.2012

W dzień zachmurzenie małe i umiarkowane, początkowo bezchmurnie. Temperatura maksymalna od -6°C do -4°C . Wiatr umiarkowany początkowo słaby, południowo-wschodni.

W nocy zachmurzenie umiarkowane, stopniowo wzrastające do dużego. Temperatura minimalna od -7°C do -5°C , wystąpi wieczorem. Wiatr umiarkowany, okresami porywisty, południowo-wschodni.

PROGNOZA POGODY NA KOLEJNĄ DOBĘ

Ważność: od godz. 07:30 dnia 15.12.2012 do godz. 07:30 dnia 16.12.2012

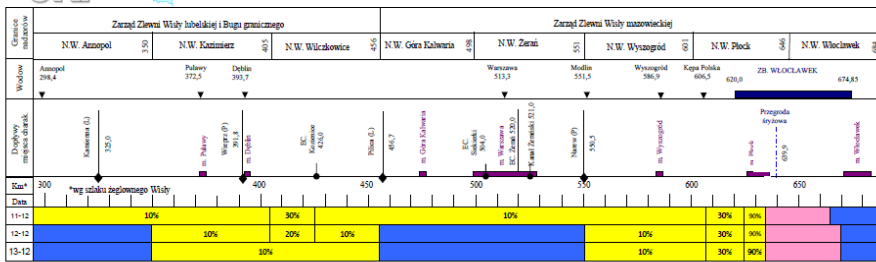
W dzień zachmurzenie duże i całkowite. Na wschodzie województwa opady śniegu, na pozostałym obszarze opady przeważnie deszczu ze śniegiem, okresami deszczu marznącego powodującego gołoledź. Temperatura maksymalna od -2°C do 0°C . Wiatr umiarkowany, okresami porywisty, w porywach do 60 km/h, południowy i południowo-wschodni. Na wschodzie województwa wiatr będzie powodował zamiecie i zawieje śnieżne.

W nocy zachmurzenie całkowite. Na wschodzie, północy i w centrum województwa opady śniegu, okresami umiarkowane. Prognozowany przyrost pokrywy śnieżnej 3-8 cm. Na pozostałym obszarze opady mokrego śniegu i deszczu ze śniegiem, na krańcach zachodnich okresami możliwy marznący deszcz, powodujący gołoledź. Temperatura minimalna od -2°C na północnym wschodzie do 1°C na południu regionu. Wiatr umiarkowany i słaby, południowo-wschodni.

Zjawiska lodowe:

- na Wiśle: w Wyszogrodzie i w Kępie Polskiej – śryż 10%;
- na Pilicy: w Przedborzu – śryż 10%, w Białobrzegach – śryż i lód brzegowy 20%;
- na Bugu: we Frankopolu i Wyszku – śryż 50%;
- na Liwcu: w Zaliwiu-Piegawkach - śryż i lód brzegowy 20%;
- na Wkrze: w Trzcincu – lód brzegowy 10%;
- na Bzurze: w Kwiatkówku – złodzenie częściowe 40%, w Łowiczu – lód brzegowy 10%.

Komunikat o zjawiskach lodowych na Wiśle nr 3/2012
z dnia 13.12.2012 godz. 7:00



- brak zjawisk lodowych
- sryz
- lód brzegowy
- sryz i lód brzegowy
- pokrywa lodowa
- woda na lodzie
- liza
- sator
- zablika szysowa

Wodowskaz	Km	Stan wody [cm]	Δ/24h	Stan ostrz.	Stan alarm.
Amolka	289.5	286	-3	350	350
Paluszki	372.5	175	-1	350	350
Warszawa	513.3	82	-8	600	600
Mosin	551.5	271	5	550	550
Wyszogrod	588.9	278	1	550	550
Stępa Pirska	596.9	178	-7	520	520
Włocław	617.0	0.0	0.0	-	-
Łódź	623.0	0.0	0.0	-	-
Stowiszyn	628.0	0.0	0.0	-	-
Płock	632.0	116	2	207	217
Cuchwa	648.0	108	8	-	-
Nowa Wies	653.0	0.0	0.0	-	-

stan ostrzegawczy stan alarmowy

Temp. powietrza [°C]	-5.1
Temp. wody [°C]	3.1
Prędkość wiatru [m/s]	3.1
Prędkość wiatru [km/h]	WVNW
Przewodność cieplna [m²/s]	

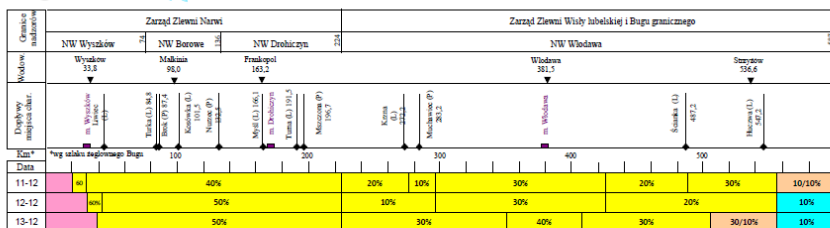
6 lodolamaczy w rezerwie przy St. Wodnym we Włocławku

Miejscowość	Km	Głębokość pokrywy lodowej [cm]
Cuchwa	648	0.0
Nowa Wies	653	0.0
Włocławek	617	0.0

Km	Rodzaj zjawiska
293-350	brak zjawisk
350-400	sryz (10%)
400-551	brak zjawisk
551-607	sryz (10%)
607-623	sryz (30%)
623-636	sryz (30%)
636-670	pokrywa lodowa (1-6 cm)
670-684	brak zjawisk

Opracowano w Ośrodku Koordynacyjno-Informacyjnym RZGW w Warszawie

Komunikat o zjawiskach lodowych na Bugu nr 3/2012
z dnia 13.12.2012 godz. 7:00



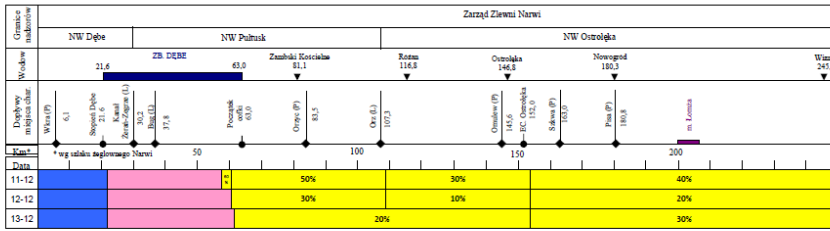
- brak zjawisk lodowych
- sryz
- lód brzegowy
- sryz i lód brzegowy
- pokrywa lodowa
- woda na lodzie
- liza
- sator
- zablika szysowa

Wodowskaz	Km	Stan wody [cm]	Δ/24h	Stan ostrz.	Stan alarm.
Strzyżów	536.6	359	5	350	350
Drohozów	457.2	119	-1	390	430
Włodawa	381.5	116	-3	250	350
Krzyżew	288.7	193	2	380	480
Frankopol	183.2	124	3	250	350
Małkinia	98.0	166	15	350	430
Wyszów	33.8	323	25	400	460

stan ostrzegawczy stan alarmowy

Km	Rodzaj zjawiska
0-39	pokrywa lodowa
39-224	sryz (50%)
224-350	sryz (30%)
350-407	sryz (40%)
407-505	sryz (30%)
505-555	sryz i lód brzegowy (30/10%)
555-587.2	lód brzegowy (10%)

Opracowano w Ośrodku Koordynacyjno-Informacyjnym RZGW w Warszawie



Stany wód w dniu 13.12.2012 godz. 7:00

Wodowskaz	Km	Stan wody [cm]	Δ/24h	Stan ostrz.	Stan alarm.
Wzma	245,9	233	-1	440	415
Nowogród	180,3	131	1	385	400
Ostrołęka	146,8	123	3	380	380
Różańka	116,8	b.d.	b.d.	400	450
Zambski Kościelne	81,1	238	11	420	480

stan ostrzegawczy stan alarmowy

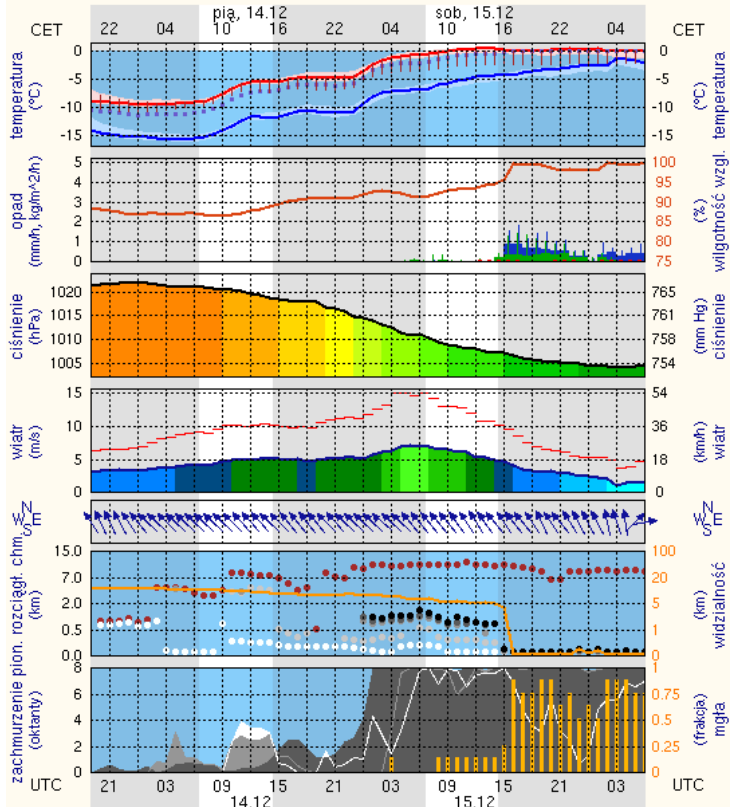
Zjawiska lodowe na Narwi w dniu 13.12.2012

Km	Rodzaj zjawiska
0-21,6	brak zjawisk
21,6-81	pokrywa lodowa
81-153	śnieg (20%)
153-248	śnieg (30%)

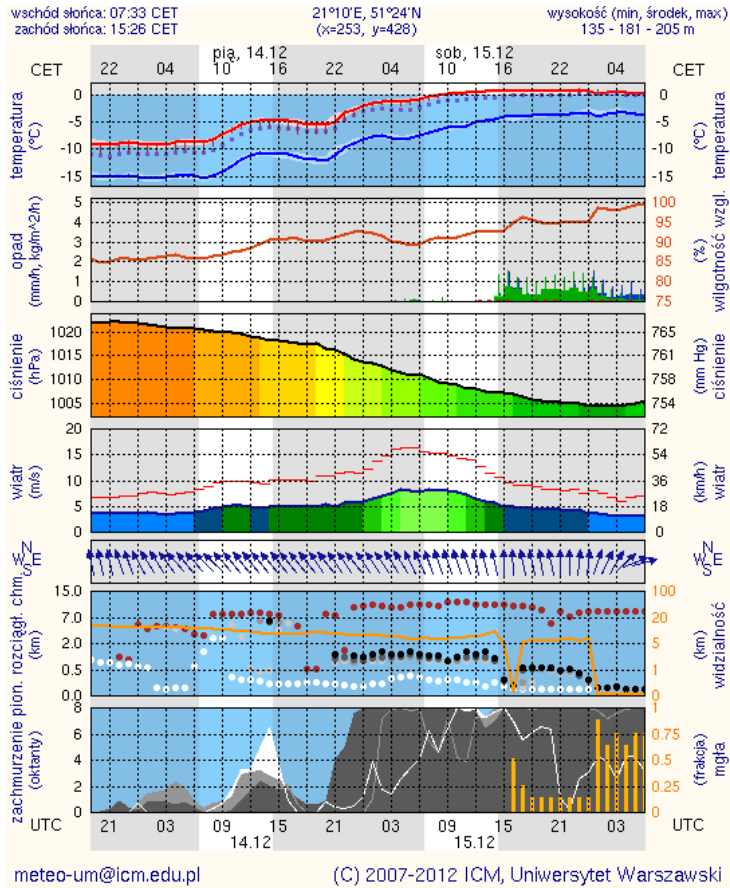
Opracowano w Ośrodku Koordynacyjno-Informacyjnym RZGW w Warszawie

Meteorogramy dla m. st. Warszawy

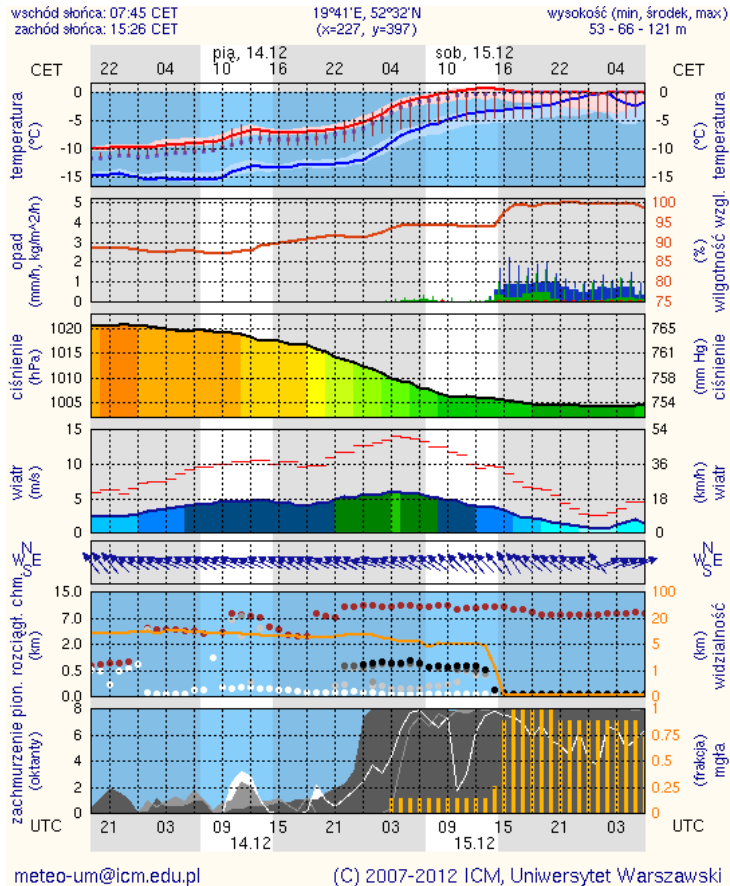
wschód słońca: 07:37 CET 21°2'E, 52°12'N wysokość (min, środek, max):
zachód słońca: 15:23 CET (x=250, y=406) 74 - 92 - 113 m



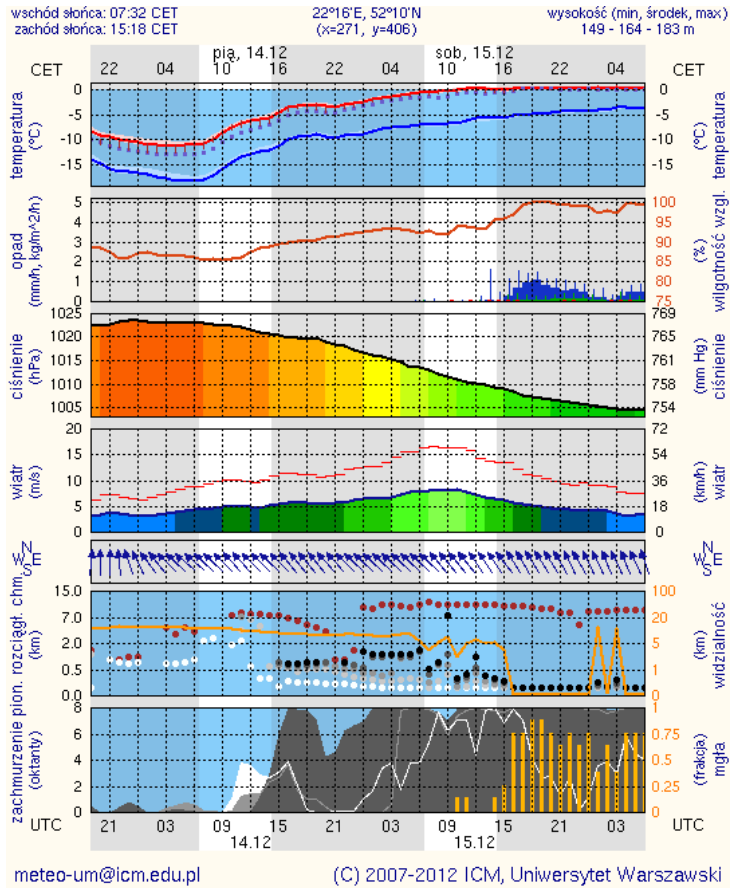
Meteorogramy dla Radomia



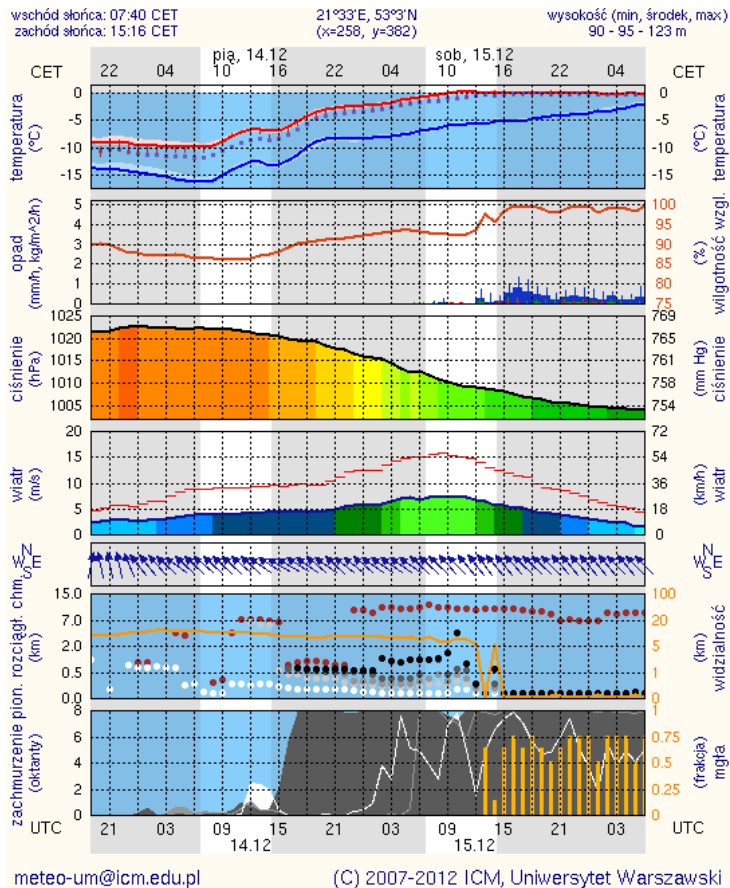
Meteorogramy dla Płocka






Meteorogramy dla Siedlec



Meteorogramy dla Ostrołęki



Zestawienie danych statystycznych za okres 13 – 14.12.2012 r.

	KOMENDA STOŁECZNA POLICJI		W analizowanym okresie
	1) Odnotowano wypadków	Ogółem	6
	2) Ofiary śmiertelne w wypadkach drogowych/kolejowych/lotniczych		0/0/0
	3) Osoby ranne w wypadkach drogowych/kolejowych/lotniczych		9/0/0
	4) Utonięcia /wychłodzenia		0/0
	KOMENDA WOJEWÓDZKA POLICJI		W analizowanym okresie
	1) Odnotowano wypadków	Ogółem	4
	2) Ofiary śmiertelne w wypadkach drogowych/kolejowych/lotniczych		1/0/0
	3) Osoby ranne w wypadkach drogowych/kolejowych/lotniczych		3/0/0
	4) Utonięcia /wychłodzenia		0/0
	KOMENDA WOJEWÓDZKA PAŃSTWOWEJ STRAŻY POŻARNEJ		W analizowanym okresie
	1) Liczba pożarów	ogółem	36
	2) Ofiary śmiertelne w pożarach		0
	3) Osoby ranne w pożarach		0