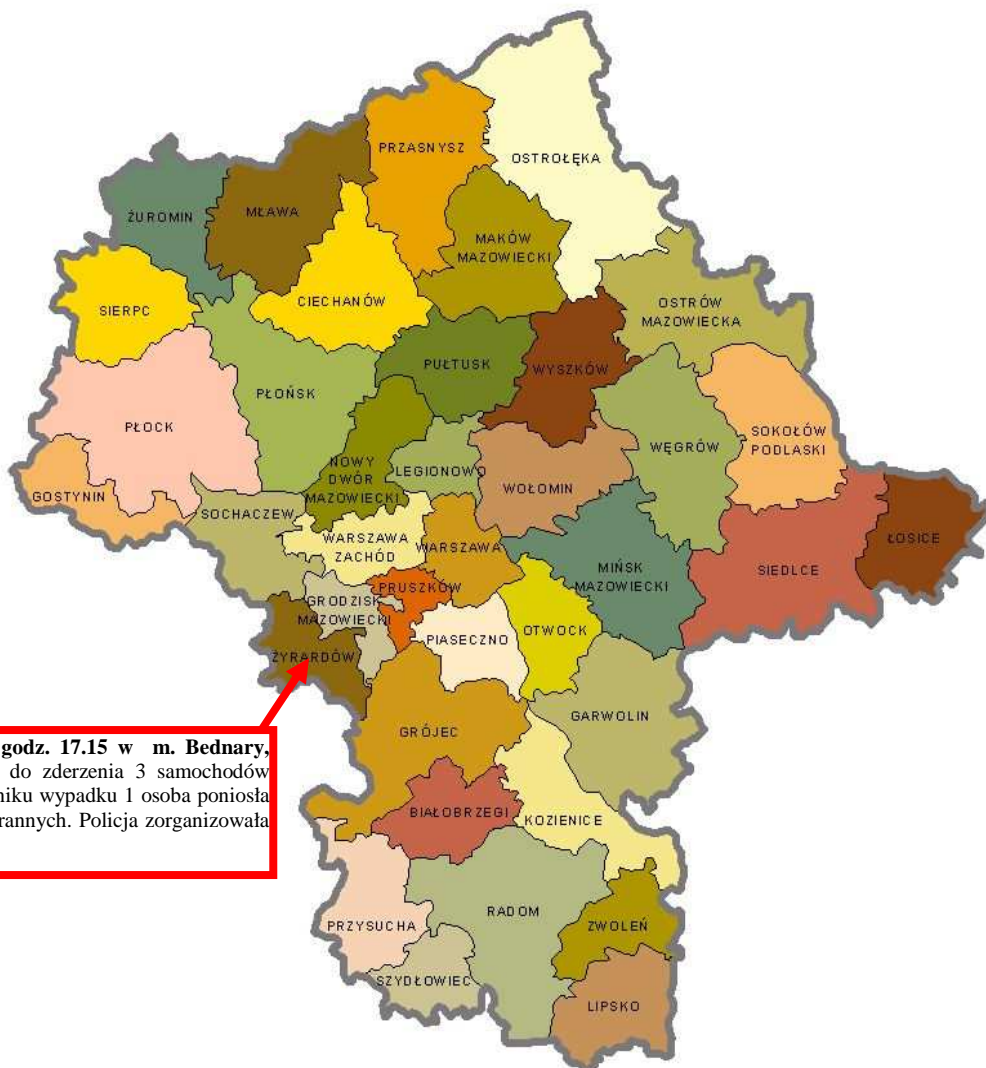




Warszawa, dnia 21 października 2012 r.

BIULETYN INFORMACYJNY

za okres od 20.10.2012 r. do 21.10.2012 r. do godz. 8.00.



20.10.2012 r. ok. godz. 17.15 w m. Bednary, na DW719 doszło do zderzenia 3 samochodów osobowych. W wyniku wypadku 1 osoba poniosła śmierć a 7 zostało rannych. Policja zorganizowała objazdy.

PROGNOZA POGODY DLA WOJ. MAZOWIECKIEGO

Ważność: od godz. 07:30 dnia 21.10.2012 do godz. 07:30 dnia 22.10.2012

W dzień zachmurzenie małe, tylko początkowo miejscami duże. Do godzin przedpołudniowych miejscami utrzymywać się mogą zamglenia i mgły ograniczające widzialność od 300 do 3000 m. Temperatura maksymalna od 14°C do 17°C. Wiatr słaby, południowo-wschodni.

W nocy zachmurzenie małe, w rejonach mgieł wzrastające do dużego. Silne zamglenia i mgły ograniczające widzialność od 300 m do 3000 m, lokalnie poniżej 100 m. Temperatura minimalna od 2°C do 4°C. Wiatr słaby, zmienny.

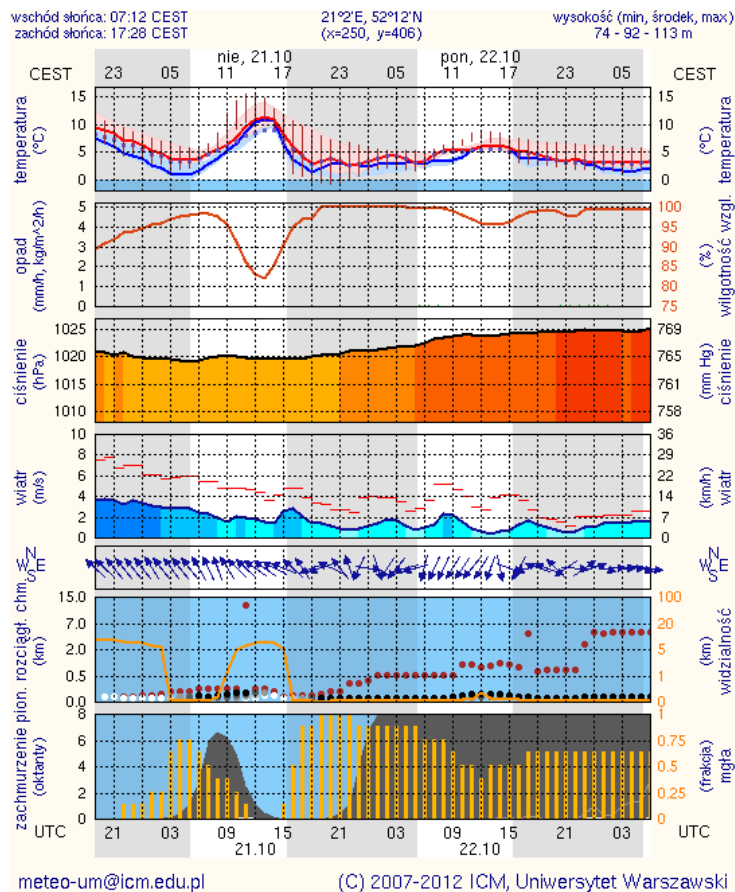
PROGNOZA POGODY NA KOLEJNĄ DOBĘ

Ważność: od godz. 07:30 dnia 22.10.2012 do godz. 07:30 dnia 23.10.2012

W dzień zachmurzenie duże z roz pogodzeniami. Lokalnie na północy województwa możliwe przelotne opady deszczu. Do godzin przedpołudniowych miejscami utrzymywać się mogą zamglenia i mgły ograniczające widzialność od 300 do 3000 m. Temperatura maksymalna od 12°C do 14°C. Wiatr słaby, południowo-wschodni.

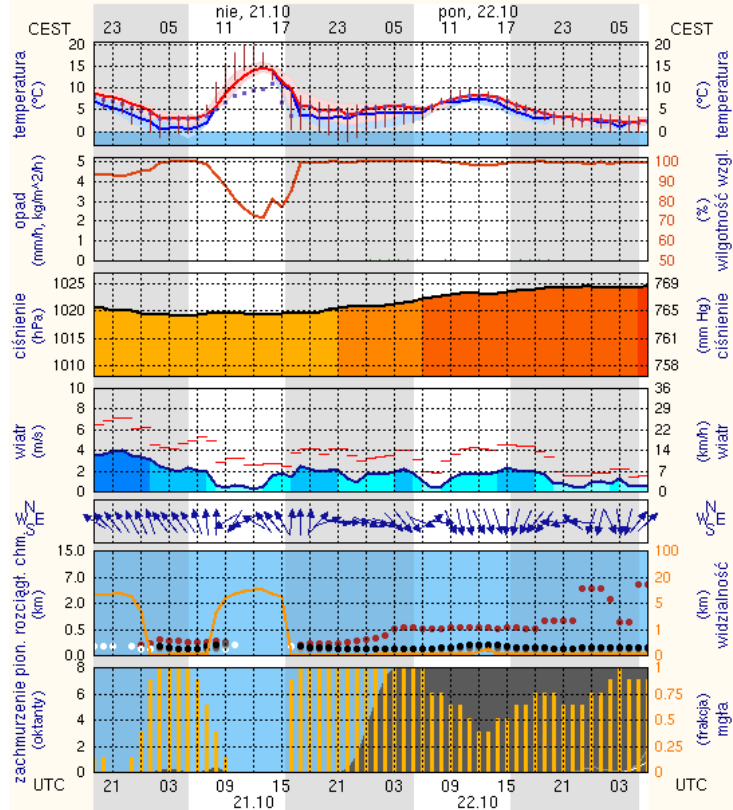
W nocy zachmurzenie umiarkowane i duże. Miejscami możliwe przelotne opady deszczu. Lokalnie wystąpią silne zamglenia i mgły, ograniczające widzialność od 300 m do 3000 m. Temperatura minimalna od 3°C do 5°C. Wiatr słaby, zmienny.

Meteorogramy dla m. st. Warszawy



Meteorogramy dla Radomia

wschód słońca: 07:10 CEST 21°10'E, 51°24'N wysokość (min, środek, max):
 zachód słońca: 17:29 CEST (x=253, y=428) 135 - 181 - 205 m

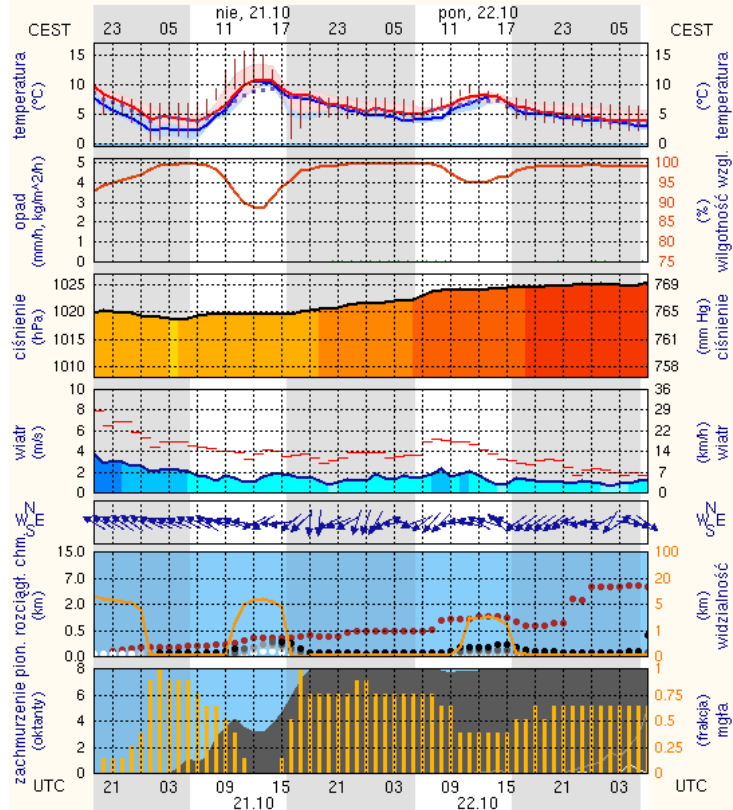


meteo-um@icm.edu.pl

(C) 2007-2012 ICM, Uniwersytet Warszawski

Meteorogramy dla Płocka

wschód słońca: 07:18 CEST 19°41'E, 52°32'N wysokość (min, środek, max):
 zachód słońca: 17:33 CEST (x=227, y=397) 53 - 66 - 121 m

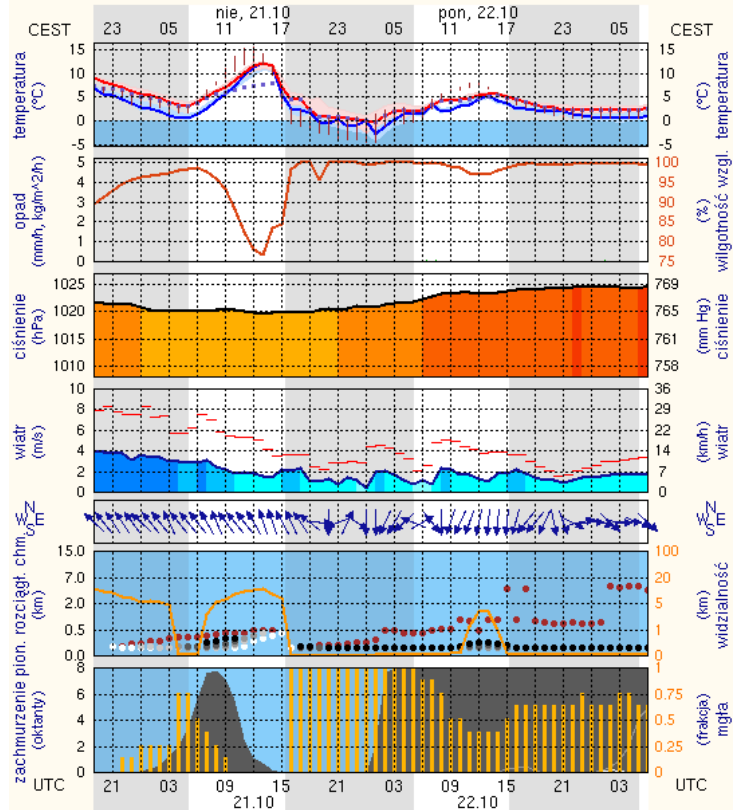


meteo-um@icm.edu.pl

(C) 2007-2012 ICM, Uniwersytet Warszawski

Meteorogramy dla Siedlec

wschód słońca: 07:07 CEST 22°16'E, 52°10'N wysokość (min, środek, max):
 zachód słońca: 17:23 CEST (x=271, y=406) 149 - 164 - 183 m

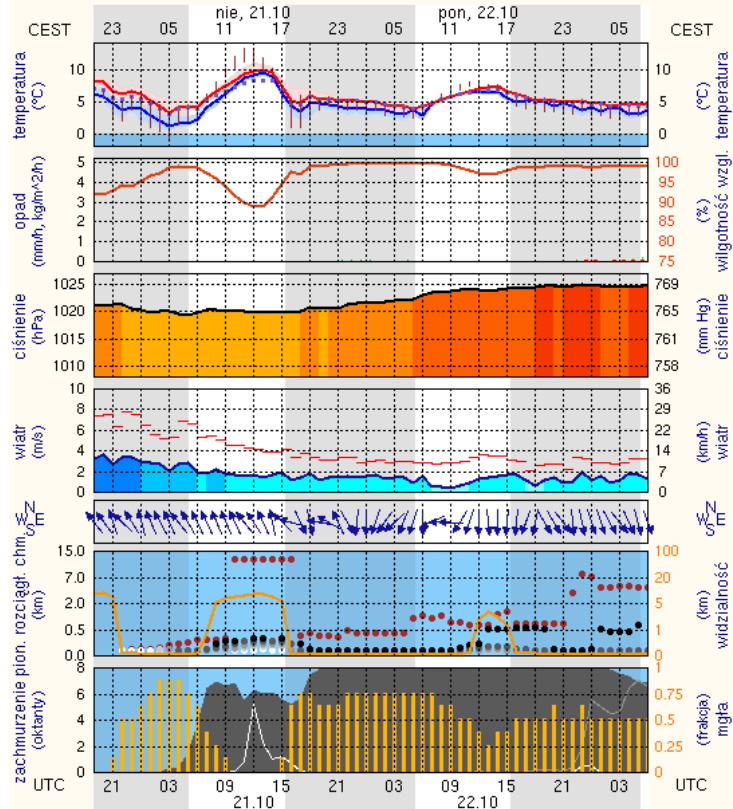


meteo-um@icm.edu.pl

(C) 2007-2012 ICM, Uniwersytet Warszawski

Meteorogramy dla Ostrołęki




wschód słońca: 07:11 CEST 21°33'E, 53°3'N wysokość (min, środek, max):
 zachód słońca: 17:24 CEST (x=258, y=382) 90 - 95 - 123 m



meteo-um@icm.edu.pl

(C) 2007-2012 ICM, Uniwersytet Warszawski

Zestawienie danych statystycznych za okres 20-21.10.2012 r.

	KOMENDA STOŁECZNA POLICJI		W analizowanym okresie
	1) Odnotowano wypadków	Ogółem	16
	2) Ofiary śmiertelne w wypadkach drogowych/kolejowych		0/1
	3) Osoby ranne w wypadkach drogowych/kolejowych		21/0
	4) Utonięcia /wychłodzenia		0/0
	KOMENDA WOJEWÓDZKA POLICJI		W analizowanym okresie
	1) Odnotowano wypadków	Ogółem	11
	2) Ofiary śmiertelne w wypadkach drogowych/kolejowych		1/0
	3) Osoby ranne w wypadkach drogowych/kolejowych		19/0
	4) Utonięcia /wychłodzenia		0/0
	KOMENDA WOJEWÓDZKA PAŃSTWOWEJ STRAŻY POŻARNEJ		W analizowanym okresie
	1) Liczba pożarów	ogółem	34
	2) Ofiary śmiertelne w pożarach		0
	3) Osoby ranne w pożarach		1