

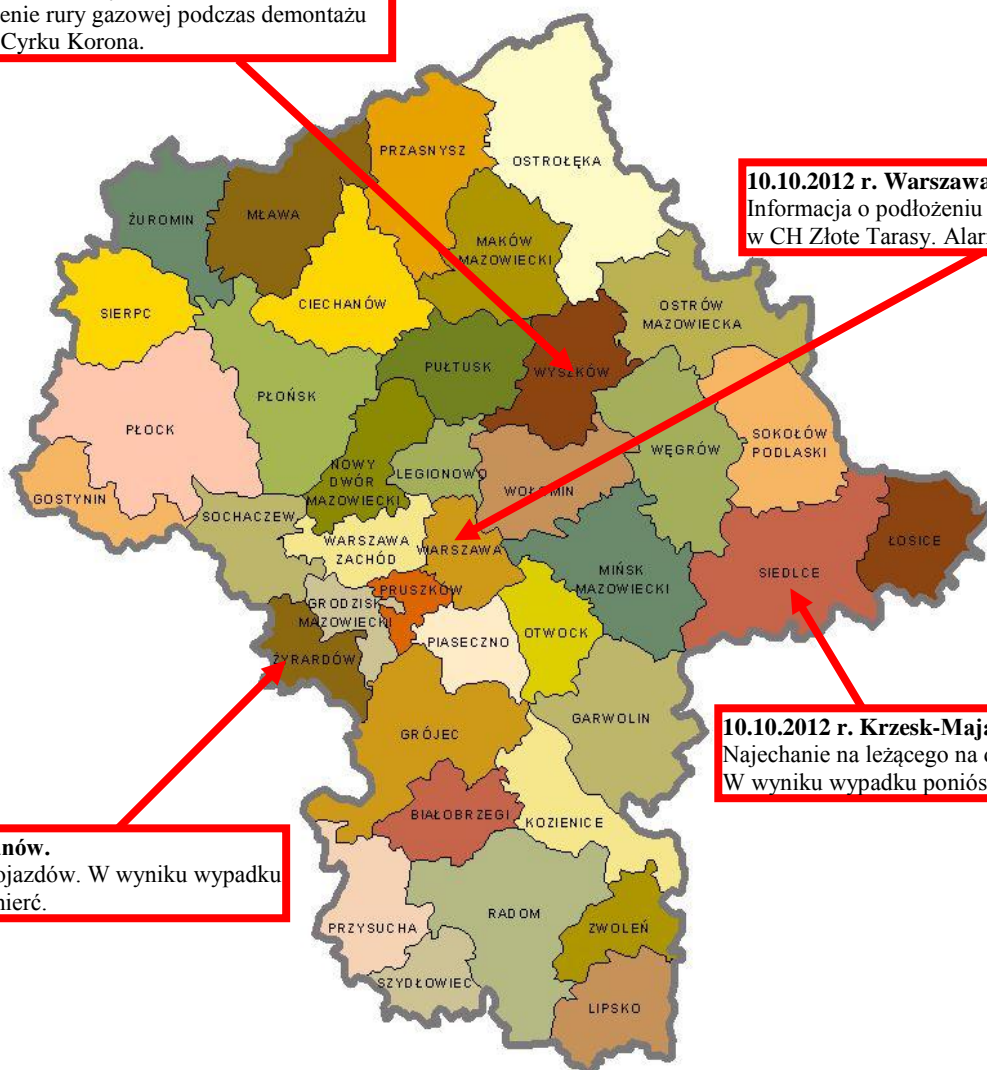


## BIULETYN INFORMACYJNY NR 284/2012

za okres od 10.10.2012 r. do 11.10.2012 r. do godz. 8.00.

**10.10.2012 r. m. Wyszaków.**  
Uszkodzenie rury gazowej podczas demontażu namiotu Cyrku Korona.

**10.10.2012 r. Warszawa.**  
Informacja o podłożeniu ładunku wybuchowego w CH Złote Tarasy. Alarm fałszywy.



**10.10.2012 r. Kuranów.**  
Zderzenie dwóch pojazdów. W wyniku wypadku 1 osoba poniosła śmierć.

**10.10.2012 r. Krzesk-Majątek.**  
Najechanie na leżącego na drodze mężczyznę. W wyniku wypadku poniósł śmierć.

## PROGNOZA POGODY DLA WOJ. MAZOWIECKIEGO

**Ważność: od godz. 07:30 dnia 11.10.2012 do godz. 07:30 dnia 12.10.2012**

**W dzień** zachmurzenie umiarkowane i duże. Miejscami możliwe słabe, przelotne opady deszczu. Temperatura maksymalna od 9°C do 11°C. Wiatr słaby i umiarkowany, zachodni.

**W nocy** zachmurzenie umiarkowane i małe. Lokalne silne zamglenia i mgły ograniczające widzialność od 100 m do 3000 m. Temperatura minimalna od 0°C do 2°C, przy gruncie przymrozki od -3°C do -1°C. Wiatr słaby, zmienny.

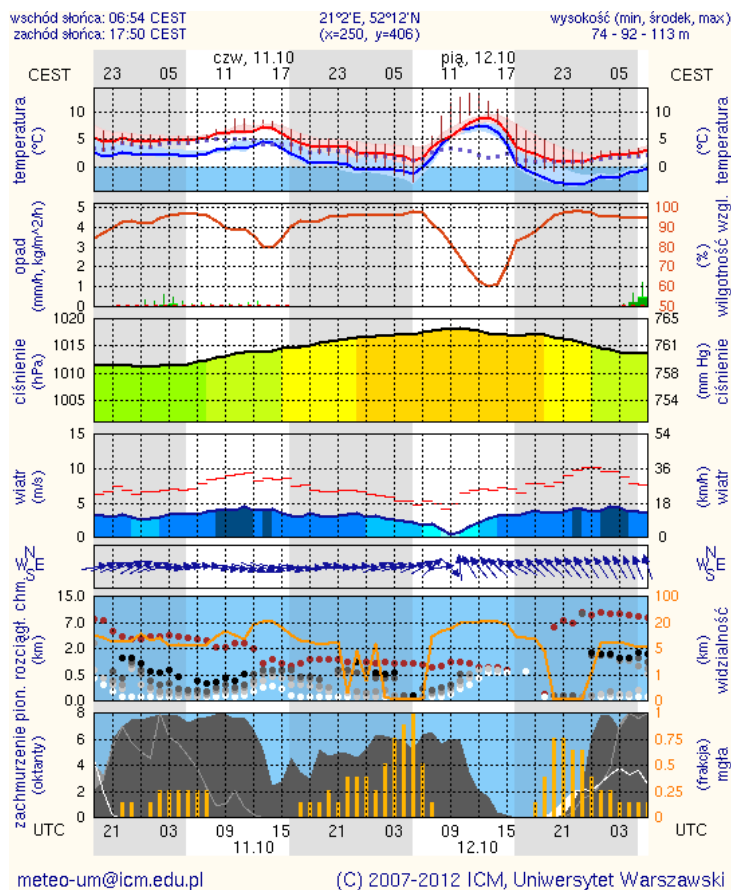
## PROGNOZA POGODY NA KOLEJNĄ DOBĘ

**Ważność: od godz. 07:30 dnia 12.10.2012 do godz. 07:30 dnia 13.10.2012**

**W dzień** zachmurzenie małe i umiarkowane, tylko rano miejscami zanikające silne zamglenia i mgły, ograniczające początkowo widzialność od 300 m do 3000 m. Temperatura maksymalna od 11°C do 13°C. Wiatr słaby, południowo-wschodni.

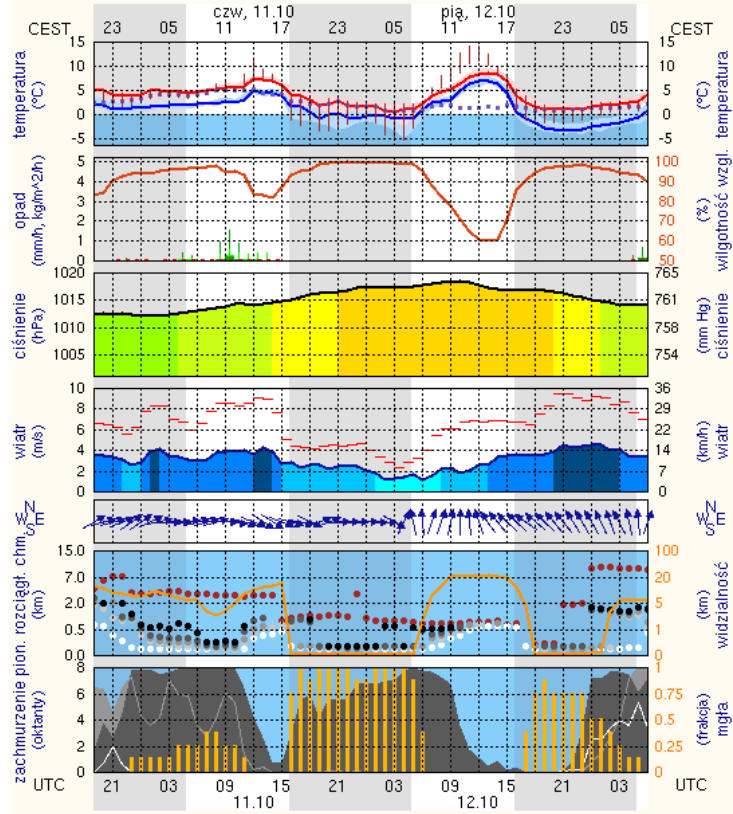
**W nocy** początkowo zachmurzenie małe, w ciągu nocy od zachodu i południa wzrost zachmurzenia do umiarkowanego i dużego, aż do wystąpienia słabych opadów deszczu. Temperatura minimalna od 1°C do 4°C. Wiatr słaby, południowy.

### Meteorogramy dla m. st. Warszawy



## Meteorogramy dla Radomia

wschód słońca: 06:53 CEST      21°10'E, 51°24'N      wysokość (min, środek, max):  
 zachód słońca: 17:50 CEST      (x=253, y=428)      135 - 181 - 205 m

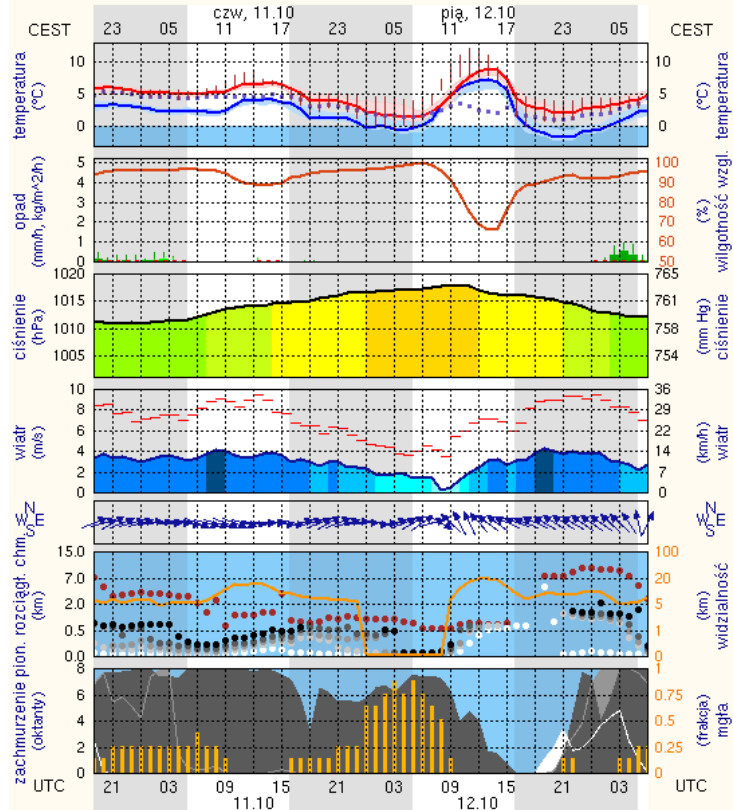


meteo-um@icm.edu.pl

(C) 2007-2012 ICM, Uniwersytet Warszawski

## Meteorogramy dla Płocka

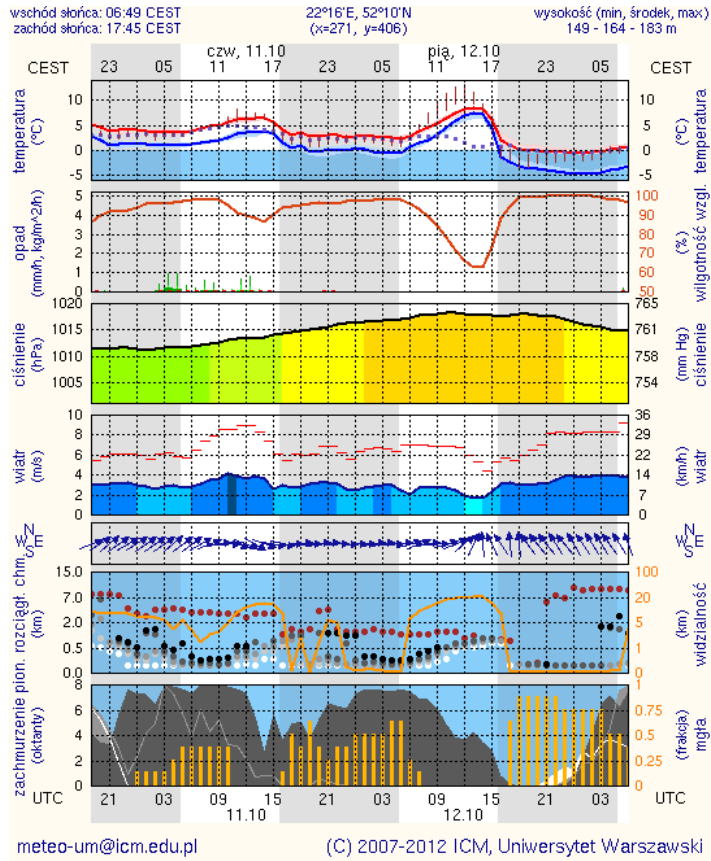
wschód słońca: 07:00 CEST      19°41'E, 52°32'N      wysokość (min, środek, max):  
 zachód słońca: 17:55 CEST      (x=227, y=397)      53 - 66 - 121 m



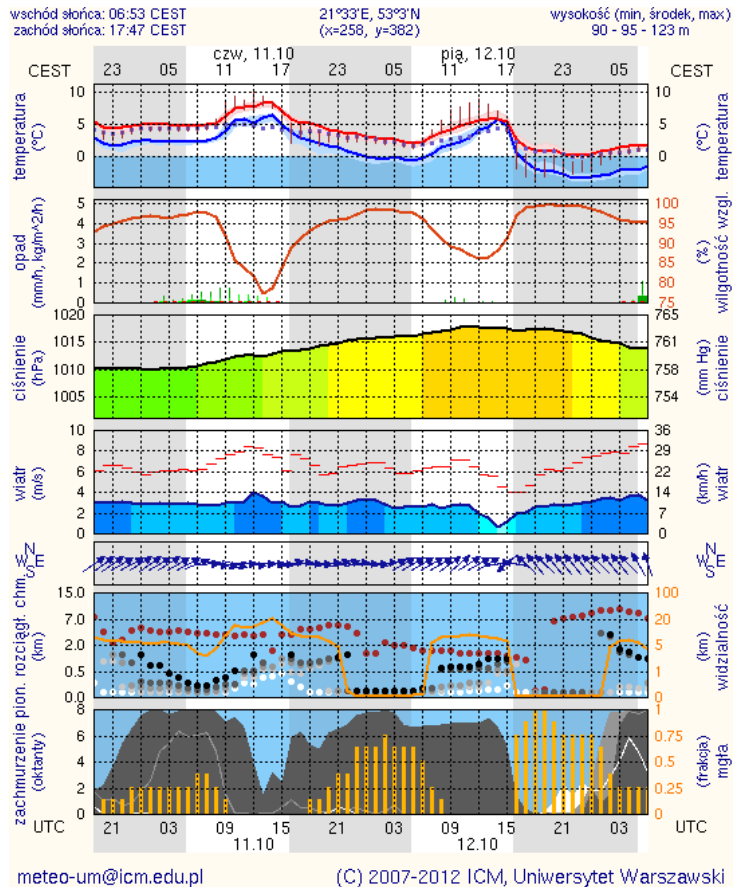
meteo-um@icm.edu.pl

(C) 2007-2012 ICM, Uniwersytet Warszawski




## Meteorogramy dla Siedlec



## Meteorogramy dla Ostrołęki



## Zestawienie danych statystycznych za okres 10-11.10.2012 r.

	<b>KOMENDA STOLECZNA POLICJI</b>		W analizowanym okresie
	1) Odnotowano wypadków	Ogółem	5
	2) Ofiary śmiertelne w wypadkach drogowych/kolejowych		0/0
	3) Osoby ranne w wypadkach drogowych/kolejowych		6/0
	4) Utonięcia /wychłodzenia		0/0
	<b>KOMENDA WOJEWÓDZKA POLICJI</b>		W analizowanym okresie
	1) Odnotowano wypadków	Ogółem	9
	2) Ofiary śmiertelne w wypadkach drogowych/kolejowych		2/0
	3) Osoby ranne w wypadkach drogowych/kolejowych		13/0
	4) Utonięcia /wychłodzenia		0/0
	<b>KOMENDA WOJEWÓDZKA PAŃSTWOWEJ STRAŻY POŻARNEJ</b>		W analizowanym okresie
	1) Liczba pożarów	ogółem	32
	2) Ofiary śmiertelne w pożarach		0
	3) Osoby ranne w pożarach		0