

ZARZĄDZENIE Nr 244

WOJEWODY MAZOWIECKIEGO

z dnia 31. maja 2012 r.

w sprawie zasięgu terytorialnego dodatkowego lotniczego przejścia granicznego Warszawa/Modlin

Na podstawie § 3 ust. 2 rozporządzenia Ministra Spraw Wewnętrznych i Administracji z dnia 13 sierpnia 2008 r. w sprawie sposobu ustalania zasięgu terytorialnego przejść granicznych (Dz. U. Nr 147, poz. 938), w związku z art. 17 ustawy z dnia 23 stycznia 2009 r. o wojewodzie i administracji rządowej w województwie (Dz. U. Nr 31, poz. 206, z późn. zm.¹⁾) zarządza się, co następuje:

§ 1. 1. Zasięg terytorialny dodatkowego lotniczego przejścia granicznego Warszawa/Modlin obejmuje obszar stref, w których dokonuje się kontroli granicznej oraz kontroli bezpieczeństwa osób, bagaży, towarów i statków powietrznych, zwany dalej „obszarem.”

2. Obszar obejmuje strefy:

- 1) strefę wydzieloną na płycie postojowej samolotów nr 2 (PPS 2) lotnictwa ogólnego („General Aviation” – GA), oznaczoną na mapie 1/GA;
- 2) strefę obejmującą pomieszczenia punktu kontroli granicznej (w pomieszczeniach kontenerowych) oznaczoną na mapie 1/DLPG;
- 3) strefę wydzieloną na wschodniej części drogi kołowania „Alfa 1” (DK - A1), oznaczoną na mapie 1/DK-A1;
- 4) drogę kołowania do hangaru nr 10, oznaczoną na mapie 1/DKH;
- 5) strefę obejmującą płytę postojową przed hangarem nr 10, oznaczoną na mapie 1/PPH 10;
- 6) strefę obejmującą wnętrze hangaru nr 10, oznaczoną na mapie 1/H10;
- 7) strefę obejmującą wnętrze hangaru technicznego i budynku biurowego (kontenery biurowe), oznaczoną na mapie 1/HT + K;
- 8) strefę obejmującą drogę kołowania do hangaru nr 12, oznaczoną na mapie 1/DKB;
- 9) strefę obejmującą płytę postojową przed hangarem nr 12, oznaczoną na mapie 1/PPH12;
- 10) strefę obejmującą wnętrze hangaru nr 12, oznaczoną na mapie 1/H12;
- 11) strefę obejmującą zachodnią część drogi kołowania „Alfa 1” (DKA1), prowadzącą do płyty postojowej samolotów nr 1 (PPS 1), oznaczoną na mapie 2/DKA1;
- 12) strefę obejmującą drogę kołowania „Alfa 2” (DKA2), oznaczoną na mapie 2/DKA2;
- 13) strefę obejmującą płytę postojową samolotów (PPS 1), oznaczoną na mapie 2/PPS1,
- 14) strefę obejmującą wnętrze budynku Głównego Punktu Kontroli (GPK) wraz z drogą dojazdową, oznaczoną na mapie 3.


¹⁾ Zmiany wymienionej ustawy zostały ogłoszone w Dz. U. z 2010 r. Nr 40, poz. 230 oraz z 2011 r. Nr 22, poz. 114, Nr 92, poz. 529, Nr 163, poz. 981 i Nr 185, poz. 1092.

3. Przebieg granicy obszaru określa mapa – „Lotnisko Warszawa/Modlin dodatkowe lotnicze przejście graniczne – zasięg terytorialny”, stanowiąca załącznik do zarządzenia.

§ 2. Wykonanie zarządzenia powierza się Dyrektorowi Wydziału Infrastruktury i Środowiska Mazowieckiego Urzędu Wojewódzkiego w Warszawie.

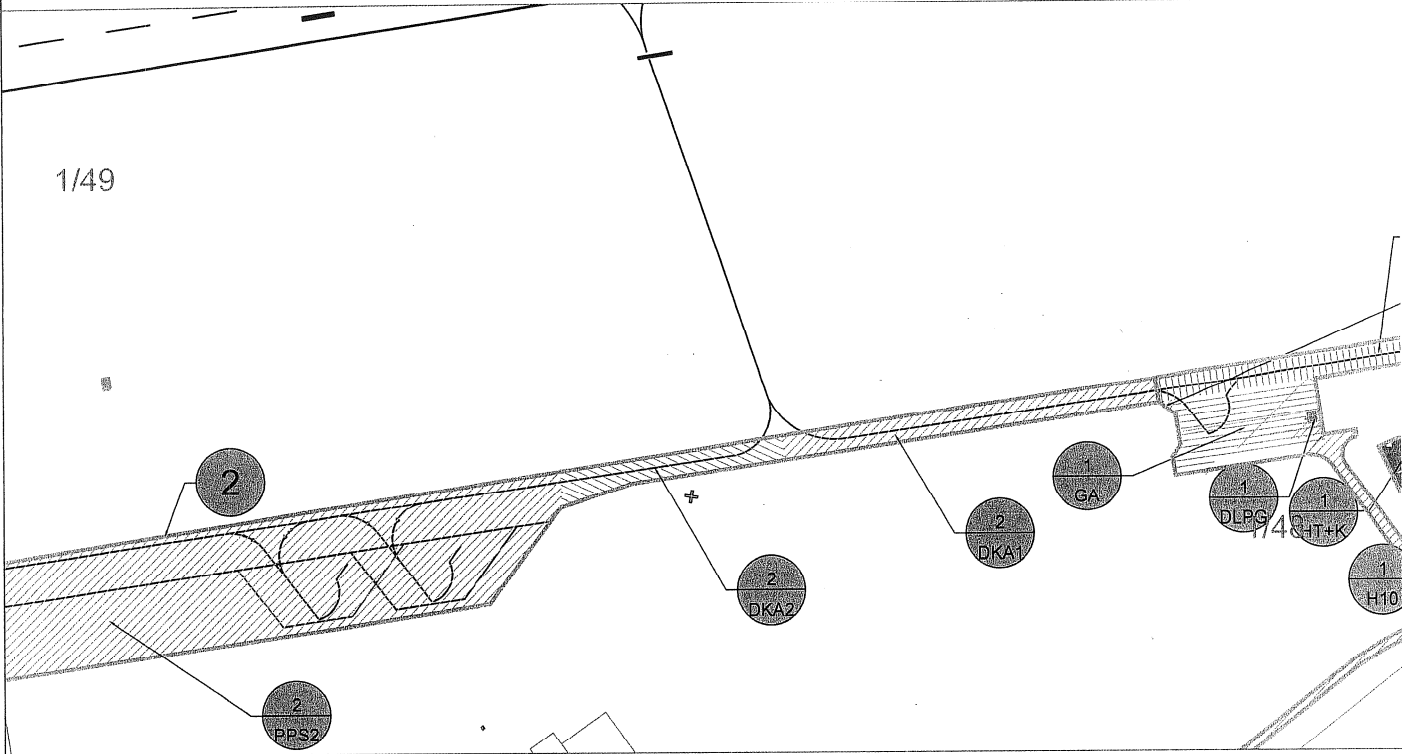
§ 3. Traci moc zarządzenie Nr 62 z dnia 28 stycznia 2011 r. w sprawie zasięgu terytorialnego dodatkowego lotniczego przejścia granicznego Warszawa/Modlin.

§ 4. Zarządzenie wchodzi w życie z dniem podpisania.

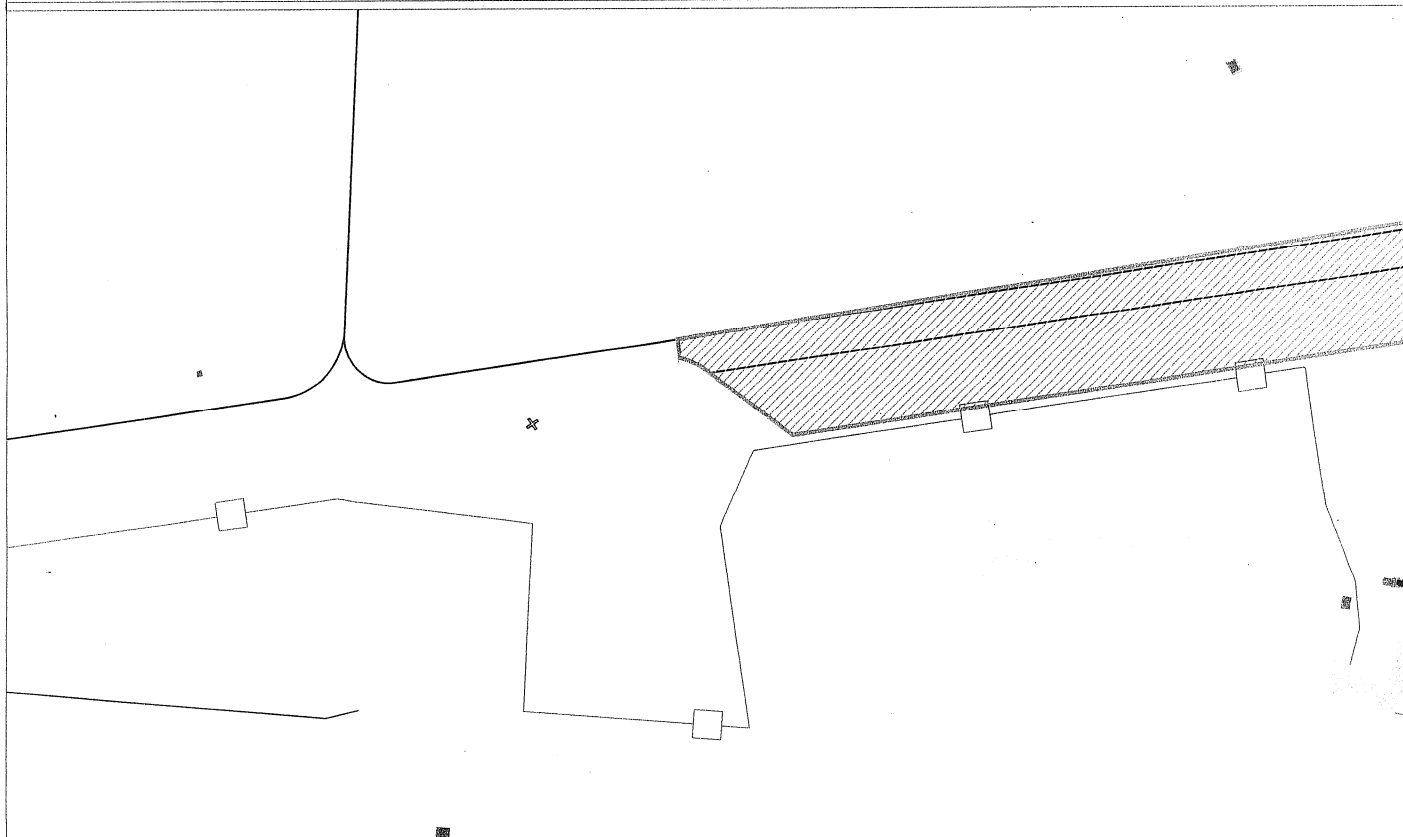
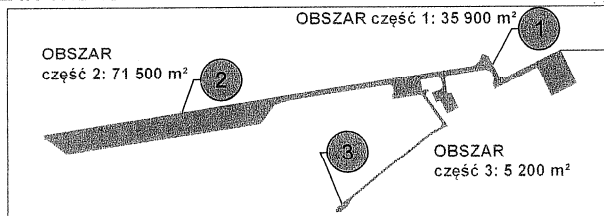
WOJEWODA MAZOWIECKI

Jacek Kozłowski

Lotnisko Warszawa/Modlin dodatkowe lotnicze przejście gra

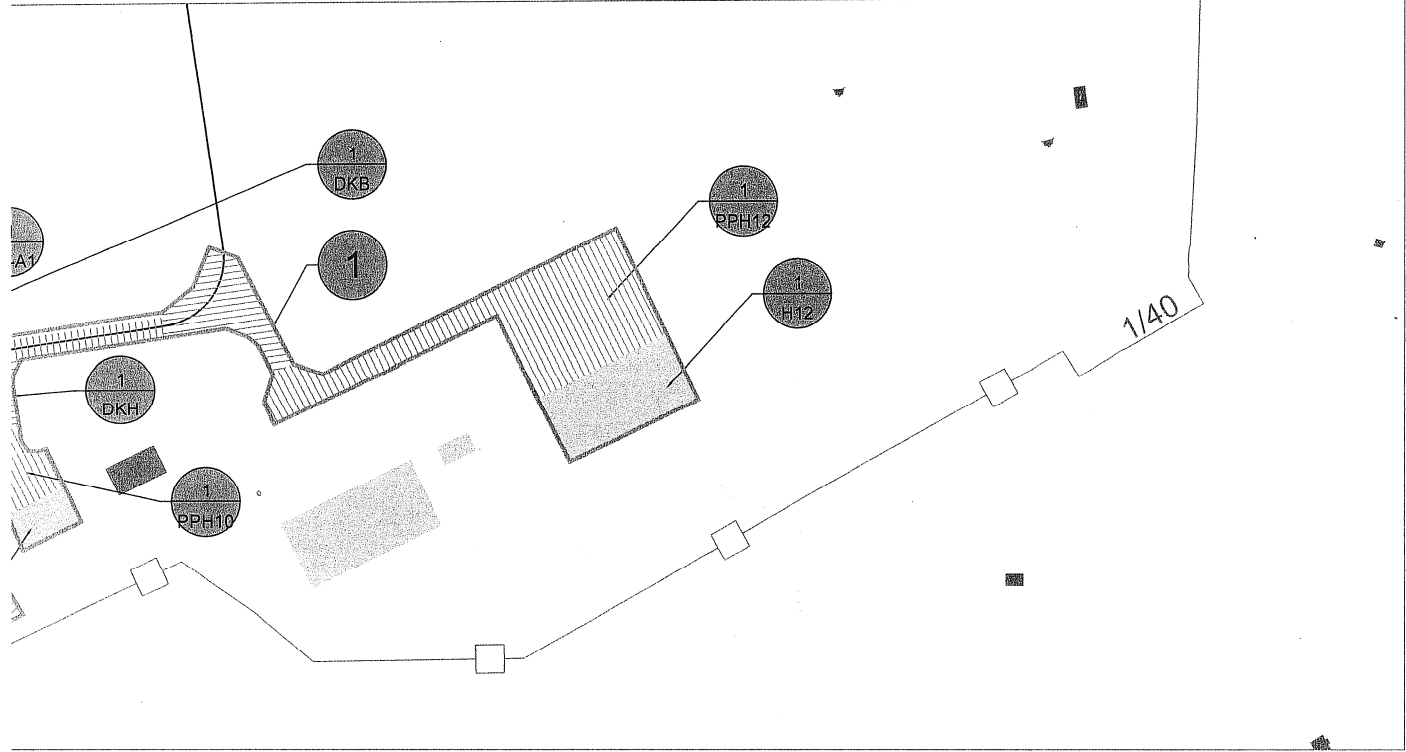
1/49



OBSZAR DODATKOWEGO PRZEJŚCIA GRANICZNEGO LOTNISKA WARSZAWA / MODLIN: OBSZAR CAŁKOWITY : 107 200 m²



czne – zasięg terytorialny Załącznik do zarządzenia nr 244



- | | | | |
|---|--|--|---|
| <p>OBSZAR część 1
OBEJMUJE STREFY:</p> | <p>1 DKB
OBSZAR część 1, STREFA:
HANGAR TYMCZASOWY
Z BUDYNKIEM BIUROWYM
KONTENEROWYM</p> | <p>1 DKB
OBSZAR część 1 STREFA:
DROGA KOŁOWANIA
DO HANGARU H10</p> | <p>1 PPH12
OBSZAR część 1 STREFA:
PŁYTA POSTOJOWA
HANGARU H12</p> |
| <p>1 H10
OBSZAR część 1, STREFA:
PŁYTA POSTOJOWA
SAMOLOTÓW PPS-2
"GENERAL AVIATION"</p> | <p>1 PPH10
OBSZAR część 1, STREFA:
HANGAR NR 10</p> | <p>1 PPH11
OBSZAR część 1 STREFA:
PŁYTA POSTOJOWA
HANGARU H11</p> | <p>1 H12
OBSZAR część 1 STREFA:
HANGAR NR 12</p> |
| <p>1 DKA1
OBSZAR część 1, STREFA:
OMIESZCZENIA KONTROLI
GRANICZNEJ</p> | <p>1 DKA1
OBSZAR część 1, STREFA:
DROGA KOŁOWANIA
DK-A1</p> | <p>1 DKB
OBSZAR część 1 STREFA:
DROGA KOŁOWANIA
DK-B</p> | <p>3
OBSZAR część 3
OBEJMUJE:
Główny Punkt Kontroli (GPK)
Drogę dojazdową</p> |

