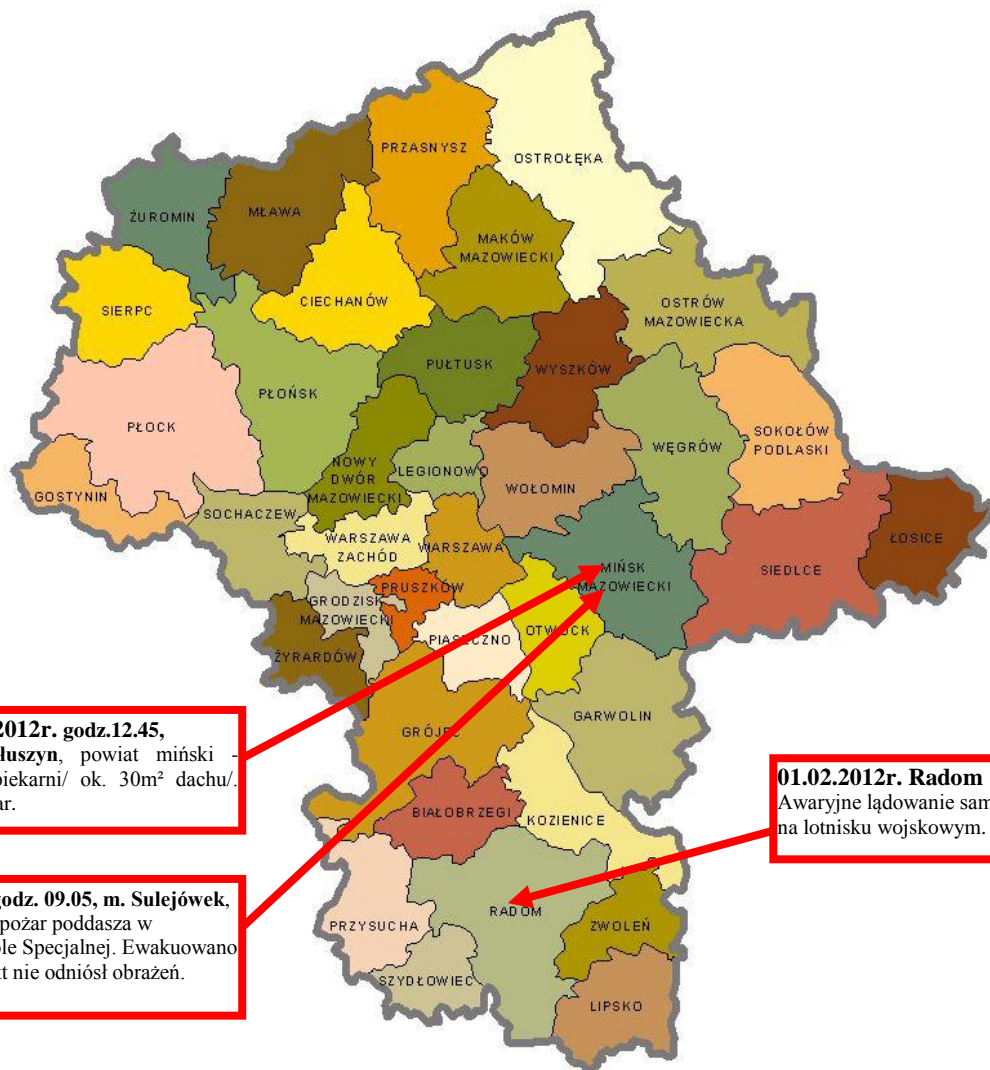


Warszawa, dnia 02 lutego 2012 r.



## BIULETYN INFORMACYJNY NR 32/2012

za okres od 01.02.2012 r. godz. 08.00 do 02.02.2012 r. godz. 08:00



**01.02.2012r. godz.12.45,**  
m. Kaluszyn, powiat miński -  
pożar piekarni/ ok. 30m<sup>2</sup> dachu/  
Bez ofiar.

**01.02.2012r. godz. 09.05, m. Sulejówek,**  
powiat miński - pożar poddasza w  
Społecznej Szkole Specjalnej. Ewakuowano  
ok. 11 osób. Nikt nie odniósł obrażeń.

**01.02.2012r. Radom**  
Awaryjne lądowanie samoloty  
na lotnisku wojskowym.

## **PROGNOZA POGODY DLA WOJ. MAZOWIECKIEGO**

**Ważność: od godz. 07:30 dnia 02.02.2012 do godz. 07:30 dnia 03.02.2012**

W dzień zachmurzenie małe i umiarkowane. Na wschodzie i południowym wschodzie możliwe słabe opady śniegu. Temperatura maksymalna od -18°C do -14°C. Wiatr słaby, północno-wschodni. W nocy zachmurzenie małe, początkowo umiarkowane. Temperatura minimalna od -27°C na północy i na wschodzie regionu do -22°C na zachodzie regionu. Wiatr słaby, zmienny.

## **PROGNOZA POGODY NA KOLEJNĄ DOBĘ**

**Ważność: od godz. 07:30 dnia 03.02.2012 do godz. 07:30 dnia 04.02.2012**

W dzień zachmurzenie przeważnie małe. Temperatura maksymalna od -18°C do -14°C. Wiatr słaby, z kierunków wschodnich. W nocy zachmurzenie małe. Temperatura minimalna od -26°C na północy i na wschodzie regionu do -21°C na zachodzie regionu. Wiatr słaby, południowo-wschodni.

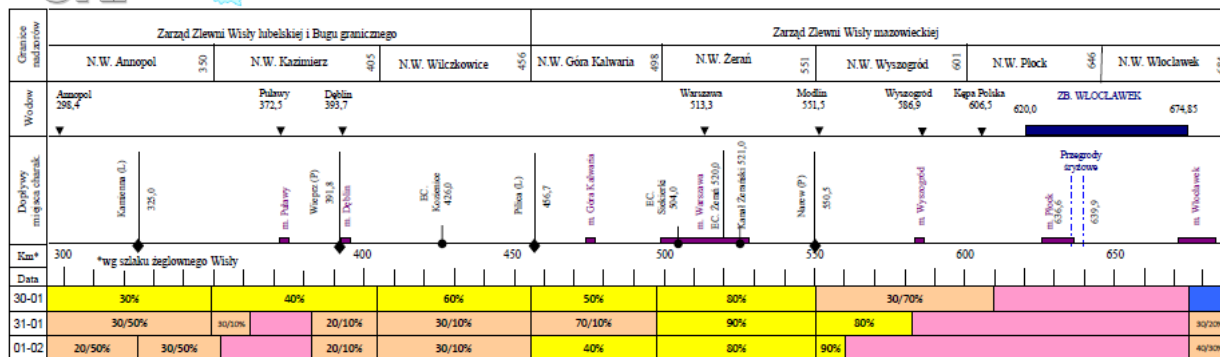
### **Sytuacja hydrologiczna**

#### **Zjawiska lodowe obserwowano:**

- na Wiśle: w Warszawie – śryż i zlodzenie częściowe 80%, w Wyszogrodzie i Kępie Polskiej – pokrywa lodowa;
- na Radomce w Rogożku – śryż i zlodzenie częściowe - 80%;
- na Pilicy: w Białobrzegach – śryż i zlodzenie częściowe 40%;
- na Narwi w Orzechowie – pokrywa lodowa
- na Bugu: we Frankopolu i Wyszku – pokrywa lodowa;
- na Liwcu w Zaliwiu-Piegawkach - pokrywa lodowa;
- na Wkrze: w Trzcincu - zlodzenie częściowe 80%, w Borkowie – śryż i zlodzenie częściowe 90%.



Komunikat o zjawiskach lodowych na Wiśle nr 3/2012  
z dnia 01.02.2012 godz. 7:00



- brzoza lodowych
- sryz
- lod brzegowy
- sryz i lod brzegowy
- pokrywa lodowa
- woda za lodzie
- lina
- zator
- zablika sztyrowa

Stany wód w dniu 01.02.2012 godz. 7:00					
Wodowskaz	Km	Stan wody [cm]	Δ/24h	Stan ostrz.	Stan alarm.
Annapol	298,4	231	6	450	500
Pałacy Azoty	372,5	195	-14	450	550
Warszawa	513,3	93	-29	600	650
Modlin	551,5	320	-6	650	700
Wyszogrod	586,9	420	-20	500	550
Kępa Polska	606,5	347	-14	420	450
Wykowo	617,0	330	b.d.	-	-
Dotrzykow	623,0	228	-6	-	-
Botwiczki	628,0	165	-7	-	-
Plock	632,0	128	-2	207	237
Duninow	648,0	b.d.	b.d.	-	-
Nowa Wiles	653,0	b.d.	b.d.	-	-

stan ostrzegawczy  stan alarmowy

Warunki atmosferyczne na Zb. Włocławek w dniu 01.02.12	
Temp. powietrza [°C]	-15,5
Temp. wody [°C]	0,1
Prędkość wiatru [m/s]	4,0
Kierunek wiatru	SE
Przepływ przez stopień [m³/s]	387

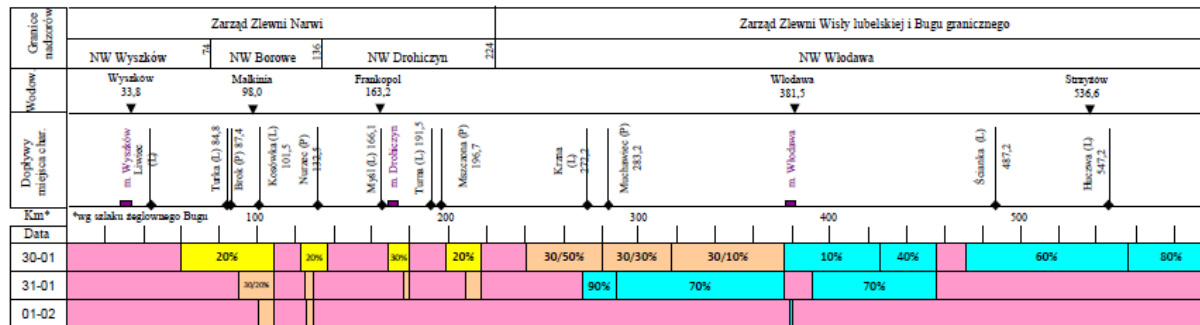
6 szt. lodolamaczy w stanie rezerwy przy St. Wodnym we Włocławku

Zjawiska lodowe na Zb. Włocławek w dniu 01.02.2012		
Miejscowość	Km	Grubość pokrywy lodowej [cm]
Duninów	648	-
Nowa Wiles	653	-
Włodziszewo	670	-
Zjawiska lodowe na Wiśle w dniu 01.02.2012		
Km	Rodzaj zjawiska	
295-325	sryz i lod brzegowy (20/50%)	
325-353	sryz i lod brzegowy (30/50%)	
353-383	pokrywa lodowa	
383-405	sryz i lod brzegowy (20/10%)	
405-456	sryz i lod brzegowy (30/10%)	
456-498	sryz (40%)	
498-551	sryz (80%)	
551-561	sryz (90%)	
561-675	pokrywa lodowa	
675-684	sryz i lod brzegowy (40/30%)	

Opracowano w Ośrodku Koordynacyjno-Informacyjnym RZGW w Warszawie



Komunikat o zjawiskach lodowych na Bugu nr 3/2012  
z dnia 01.02.2012 godz. 7:00



- brzoza lodowa
- śrzyż
- lód brzegowy
- śrzyż i lód brzegowy
- pokrywa lodowa
- woda na lodzie
- lina
- zator
- zabójka śrzyżowa

Wodowskaz	Km	Stan wody [cm]	Δ/24h	Stan ostrz.	Stan alarm.
Strzyżów	536.6	449	-4	800	750
Dorohusk	457.2	213	19	250	350
Włodawa	381.5	166	3	250	350
Krzyszczew	268.7	244	-10	380	480
Frankopol	163.2	161	37	250	350
Małkinia	98.0	178	40	350	430
Wyszaków	33.8	262	1	400	450

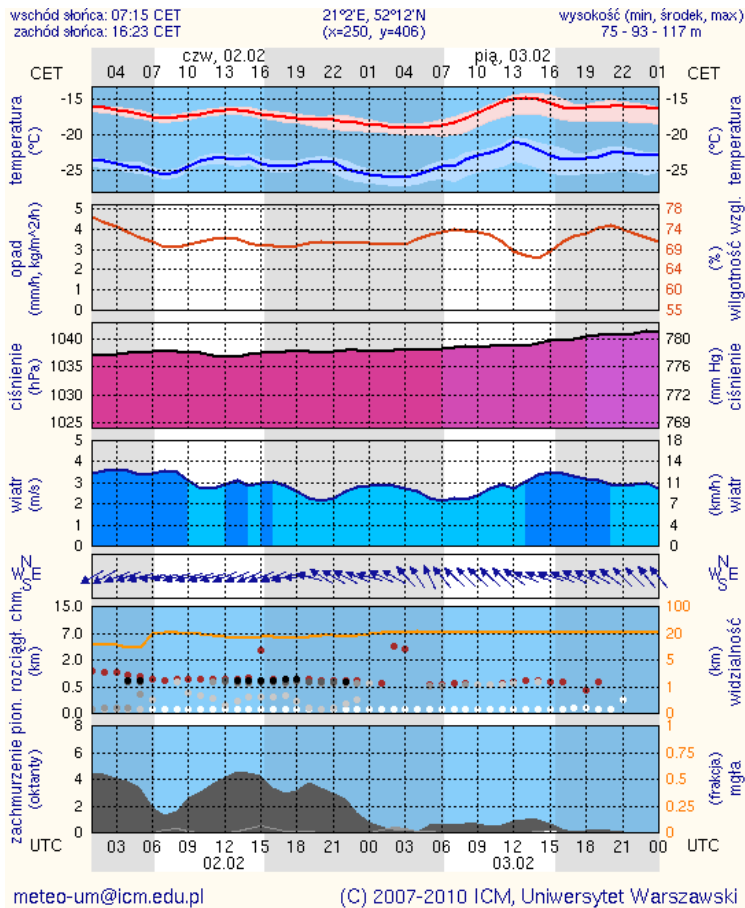
stan ostrzegawczy  stan alarmowy

Km	Rodzaj zjawiska
0-100	pokrywa lodowa
100-108	śrzyż i lód brzegowy (20/20%)
108-125	pokrywa lodowa
125-129	śrzyż i lód brzegowy (20/20%)
129-378	pokrywa lodowa
378-379	lód brzegowy (60%)
379-587.2	pokrywa lodowa

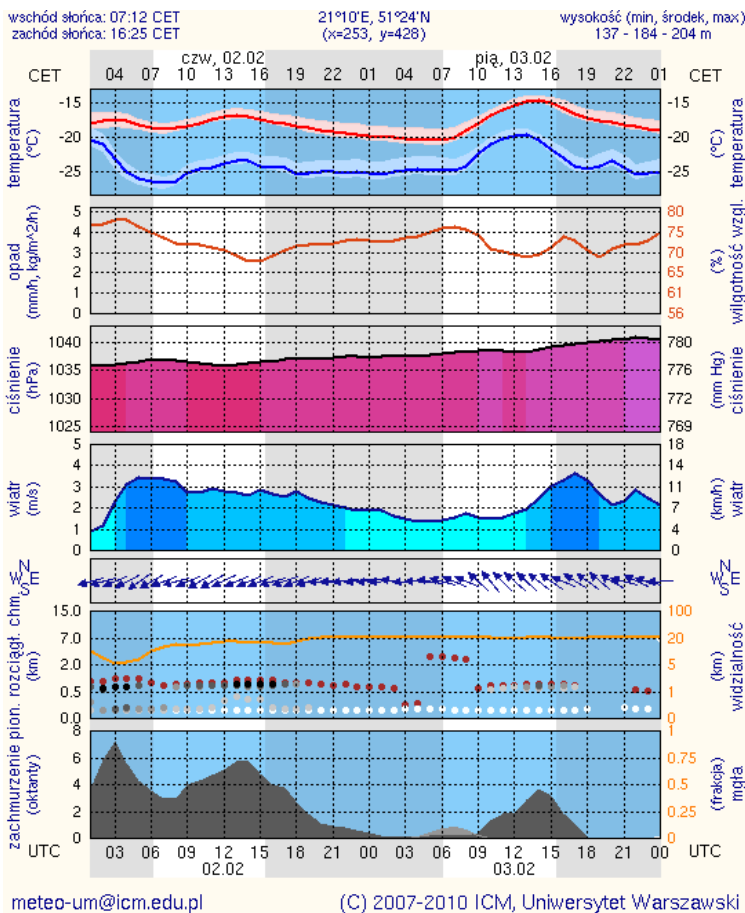
Opracowano w Ośrodku Koordynacyjno-Informacyjnym RZGW w Warszawie



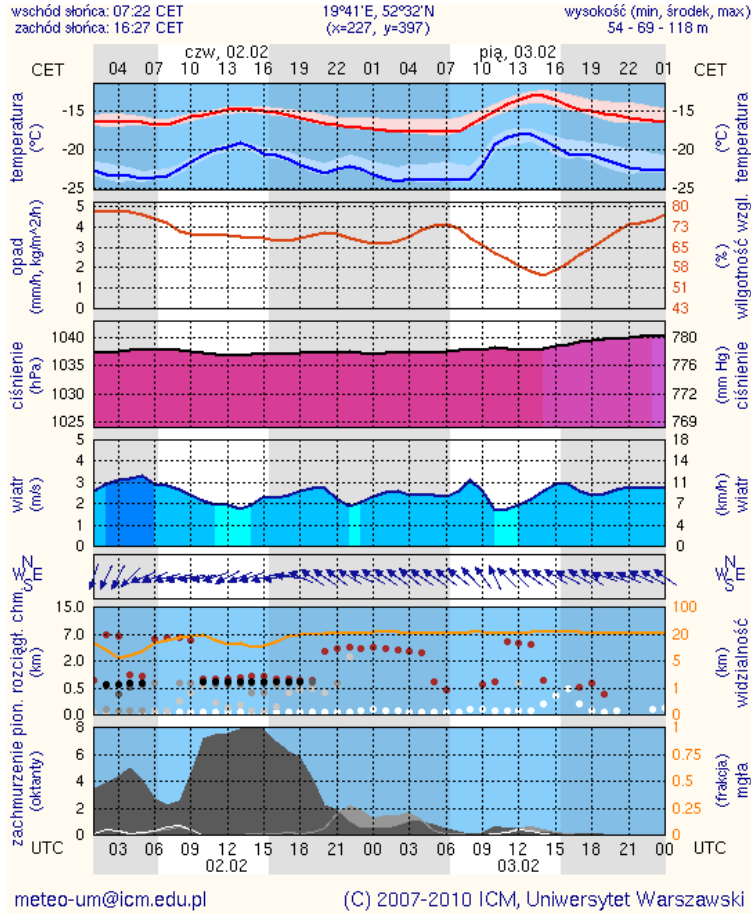
## Meteorogramy dla m. st. Warszawy



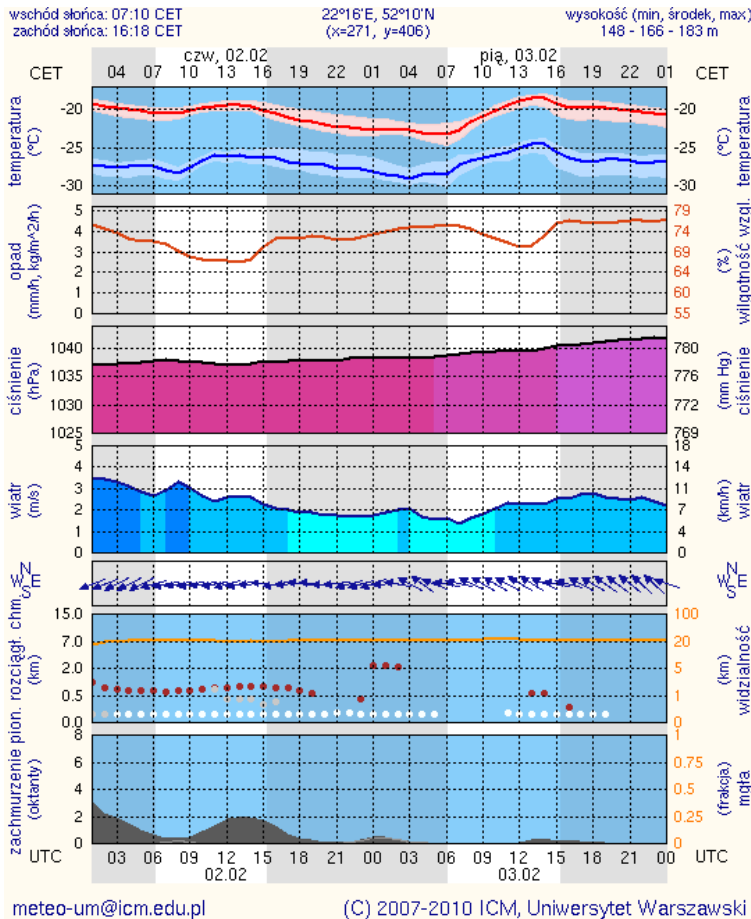
## Meteorogramy dla Radomia



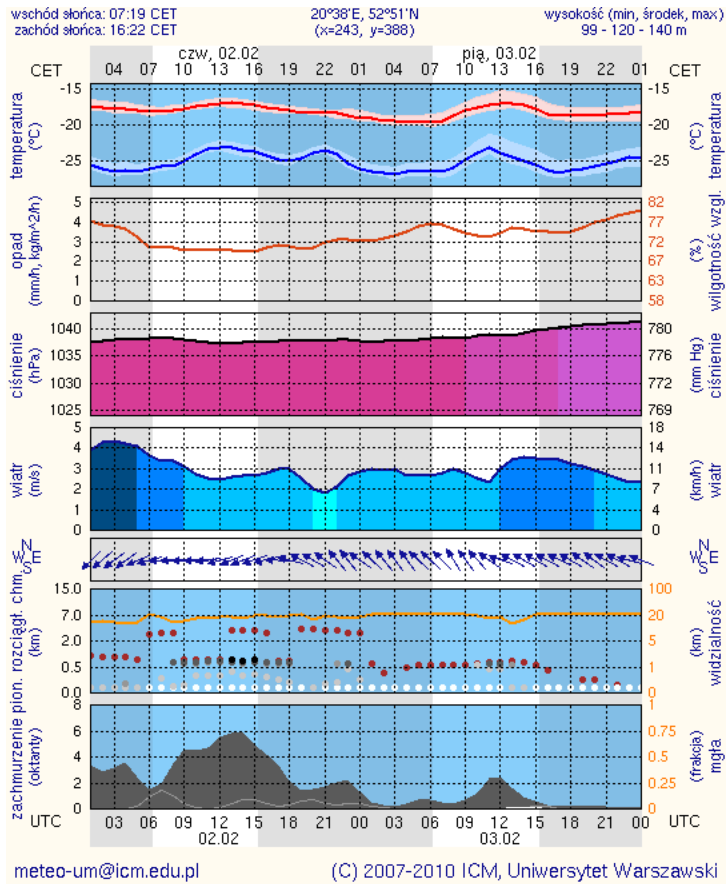
## Meteorogramy dla Plocka



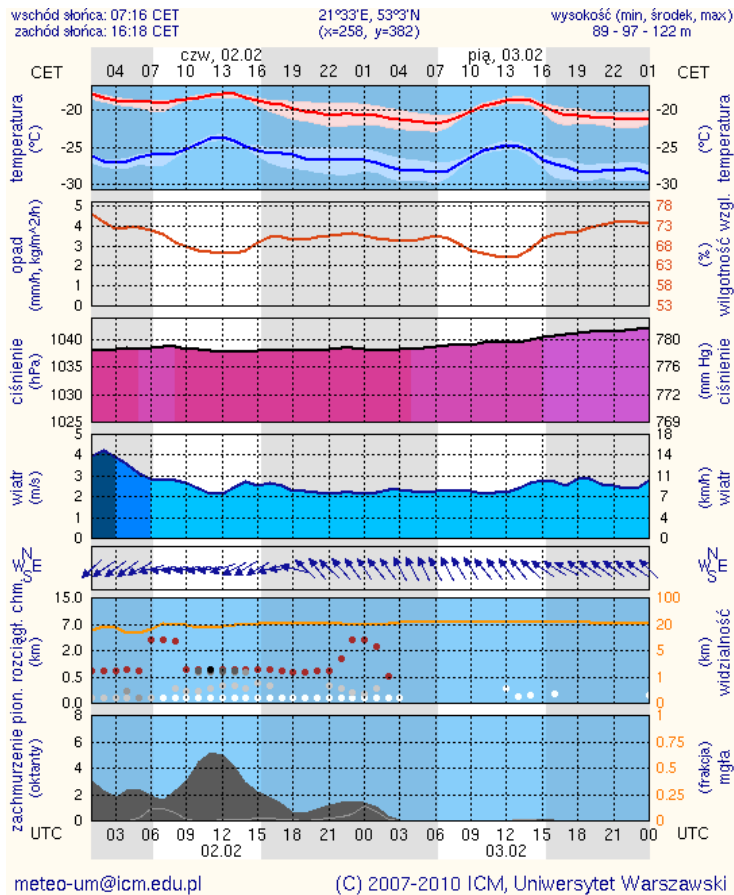
## Meteorogramy dla Siedlec



## Meteorogramy dla Ciechanowa



## Meteorogramy dla Ostrołęki







Na terenie województwa mazowieckiego funkcjonuje 68 ośrodków pomocy dla bezdomnych (hostele, noclegownie i schroniska), które dysponują łącznie 3305 miejscami noclegowymi. Na chwilę obecną liczba wolnych miejsc wynosi 312, z czego w samej Warszawie jest ich 118. W niektórych noclegowniach i schroniskach w razie potrzeby możliwe jest dostawienie dodatkowych łóżek i materacy. Z danych szacunkowych wynika, iż na terenie województwa mazowieckiego znajduje się ok. 5000 osób bezdomnych. Dokładne oszacowanie tej liczby nie jest możliwe, bowiem bezdomni przybywają z innych regionów Polski, szczególnie do Warszawy w okresie zimowych.

W wyniku wychłodzenia organizmu, począwszy od dnia 21 grudnia 2011 r. zmarło 7 osób w ciągu ostatnich dwóch dni 2 osoby.

Zgłaszający	Data zgłoszenia śmierci w skutek wychłodzenia	Miejsce
KWP Radom	21.12.2011r.	Pionki
KWP Radom	20.01.2012r.	Żyrardów
KSP	25.01.2012r.	Mińsk Maz.
KWP Radom	28.01.2012r.	Mława
KWP Radom	29.01.2012r.	Grabnik
KWP Radom	30.01.2012r.	Kozienice
KWP Radom	31.01.2012r.	Wyrąb Karwacki pow. przasnyski

**Zestawienie danych statystycznych za okres 01.02 - 02.02.2012r.**

	<b>KOMENDA STOLECZNA POLICJI</b>		W analizowanym okresie
	1) Odnotowano wypadków	Ogółem	3
	2) Ofiary śmiertelne w wypadkach drogowych/kolejowych		0/0
	3) Osoby ranne w wypadkach drogowych/kolejowych		3/0
	4) Utonięcia /wychłodzenia/		0/0
	<b>KOMENDA WOJEWÓDZKA POLICJI</b>		W analizowanym okresie
	1) Odnotowano wypadków	Ogółem	6
	2) Ofiary śmiertelne w wypadkach drogowych/kolejowych		1/0
	3) Osoby ranne w wypadkach drogowych/kolejowych		4/0
	4) Utonięcia /wychłodzenia/		0/0
	<b>KOMENDA WOJEWÓDZKA PAŃSTWOWEJ STRAŻY POŻARNEJ</b>		W analizowanym okresie
	1) Liczba pożarów	ogółem	44
	2) Ofiary śmiertelne w pożarach		0
	3) Osoby ranne w pożarach		1