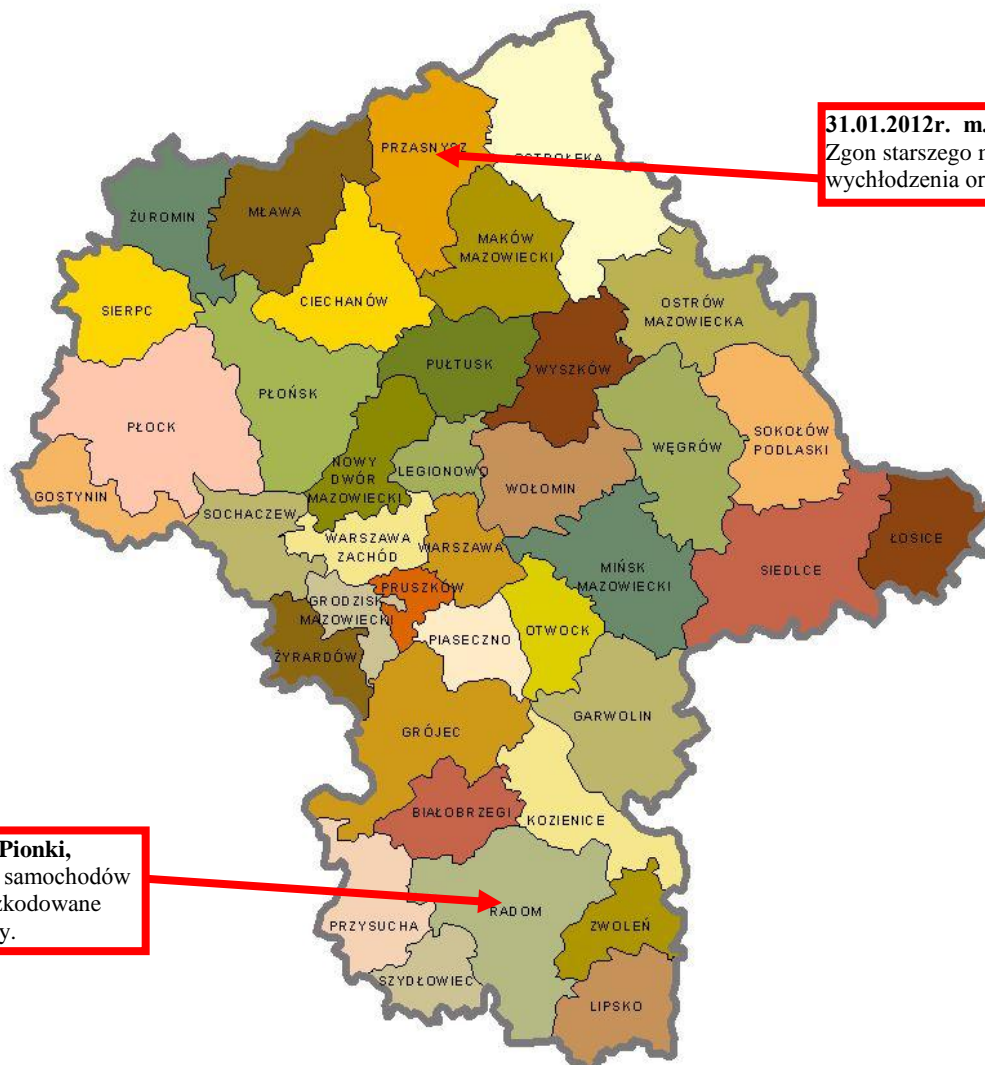


Warszawa, dnia 01 lutego 2012 r.



BIULETYN INFORMACYJNY NR 31/2012

za okres od 31.01.2012 r. godz. 08.00 do 01.02.2012 r. godz. 08:00



31.01.2012r. m. Wyrań Karwacki.
Zgon starszego mężczyzny z powodu wychłodzenia organizmu.

31.12.2012r. m. Pionki,
Wypadek dwóch samochodów osobowych. Poszkodowane zostały trzy osoby.

PROGNOZA POGODY DLA WOJ. MAZOWIECKIEGO

Ważność: od godz. 07:30 dnia 01.02.2012 do godz. 07:30 dnia 02.02.2012

W dzień zachmurzenie małe, okresami umiarkowane. Temperatura maksymalna od -15°C do -12°C . Wiatr słaby, wschodni. W nocy zachmurzenie małe i umiarkowane. Temperatura minimalna od -25°C do -22°C . Wiatr słaby, północno-wschodni.

PROGNOZA POGODY NA KOLEJNĄ DOBĘ

Ważność: od godz. 07:30 dnia 02.02.2012 do godz. 07:30 dnia 03.02.2012

W dzień zachmurzenie małe i umiarkowane. Temperatura maksymalna od -18°C do -15°C . Wiatr słaby, północno-wschodni. W nocy zachmurzenie małe i umiarkowane. Temperatura minimalna od -26°C do -23°C . Wiatr słaby, wschodni.

6. Sytuacja hydrologiczna

Zjawiska lodowe obserwowano:

- na Wiśle: w Warszawie – śryż 80%, w Wyszogrodzie i Kępie Polskiej – pokrywa lodowa
- na Radomce w Rogożku – śryż i zlodzenie częściowe - 80%;
- na Pilicy: w Białobrzegach – śryż i zlodzenie częściowe 80%;
- na Narwi w Orzechowie – pokrywa lodowa
- na Bugu: we Frankopolu i Wyszku – pokrywa lodowa;
- na Liwcu w Zaliwiu-Piegawkach - pokrywa lodowa;
- na Wkrze: w Trzcincu - zlodzenie częściowe 60%, w Borkowie – śryż i zlodzenie częściowe 90%;

Przekroczenia stanów ostrzegawczych i alarmowych o godz. 06:00 UTC (godz. 07:00 czasu urzędowego) i zmiana w ciągu 24 h:

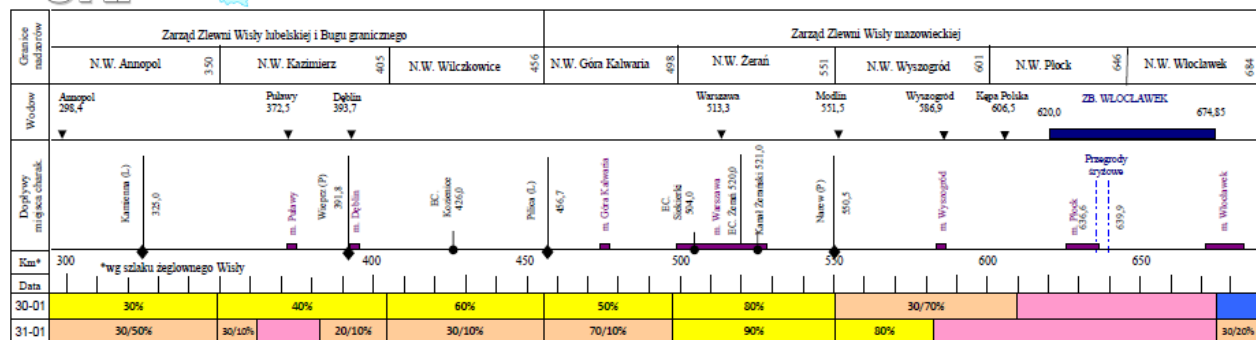
- Zaliwie-Piegawki, rzeka Liwiec. Stan obserwowany: **191 cm**

Dobowa zmiana stanu (cm): - 16 cm

Stan ostrzegawczy: 190 cm, stan alarmowy: 240 cm



Komunikat o zjawiskach lodowych na Wiśle nr 2/2012
z dnia 31.01.2012 godz. 7:00



- brak zjawisk lodowych
- śnieg
- lód brzegowy
- śnieg i lód brzegowy
- pokrywa lodowa
- woda na lodzie
- lód
- zator
- zabójka sztywna

Stany wód w dniu 31.01.2012 godz. 7:00						
Wodowskaz	Km	Stan wody [cm]	Δ/24h	Stan ostrz.	Stan alarm.	
Annpol	298.4	225	-10	450	500	
Puławy Azoły	372.5	209	89	450	550	
Warszawa	513.3	122	-11	600	650	
Modin	551.5	326	-8	650	700	
Wyszogrod	586.9	440	120	600	650	
Kępa Polska	606.5	361	30	420	450	
Wytkowo	617.0	b.d.	b.d.	-	-	
Dobrzyków	623.0	234	-8	-	-	
Borowicki	628.0	173	-5	-	-	
Płock	632.0	130	0	207	257	
Dulinów	648.0	110	0	-	-	
Nowa Wieś	653.0	112	0	-	-	

stan ostrzegawczy stan alarmowy

Warunki atmosferyczne na Zb. Włocławek w dniu 31.01.12	
Temp. powietrza [°C]	-13.4
Temp. wody [°C]	0.1
Prędkość wiatru (m/s)	4.0
Kierunek wiatru	SE
Przepływ przez stopień (m³/s)	405

6 szt. lodolamaczy w stanie rezerwy

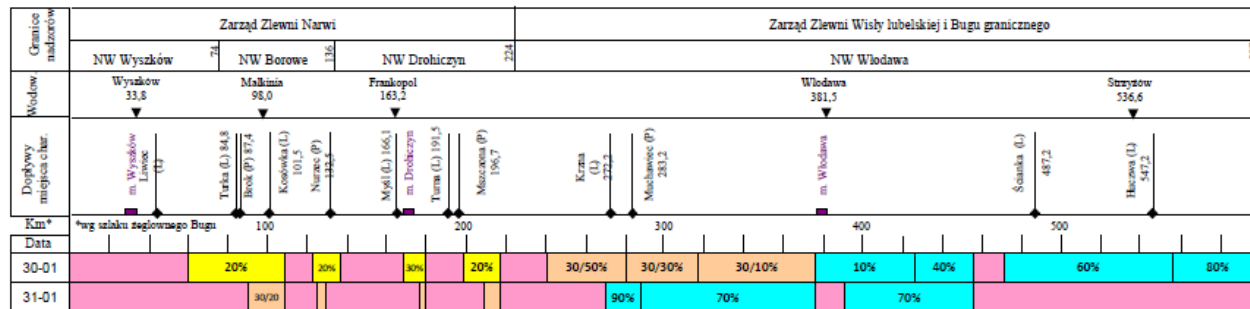
Zjawiska lodowe na Zb. Włocławek w dniu 31.01.2012		
Miejscowość	Km	Głębokość pokrywy lodowej [cm]
Dulinów	648	-
Nowa Wieś	653	-
Modzerowo	670	-

Zjawiska lodowe na Wiśle w dniu 31.01.2012	
Km	Rodzaj zjawiska
295-3-350	śnieg i lód brzegowy (30/50%)
350-363	śnieg i lód brzegowy (30/10%)
363-383	pokrywa lodowa
383-405	śnieg i lód brzegowy (20/10%)
405-456	śnieg i lód brzegowy (30/10%)
456-498	śnieg i lód brzegowy (70/10%)
498-551	śnieg (80%)
551-583	śnieg (80%)
583-675	pokrywa lodowa
675-684	śnieg i lód brzegowy (30/20%)

Opracowano w Ośrodku Koordynacyjno-Informacyjnym RZGW w Warszawie



Komunikat o zjawiskach lodowych na Bugu nr 2/2012
z dnia 31.01.2012 godz. 7:00



- brak zjawisk lodowych
- śręt
- lod brzegowy
- śręt i lod brzegowy
- pokrywa lodowa
- woda na lodzie
- lina
- szator
- zabijaka sztywna

Wodowskaz	Km	Stan wody [cm]	Δ/24h	Stan ostrz.	Stan alarm.
Strzyżów	536.6	453	14	600	750
Dorohusk	457.2	194	18	250	350
Włodawa	381.5	163	-5	250	350
Krzyczew	268.7	254	-15	350	450
Frankopol	163.2	124	29	250	350
Malkinia	98.0	138	-6	350	430
Wyszków	33.8	261	-10	400	450

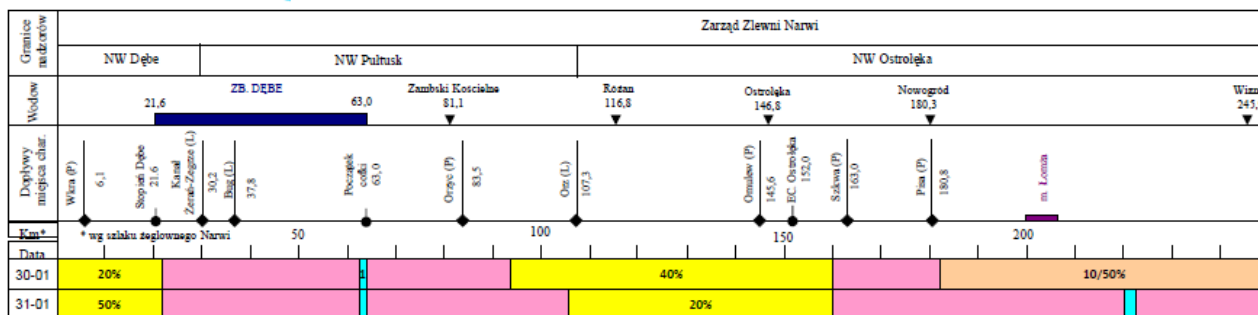
stan ostrzegawczy stan alarmowy

Km	Rodzaj zjawiska
0-90	pokrywa lodowa
90-108	śręt i lod brzegowy (30/20%)
108-124	pokrywa lodowa
124-129	śręt i lod brzegowy (20/20%)
129-176	pokrywa lodowa
176-179	śręt i lod brzegowy (20/20%)
179-209	pokrywa lodowa
209-217	śręt i lod brzegowy (30/20%)
217-270	pokrywa lodowa
270-287	lod brzegowy (90%)
287-375	lod brzegowy (70%)
375-390	pokrywa lodowa
390-455	lod brzegowy (70%)
455-587.2	pokrywa lodowa

Opracowano w Ośrodku Koordynacyjno-Informacyjnym RZGW w Warszawie



Komunikat o zjawiskach lodowych na Narwi nr 2/2012
z dnia 31.01.2012 godz. 7:00



- brak zjawisk lodowych
- śręcz
- lód brzegowy
- śręcz i lód brzegowy
- pokrywa lodowa
- woda na lodzie
- kra
- zator
- zabijaka tryzowa

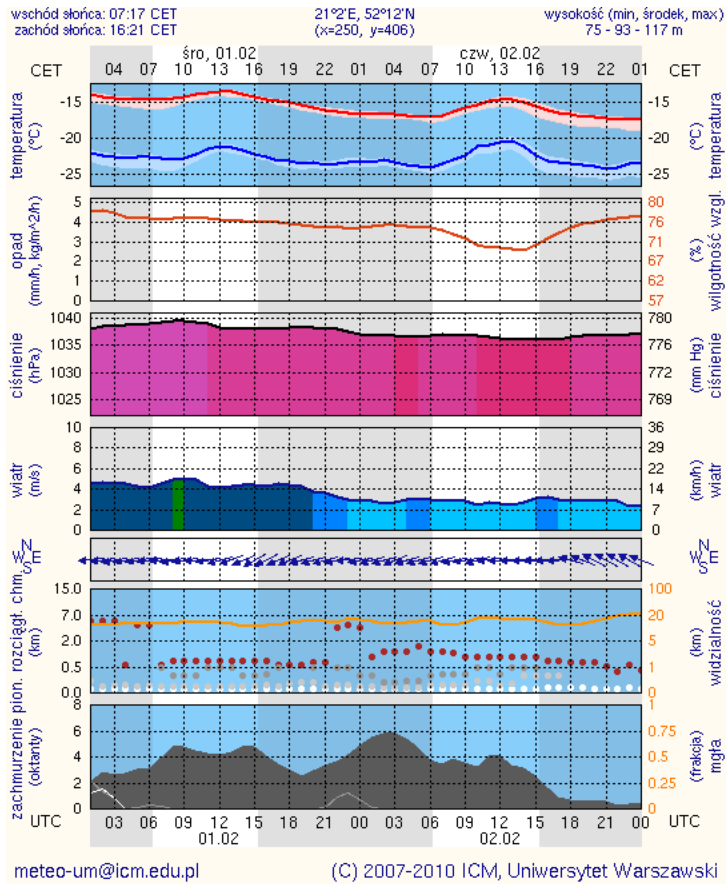
Stany wód w dniu 31.01.2012 godz. 7:00					
Wodowskaz	Km	Stan wody [cm]	Δ/24h	Stan ostrz.	Stan alarm.
Wizna	245,9	331	9	440	470
Nowogród	180,3	168	-1	360	400
Ostrołęka	146,8	86	7	360	380
Różan	116,8	b.d.	b.d.	400	450
Zambski Kościelne	81,1	279	-10	420	480

- stan ostrzegawczy
- stan alarmowy

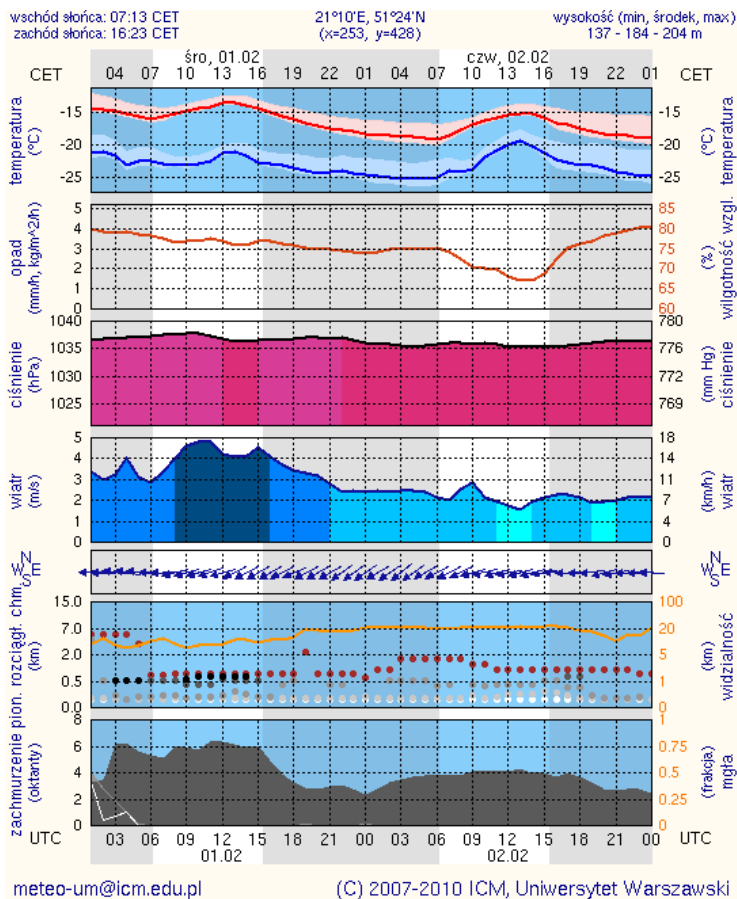
Zjawiska lodowe na Narwi w dniu 31.01.2012	
Km	Rodzaj zjawiska
0-21,6	śręcz (50%)
21,6-62	pokrywa lodowa
62-63,5	lód brzegowy (10%)
63,5-105	pokrywa lodowa
105-180	śręcz (20%)
180-219	pokrywa lodowa
219-221	lód brzegowy (50%)
221-248,5	pokrywa lodowa

Opracowano w Ośrodku Koordynacyjno-Informacyjnym RZGW w Warszawie

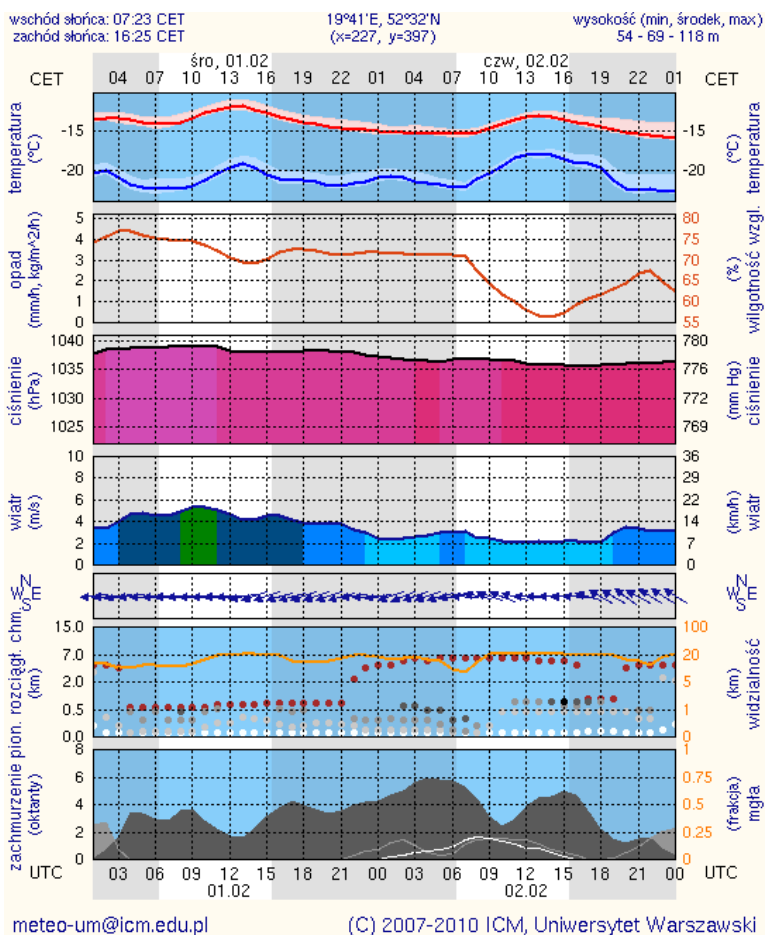
Meteorogramy dla m. st. Warszawy



Meteorogramy dla Radomia



Meteorogramy dla Płocka






Osoby zmarłe w wyniku wychłodzenia organizmu

Zgłaszający	Data zgłoszenia śmierci w skutek wychłodzenia	Miejsce
KWP Radom	21.12.2011r.	Pionki
KWP Radom	20.01.2012r.	Żyrardów
KSP	25.01.2012r.	Mińsk Maz.
KWP Radom	28.01.2012r.	Mława
KWP Radom	29.01.2012r.	Grabnik
KWP Radom	30.01.2012r.	Kozienice
KWP Radom	31.01.2012r.	Wyrąb Karwacki pow. przasnyski

Obecnie na terenie mazowieckiego rozstawiono 40 koksowników (Warszawa) i planowane jest wystawienie kolejnych 10 (Płock) z zasobów MUW.

Ilość koksowników rozstawionych na terenie województwa mazowieckiego	
Warszawa	ok. 40
Siedlce	nie planuje
Płock	planowane 10
Ostrołęka	nie planuje
Radom	nie planuje
Ciechanów	nie planuje
RAZEM	50

Zestawienie danych statystycznych za okres 31.01 - 01.02.2012r.

	KOMENDA STOLECZNA POLICJI		W analizowanym okresie
	1) Odnotowano wypadków	Ogółem	8
	2) Ofiary śmiertelne w wypadkach drogowych/kolejowych		1/0
	3) Osoby ranne w wypadkach drogowych/kolejowych		10/0
	4) Utonięcia /wychłodzenia/		0/0
	KOMENDA WOJEWÓDZKA POLICJI		W analizowanym okresie
	1) Odnotowano wypadków	Ogółem	4
	2) Ofiary śmiertelne w wypadkach drogowych/kolejowych		1/0
	3) Osoby ranne w wypadkach drogowych/kolejowych		5/0
	4) Utonięcia /wychłodzenia/		0/0
	KOMENDA WOJEWÓDZKA PAŃSTWOWEJ STRAŻY POŻARNEJ		W analizowanym okresie
	1) Liczba pożarów	ogółem	33
	2) Ofiary śmiertelne w pożarach		0
	3) Osoby ranne w pożarach		0